



Liberté • Égalité • Fraternité
RÉPUBLIQUE FRANÇAISE

TARN-ET-GARONNE

RECUEIL DES ACTES
ADMINISTRATIFS
N°82-2017-016

PUBLIÉ LE 25 JUILLET 2017

Sommaire

Direction Départementale de la Cohésion Sociale et de la Protection des Populations

| | |
|---|---------|
| 82-2017-07-12-004 - Arrêté attribuant la médaille de bronze de la jeunesse des sports et de l'engagement associatif et la lettre de félicitations avec citation au bulletin officiel - Promotion du 14 juillet 2017 (2 pages) | Page 5 |
| 82-2017-06-30-029 - Arrêté concernant la surveillance de la piscine ou de la baignade de la base de loisirs de Monclar de Quercy - (ROUX Jonathan) (1 page) | Page 8 |
| 82-2017-07-04-009 - Arrêté relatif à la surveillance de la baignade du lac de Parisot - BRUNO Romain (1 page) | Page 10 |
| 82-2017-07-04-008 - Arrêté relatif à la surveillance de la baignade du lac de Parisot - RAMET Ruben (1 page) | Page 12 |
| 82-2017-06-30-024 - Arrêté relatif à la surveillance de la piscine du parc de loisirs "Le Faillal" de Montpezat-de-Quercy - BARON Thierry (1 page) | Page 14 |
| 82-2017-06-30-013 - Arrêté relatif à la surveillance des bassins du complexe aquatique Ingreo de Montauban (1 page) | Page 16 |
| 82-2017-06-30-015 - Arrêté relatif à la surveillance des bassins du complexe aquatique Ingreo de Montauban - DEGRELLE Lindsay (1 page) | Page 18 |
| 82-2017-06-30-016 - Arrêté relatif à la surveillance des bassins du complexe aquatique Ingreo de Montauban - MARCATO Tony (1 page) | Page 20 |
| 82-2017-06-30-019 - Arrêté relatif à la surveillance des bassins du complexe aquatique Ingréo de Montauban - (1 page) | Page 22 |
| 82-2017-06-30-017 - Arrêté relatif à la surveillance des bassins du complexe aquatique Ingréo de Montauban - (1 page) | Page 24 |
| 82-2017-06-30-021 - Arrêté relatif à la surveillance des bassins du complexe aquatique Ingréo de Montauban - (1 page) | Page 26 |
| 82-2017-06-30-012 - Arrêté relatif à la surveillance des bassins du complexe aquatique Ingreo de Montauban - BOHAIN Aurélie (1 page) | Page 28 |
| 82-2017-06-30-011 - Arrêté relatif à la surveillance des bassins du complexe aquatique Ingreo de Montauban - BOUISSOU Fanny (1 page) | Page 30 |
| 82-2017-06-30-018 - Arrêté relatif à la surveillance des bassins du complexe aquatique Ingréo de Montauban - BOURDONCLE Mathias (1 page) | Page 32 |
| 82-2017-06-30-014 - Arrêté relatif à la surveillance des bassins du complexe aquatique Ingreo de Montauban - CLAVELIN Manon (1 page) | Page 34 |
| 82-2017-06-30-022 - Arrêté relatif à la surveillance des bassins du complexe aquatique Ingréo de Montauban - DARPHIN Frédéric (1 page) | Page 36 |
| 82-2017-06-30-023 - Arrêté relatif à la surveillance des bassins du complexe aquatique Ingréo de Montauban - DELMAS Jonathan (1 page) | Page 38 |
| 82-2017-07-05-003 - Arrêté relatif à la surveillance des bassins du complexe aquatique Ingréo de Montauban - PALMIE Charles (1 page) | Page 40 |

| | |
|---|----------|
| 82-2017-07-05-004 - Arrêté relatif à la surveillance des bassins du complexe aquatique Ingréo de Montauban - PETITNICOLAS Samuel (1 page) | Page 42 |
| 82-2017-06-30-020 - Arrêté relatif à la surveillance des bassins du complexe aquatique Ingréo de Montauban - ROMAIN LAROCHE François (1 page) | Page 44 |
| 82-2017-06-30-028 - Arrêté relatif à la surveillance des piscines et toboggans aquatiques du parc de loisirs de St Sardos - (THIBAULT Lucas) (1 page) | Page 46 |
| 82-2017-06-30-025 - Arrêté relatif à la surveillance des piscines et toboggans aquatiques du parc de loisirs de St-Sardos - COLAS Valentin (1 page) | Page 48 |
| 82-2017-06-30-026 - Arrêté relatif à la surveillance des piscines et toboggans aquatiques du parc de loisirs de St-Sardos - DURAND Antoine (1 page) | Page 50 |
| 82-2017-06-30-027 - Arrêté relatif à la surveillance des piscines et toboggans aquatiques du parc de loisirs de St-Sardos - SAINCTAVIT Yannick (1 page) | Page 52 |
| 82-2017-06-30-010 - Commission de réforme des agents de la fonction publique territoriale - arrêté modificatif (2 pages) | Page 54 |
| Direction Départementale des Territoires | |
| 82-2017-07-03-002 - Arrêté définissant les points d'eau à prendre en compte pour l'application de l'arrêté du 4 mai 2017 relatif à la mise sur le marché et à l'utilisation des produits phytopharmaceutiques et de leurs adjuvants (4 pages) | Page 57 |
| 82-2017-07-06-001 - Arrêté portant mesures temporaires de modification de navigation sur le canal de Montech, commune de Lacourt Saint Pierre (2 pages) | Page 62 |
| 82-2017-07-04-007 - Arrêté préfectoral portant limitation des prélèvements d'eau - 04 juillet 2017 (6 pages) | Page 65 |
| 82-2017-06-05-003 - Charte Départementale de prévention des expulsions locatives en Tarn-et-Garonne (24 pages) | Page 72 |
| Préfecture de Tarn-et-Garonne | |
| 82-2017-07-10-001 - AFR DE VERDUN SUR GARONNE - RENOUVELLEMENT DES MEMBRES DU BUREAU (2 pages) | Page 97 |
| 82-2017-07-04-006 - Annexes arrêté interpréfectoral n° 82-2017-07-04-005 (92 pages) | Page 100 |
| 82-2017-07-11-001 - AP AGREMENT M (1 page) | Page 193 |
| 82-2017-07-04-003 - AP complémentaire - SA SEMATEC à Montauban -station de transit de produits minéraux (6 pages) | Page 195 |
| 82-2017-07-07-002 - AP modif coderst chgt membres (2 pages) | Page 202 |
| 82-2017-07-05-001 - ap modificatif composition cdppt 05 (3 pages) | Page 205 |
| 82-2017-07-04-005 - Arrêté inter-préfectoral (24 pages) | Page 209 |
| 82-2017-07-12-001 - arrêté modification de l'homologation du terrain de motocross de Laguépie (7 pages) | Page 234 |
| 82-2017-07-13-001 - arrêté plan canicule départemental 2017 signé (1 page) | Page 242 |
| 82-2017-07-18-001 - Arrêté portant autorisation d'exploitation d'un établissement d'enseignement de la conduite - ECF Gaubert à Caussade (2 pages) | Page 244 |
| 82-2017-07-17-001 - arrêté portant cessation d'exploitation d'un établissement d'enseignement de la conduite - auto école Chanut et Val - Castelsarrasin (2 pages) | Page 247 |

| | |
|---|----------|
| 82-2017-07-06-002 - Arrêté portant cessation d'exploitation de l'auto école IBRI2 à Montauban (2 pages) | Page 250 |
| 82-2017-07-14-003 - Arrêté préfectoral accordant la médaille d'honneur agricole (7 pages) | Page 253 |
| 82-2017-07-14-001 - Arrêté préfectoral accordant la médaille d'honneur du travail (17 pages) | Page 261 |
| 82-2017-07-14-002 - Arrêté préfectoral accordant la médaille d'honneur régionale départementale et communale (6 pages) | Page 279 |
| 82-2017-07-05-002 - Arrêté préfectoral portant autorisation course d'endurance de solex le 8 juillet 2017 à Reyniès (3 pages) | Page 286 |
| Service Départemental d'Incendie et de Secours | |
| 82-2017-07-03-001 - Arrêté fixant la liste des médecins SP habilités a effectuer les visites médicales du SDIS (2 pages) | Page 290 |
| Sous-Préfecture de Castelsarrasin | |
| 82-2017-07-17-003 - ARRETE PORTANT MODIFICATION DES STATUTS DE LA COMMUNAUTE DE COMMUNES DU PAYS DE SERRES EN QUERCY (2 pages) | Page 293 |
| 82-2017-07-17-002 - ARRETE PORTANT RECOMPOSITION DU CONSEIL COMMUNAUTAIRE DE LA COMMUNAUTE DE COMMUNES DE LA LOMAGNE TARN-ET-GARONNAISE (3 pages) | Page 296 |
| Unité Territoriale de la Direction Régionale des Entreprises, de la Concurrence et de la Consommation, du Travail et de l'Emploi | |
| 82-2017-05-30-006 - Arrêté renouvellement d' agrément d'un organisme de services à la personne ADMR Montalbanais N° SAP 491227815 (2 pages) | Page 300 |

Direction Départementale de la Cohésion Sociale et de la
Protection des Populations

82-2017-07-12-004

Arrêté attribuant la médaille de bronze de la jeunesse des
sports et de l'engagement associatif et la lettre de

*Arrêté attribuant la médaille de bronze de la jeunesse des sports et de l'engagement associatif et la
lettre de félicitations avec citation au bulletin officiel - Promotion du 14 juillet 2017*

félicitations avec citation au bulletin officiel - Promotion
du 14 juillet 2017



Préfet de Tarn et Garonne

Direction départementale de la cohésion sociale
et de la protection des populations
AP n° :

ARRETE ATTRIBUANT LA MEDAILLE DE BRONZE DE LA JEUNESSE DES SPORTS ET DE L'ENGAGEMENT ASSOCIATIF et LA LETTRE DE FELICITATIONS AVEC CITATION AU BULLETIN OFFICIEL

Promotion du 14 juillet 2017

Le préfet de Tarn-et-Garonne,
Chevalier de l'Ordre National du Mérite,

VU le décret n° 82.1035 du 22 novembre 1983 portant modification du décret n°69.942 du 14 octobre 1969 modifié relatif aux caractéristiques et aux modalités d'attribution de la médaille de la jeunesse et des sports,

VU l'arrêté du 5 octobre 1987 de M. le secrétaire d'Etat auprès du premier ministre chargé de la jeunesse et des sports fixant les modalités d'application des dispositions du décret susvisé ;

VU la circulaire n° 87.197 du 10 novembre 1987 de M. le secrétaire d'Etat auprès du premier Ministre chargé de la jeunesse des sports portant remaniement du contingent des médailles et déconcentration de la médaille de la jeunesse et des sports ;

VU la décision du 22 avril 1988 de M. le secrétaire d'État de la jeunesse et des sports créant une lettre de félicitations avec citation au bulletin officiel ;

VU l'avis favorable de la commission départementale de la médaille de la jeunesse, des sports et de l'engagement associatif qui s'est réunie le 2 juin 2017 ;

ARRETE :

Article 1^{er} : - La médaille de bronze de la jeunesse, des sports et de l'engagement associatif est attribuée à :

Au titre des services rendus à la promotion et au développement du sport :

- **Offices municipaux des sports et cyclotourisme :**

M. Maurice DELIKAT, président d'association, domicilié à Montauban

- **Football – Arbitre :**

M. Philippe COLLADO, président de commission des arbitres de Tarn-et-Garonne, domicilié à MEAUZAC.

2, allée de l'Empereur – BP 779 – 82013 MONTAUBAN CEDEX

• **Cyclisme :**

Mme Valentine BDIANO, Athlète et éducatrice sportive, domiciliée à Montauban,
M. Eric MALBREIL, président de club, domicilié à LAMOTHE-CAPDEVILLE

Au titre des services rendus à la promotion et au développement de l'éducation populaire :

M. Claude MARIETTI-ROS, président d'association, domicilié à Moissac.
M MICHEL D'HUREL Serge, président d'association, domicilié à Bressols.

Au titre des services rendus à la promotion et au développement de l'engagement associatif :

Mme BELLETTI épouse LUCIANAZ Marie Josée, présidente d'association municipale, domiciliée à Léojac.
Mme LAVAL épouse AYRAL Régine, présidente d'association, domiciliée à Montauban.

Article 2 : La lettre de félicitations est attribuée à :

Madame VENTURINI Emma, née le 23 août 1999, domiciliée à MONTBETON (82290), athlète de SAMBO

Monsieur DHOMPS Cédric, né le 06 juillet 1977, domicilié à MONTAUBAN (82000) athlète de sambo

Madame JOUANOLE Elise, née le 06 juin 2000, domiciliée à MONTBETON (82290), athlète de sambo

Monsieur DELCASSE Anthony, né le 23 septembre 2002, domicilié à LABASTIDE du TEMPLE (82100), athlète de sambo

Madame BEGUE Océane, née le 12 décembre 2001, domiciliée à MONTBETON (82290), athlète de sambo

Monsieur GENOLIER CHIARABINI Hugo, né le 04 octobre 1999, domicilié à MONTBETON (82290), athlète de sambo

Monsieur LAUTROT Tony, né le 08 février 2000, domicilié à MONTAUBAN (82000), athlète de sambo

Monsieur LABRANQUE Thomas, né le 21 septembre 2002, domicilié à NEGREPELISSE (82800), athlète de lutte handisport


Monsieur ARMIRAIL Bruno, né le 11 Avril 1994, domicilié à CIEUTA (65200), athlète en cyclisme

Article 3 : Madame la directrice départementale de la cohésion sociale et de la protection de la population est chargée de l'exécution du présent arrêté qui sera publié au recueil des actes administratifs.

Montauban, le

11 2 JUL. 2017

Le préfet



Pierre BESNARD

2, allée de l'Empereur – BP 779 – 82013 MONTAUBAN CEDEX

Direction Départementale de la Cohésion Sociale et de la
Protection des Populations

82-2017-06-30-029

Arrêté concernant la surveillance de la piscine ou de la
baignade de la base de loisirs de Monclar de Quercy -

*Arrêté concernant la surveillance de la piscine ou de la baignade de la base de loisirs de Monclar
de Quercy*
(ROUX Jonathan)

PREFET DE TARN-ET-GARONNE

DIRECTION DEPARTEMENTALE DE LA COHESION
SOCIALE ET DE LA PROTECTION DES POPULATIONS

A.P. N°

**ARRÊTÉ CONCERNANT LA SURVEILLANCE DE LA PISCINE OU DE LA
BAIGNADE DE LA BASE DE LOISIRS DE MONCLAR DE QUERCY**

Le préfet de Tarn-et-Garonne,
Chevalier de l'Ordre National du Mérite,

Vu les articles D 322-13 et D 322-14 du code du sport ;
Vu l'article A 322-11 du code du sport ;
Vu le décret du 17 décembre 2015 portant nomination du préfet de Tarn-et-Garonne,
M. Pierre BESNARD ;
Vu la demande de dérogation présentée par Monsieur le Maire de Monclar-de-Quercy en date du 23
juin 2017 ;
Vu le procès-verbal d'examen du Brevet National de Sécurité et de Sauvetage Aquatique en date du
29 mai 2013 ;
Sur la proposition de la directrice départementale de la cohésion sociale et de la protection des
populations ;

A R R E T E

ARTICLE 1^{er} : Monsieur Jonathan ROUX, né le 6 août 1981, est autorisé à surveiller la piscine ou la
baignade de la base de loisirs de Monclar-de-Quercy, pour la période du 1^{er} juillet au 30 septembre
2017 inclus, à l'exclusion de toute activité d'enseignement rémunérée.

ARTICLE 2 : Monsieur le Maire de Monclar-de-Quercy, la directrice départementale de la cohésion
sociale et de la protection des populations sont chargés, chacun en ce qui le concerne, de l'exécution
du présent arrêté, qui sera publié au recueil des actes administratifs de la préfecture.

Fait à Montauban, le **30 JUIN 2017**

Le préfet,

Pierre BESNARD

Direction départementale de la cohésion sociale et de la protection des populations – Service jeunesse, sport et vie associative
140, avenue Marcel Unal – B.P 730 – 82013 Montauban cédex
Tél : 05.63.21.18.74 – Fax : 05.81.31.17.92

Direction Départementale de la Cohésion Sociale et de la
Protection des Populations

82-2017-07-04-009

Arrêté relatif à la surveillance de la baignade du lac de
Parisot - BRUNO Romain

Arrêté relatif à la surveillance de la baignade du lac de Parisot



PREFECTURE DE TARN-ET-GARONNE

DIRECTION DÉPARTEMENTALE DE LA COHESION
SOCIALE ET DE LA PROTECTION DES POPULATIONS

A.P. N°

**ARRÊTÉ RELATIF A LA SURVEILLANCE DE LA BAIGNADE
DU LAC DE PARISOT**

Le préfet de Tarn-et-Garonne,
Chevalier de l'Ordre National du Mérite,

Vu les articles D 322-13 et D 322-14 du code du sport ;
Vu l'article A 322-11 du code du sport ;
Vu le décret du 17 décembre 2015 portant nomination du préfet de Tarn-et-Garonne,
M. Pierre BESNARD ;
Vu la demande de dérogation présentée par Monsieur Alain ICHES, maire de Parisot en date
du 27 juin 2017 ;
Vu le procès-verbal d'examen du Brevet National de Sécurité et de Sauvetage Aquatique en
date du 13 mai 2017 ;
Sur la proposition de la directrice départementale de la cohésion sociale et de la protection des
populations ;

A R R E T E

Article 1^{er} : Monsieur Romain BRUNO, né le 20 février 1998, est autorisé à surveiller la
baignade du lac de Parisot, pour la période du 7 juillet au 31 août 2017 inclus, à l'exclusion de
toute activité d'enseignement rémunérée.

Article 2 : Monsieur le Maire de Parisot, la directrice départementale de la cohésion sociale et
de la protection des populations sont chargés, chacun en ce qui le concerne, de l'exécution du
présent arrêté, qui sera publié au recueil des actes administratifs de la préfecture.

Fait à Montauban, le

4 JUL. 2017

Le préfet

Pierre BESNARD

Direction départementale de la cohésion sociale et de la protection des populations – Service sport et vie associative
140 avenue Marcel Unal – B.P 730 – 82013 Montauban cédex
Tél : 05.63.21.18.74 – Fax : 05.81.31.17.92

Direction Départementale de la Cohésion Sociale et de la
Protection des Populations

82-2017-07-04-008

Arrêté relatif à la surveillance de la baignade du lac de
Parisot - RAMET Ruben

Arrêté relatif à la surveillance de la baignade du lac de Parisot

PREFECTURE DE TARN-ET-GARONNE

DIRECTION DÉPARTEMENTALE DE LA COHESION
SOCIALE ET DE LA PROTECTION DES POPULATIONS

A.P. N°

**ARRÊTÉ RELATIF A LA SURVEILLANCE DE LA BAIGNADE
DU LAC DE PARISOT**

Le préfet de Tarn-et-Garonne,
Chevalier de l'Ordre National du Mérite,

Vu les articles D 322-13 et D 322-14 du code du sport ;
Vu l'article A 322-11 du code du sport ;
Vu le décret du 17 décembre 2015 portant nomination du préfet de Tarn-et-Garonne,
M. Pierre BESNARD ;
Vu la demande de dérogation présentée par Monsieur Alain ICHES, maire de Parisot en date
du 27 juin 2017 ;
Vu le procès-verbal d'examen du Brevet National de Sécurité et de Sauvetage Aquatique en
date du 16 juin 2017 ;
Sur la proposition de la directrice départementale de la cohésion sociale et de la protection des
populations ;

A R R E T E

Article 1^{er} : Monsieur Ruben RAMET, né le 12 décembre 1998, est autorisé à surveiller la
baignade du lac de Parisot, pour la période du 7 juillet au 31 août 2017 inclus, à l'exclusion de
toute activité d'enseignement rémunérée.

Article 2 : Monsieur le Maire de Parisot, la directrice départementale de la cohésion sociale et
de la protection des populations sont chargés, chacun en ce qui le concerne, de l'exécution du
présent arrêté, qui sera publié au recueil des actes administratifs de la préfecture.

Fait à Montauban, le

04 JUL. 2017

Le préfet

Pierre BESNARD

Direction Départementale de la Cohésion Sociale et de la
Protection des Populations

82-2017-06-30-024

Arrêté relatif à la surveillance de la piscine du parc de
loisirs "Le Faillal" de Montpezat-de-Quercy - BARON

*Arrêté relatif à la surveillance de la piscine du parc de loisirs "Le Faillal" de
Montpezat-de-Quercy*

Thierry

PREFET DE TARN-ET-GARONNE

DIRECTION DEPARTEMENTALE DE LA COHESION
SOCIALE ET DE LA PROTECTION DES POPULATIONS

A.P. N°

**ARRETE RELATIF A LA SURVEILLANCE DE LA PISCINE
DU PARC DE LOISIRS « LE FAILLAL » DE MONTPEZAT-DE-QUERCY**

Le préfet de Tarn-et-Garonne,
Chevalier de l'Ordre National du Mérite,

Vu les articles D 322-13 et D 322-14 du code du sport ;
Vu l'article A 322-11 du code du sport ;
Vu le décret du 17 décembre 2015 portant nomination du préfet de Tarn-et-Garonne,
M. Pierre BESNARD ;
Vu la demande de dérogation présentée par Monsieur Barroché, directeurs de la SAS
GREDAN, exploitants du parc de loisirs « Le Faillal », en date du 08 juin 2017 ;
Vu le procès-verbal d'examen du Brevet National de Sécurité et de Sauvetage Aquatique en
date du 21 mars 1990 ;
Sur la proposition de la directrice départementale de la cohésion sociale et de la protection des
populations ;


A R R Ê T E

Article 1^{er} : Monsieur Thierry BARON, né le 26 décembre 1956, est autorisé à surveiller la
piscine du parc de loisirs « Le Faillal » de Montpezat-de-Quercy, pour la période du 1^{er} juillet
2017 au 3 septembre 2017 inclus, à l'exclusion de toute activité d'enseignement rémunérée.

Article 2 : Monsieur le Maire de Montpezat-de-Quercy, la directrice départementale de la
cohésion sociale et de la protection des populations sont chargés, chacun en ce qui le
concerne, de l'exécution du présent arrêté, qui sera publié au recueil des actes administratifs
de la préfecture.

Fait à Montauban, le

30 JUIN 2017



Pierre BESNARD

Direction Départementale de la Cohésion Sociale et de la
Protection des Populations

82-2017-06-30-013

Arrêté relatif à la surveillance des bassins du complexe
aquatique Ingreo de Montauban

Arrêté relatif à la surveillance des bassins du complexe aquatique Ingreo de Montauban

PREFET DE TARN-ET-GARONNE

Direction départementale de la cohésion
sociale et de la protection des populations

A.P. N°

**ARRÊTÉ RELATIF A LA SURVEILLANCE DES BASSINS DU COMPLEXE
AQUATIQUE INGREO DE MONTAUBAN**

Le préfet de Tarn-et-Garonne,
Chevalier de l'Ordre National du Mérite,

Vu les articles D 322-13 et D 322-14 du code du sport ;
Vu l'article A 322-11 du code du sport ;
Vu le décret du 17 décembre 2015 portant nomination du préfet de Tarn-et-Garonne,
M. Pierre BESNARD ;
Vu la demande de dérogation de Monsieur Frédéric GAZERES, directeur du complexe
aquatique Ingréo, en date du 22 juin 2017 ;
Vu le procès-verbal d'examen du Brevet National de Sécurité et de Sauvetage Aquatique en
date du 27 mars 2017 ;
Sur la proposition de la directrice départementale de la cohésion sociale et de la protection des
populations ;

ARRETE

ARTICLE 1^{er} : Madame MOMESSO Candice, née le 13 février 1996, est autorisée à
surveiller les bassins du complexe aquatique « Ingréo » de Montauban, pour la période du 1er
juillet 2017 au 31 octobre 2017 inclus, à l'exclusion de toute activité d'enseignement
rémunérée.

ARTICLE 2 : Madame le Maire de Montauban et la directrice départementale de la cohésion
sociale et de la protection des populations sont chargés, chacun en ce qui le concerne, de
l'exécution du présent arrêté, qui sera publié au recueil des actes administratifs de la
préfecture.

Fait à Montauban, le

30 JUIN 2017

Le préfet

Pierre BESNARD

Direction Départementale de la Cohésion Sociale et de la
Protection des Populations

82-2017-06-30-015

Arrêté relatif à la surveillance des bassins du complexe
aquatique Ingreo de Montauban -

Arrêté relatif à la surveillance des bassins du complexe aquatique Ingreo de Montauban

DEGRELLE Lindsay

PREFET DE TARN-ET-GARONNE

Direction départementale de la cohésion
sociale et de la protection des populations

A.P. N°

**ARRÊTÉ RELATIF A LA SURVEILLANCE DES BASSINS DU COMPLEXE
AQUATIQUE INGREO DE MONTAUBAN**

Le préfet de Tarn-et-Garonne,
Chevalier de l'Ordre National du Mérite,

Vu les articles D 322-13 et D 322-14 du code du sport ;
Vu l'article A 322-11 du code du sport ;
Vu le décret du 17 décembre 2015 portant nomination du préfet de Tarn-et-Garonne,
M. Pierre BESNARD ;
Vu la demande de dérogation de Monsieur Frédéric GAZERES, directeur du complexe
aquatique Ingréo, en date du 22 juin 2017 ;
Vu le procès-verbal d'examen du Brevet National de Sécurité et de Sauvetage Aquatique en
date du 4 mai 2016 ;
Sur la proposition de la directrice départementale de la cohésion sociale et de la protection des
populations ;

A R R E T E

ARTICLE 1^{er} : Madame DEGRELLE Lindsay, née le 13 août 1993, est autorisée à surveiller
les bassins du complexe aquatique « Ingréo » de Montauban, pour la période du 1er juillet
2017 au 31 octobre 2017 inclus, à l'exclusion de toute activité d'enseignement rémunérée.

ARTICLE 2 : Madame le Maire de Montauban et la directrice départementale de la cohésion
sociale et de la protection des populations sont chargés, chacun en ce qui le concerne, de
l'exécution du présent arrêté, qui sera publié au recueil des actes administratifs de la
préfecture.

Fait à Montauban, le

30 JUIN 2017

Le préfet

Pierre BESNARD

Direction Départementale de la Cohésion Sociale et de la
Protection des Populations

82-2017-06-30-016

Arrêté relatif à la surveillance des bassins du complexe
aquatique Ingreo de Montauban -

Arrêté relatif à la surveillance des bassins du complexe aquatique Ingreo de Montauban
MARCATO Tony

PREFET DE TARN-ET-GARONNE

Direction départementale de la cohésion
sociale et de la protection des populations

A.P. N°

**ARRÊTÉ RELATIF A LA SURVEILLANCE DES BASSINS DU COMPLEXE
AQUATIQUE INGREO DE MONTAUBAN**

Le préfet de Tarn-et-Garonne,
Chevalier de l'Ordre National du Mérite,

Vu les articles D 322-13 et D 322-14 du code du sport ;
Vu l'article A 322-11 du code du sport ;
Vu le décret du 17 décembre 2015 portant nomination du préfet de Tarn-et-Garonne,
M. Pierre BESNARD ;
Vu la demande de dérogation de Monsieur Frédéric GAZERES, directeur du complexe
aquatique Ingréo, en date du 22 juin 2017 ;
Vu le procès-verbal d'examen du Brevet National de Sécurité et de Sauvetage Aquatique en
date du 26 avril 2017 ;
Sur la proposition de la directrice départementale de la cohésion sociale et de la protection des
populations ;

A R R E T E

ARTICLE 1^{er} : Monsieur MARCATO Tony, né le 12 octobre 1998, est autorisé à surveiller
les bassins du complexe aquatique « Ingréo » de Montauban, pour la période du 1er juillet
2017 au 31 octobre 2017 inclus, à l'exclusion de toute activité d'enseignement rémunérée.

ARTICLE 2 : Madame le Maire de Montauban et la directrice départementale de la cohésion
sociale et de la protection des populations sont chargés, chacun en ce qui le concerne, de
l'exécution du présent arrêté, qui sera publié au recueil des actes administratifs de la
préfecture.

Fait à Montauban, le

30 JUIN 2017

Le préfet

Pierre BESNARD

Direction Départementale de la Cohésion Sociale et de la
Protection des Populations

82-2017-06-30-019

Arrêté relatif à la surveillance des bassins du complexe
aquatique Ingréo de Montauban -

Arrêté relatif à la surveillance des bassins du complexe aquatique Ingréo de Montauban -

PREFET DE TARN-ET-GARONNE

Direction départementale de la cohésion
sociale et de la protection des populations

A.P. N°

**ARRÊTÉ RELATIF A LA SURVEILLANCE DES BASSINS DU COMPLEXE
AQUATIQUE INGREO DE MONTAUBAN**

Le préfet de Tarn-et-Garonne,
Chevalier de l'Ordre National du Mérite,

Vu les articles D 322-13 et D 322-14 du code du sport ;
Vu l'article A 322-11 du code du sport ;
Vu le décret du 17 décembre 2015 portant nomination du préfet de Tarn-et-Garonne,
M. Pierre BESNARD ;
Vu la demande de dérogation de Monsieur Frédéric GAZERES, directeur du complexe
aquatique Ingréo, en date du 22 juin 2017 ;
Vu le procès-verbal d'examen du Brevet National de Sécurité et de Sauvetage Aquatique en
date du 6 juin 1996 ;
Sur la proposition de la directrice départementale de la cohésion sociale et de la protection des
populations ;

A R R E T E

ARTICLE 1^{er} : Monsieur DUC Vincent, né le 25 décembre 1977, est autorisé à surveiller les
bassins du complexe aquatique « Ingréo » de Montauban, pour la période du 1er juillet 2017
au 31 octobre 2017 inclus, à l'exclusion de toute activité d'enseignement rémunérée.

ARTICLE 2 : Madame le Maire de Montauban et la directrice départementale de la cohésion
sociale et de la protection des populations sont chargés, chacun en ce qui le concerne, de
l'exécution du présent arrêté, qui sera publié au recueil des actes administratifs de la
préfecture.

Fait à Montauban, le

30 JUIN 2017

Le préfet


Pierre BESNARD

Direction Départementale de la Cohésion Sociale et de la
Protection des Populations

82-2017-06-30-017

Arrêté relatif à la surveillance des bassins du complexe
aquatique Ingréo de Montauban -

Arrêté relatif à la surveillance des bassins du complexe aquatique Ingréo de Montauban -

PREFET DE TARN-ET-GARONNE

Direction départementale de la cohésion
sociale et de la protection des populations

A.P. N°

ARRÊTÉ RELATIF A LA SURVEILLANCE DES BASSINS DU COMPLEXE AQUATIQUE INGREO DE MONTAUBAN

Le préfet de Tarn-et-Garonne,
Chevalier de l'Ordre National du Mérite,

Vu les articles D 322-13 et D 322-14 du code du sport ;
Vu l'article A 322-11 du code du sport ;
Vu le décret du 17 décembre 2015 portant nomination du préfet de Tarn-et-Garonne,
M. Pierre BESNARD ;
Vu la demande de dérogation de Monsieur Frédéric GAZERES, directeur du complexe
aquatique Ingréo, en date du 22 juin 2017 ;
Vu le procès-verbal d'examen du Brevet National de Sécurité et de Sauvetage Aquatique en
date du 19 avril 2017 ;
Sur la proposition de la directrice départementale de la cohésion sociale et de la protection des
populations ;

AR R E T E

ARTICLE 1^{er} : Monsieur HERNANDEZ Jules, né le 6 octobre 1998, est autorisé à surveiller
les bassins du complexe aquatique « Ingréo » de Montauban, pour la période du 1er juillet
2017 au 31 octobre 2017 inclus, à l'exclusion de toute activité d'enseignement rémunérée.

ARTICLE 2 : Madame le Maire de Montauban et la directrice départementale de la cohésion
sociale et de la protection des populations sont chargés, chacun en ce qui le concerne, de
l'exécution du présent arrêté, qui sera publié au recueil des actes administratifs de la
préfecture.

Fait à Montauban, le 30 JUIN 2017

Le préfet

Pierre BESNARD

Direction Départementale de la Cohésion Sociale et de la
Protection des Populations

82-2017-06-30-021

Arrêté relatif à la surveillance des bassins du complexe
aquatique Ingréo de Montauban -

Arrêté relatif à la surveillance des bassins du complexe aquatique Ingréo de Montauban -

PREFET DE TARN-ET-GARONNE

Direction départementale de la cohésion
sociale et de la protection des populations

A.P. N°

**ARRÊTÉ RELATIF A LA SURVEILLANCE DES BASSINS DU COMPLEXE
AQUATIQUE INGREO DE MONTAUBAN**

Le préfet de Tarn-et-Garonne,
Chevalier de l'Ordre National du Mérite,

Vu les articles D 322-13 et D 322-14 du code du sport ;
Vu l'article A 322-11 du code du sport ;
Vu le décret du 17 décembre 2015 portant nomination du préfet de Tarn-et-Garonne,
M. Pierre BESNARD ;
Vu la demande de dérogation de Monsieur Frédéric GAZERES, directeur du complexe
aquatique Ingréo, en date du 22 juin 2017 ;
Vu le procès-verbal d'examen du Brevet National de Sécurité et de Sauvetage Aquatique en
date du 15 mai 2013 ;
Sur la proposition de la directrice départementale de la cohésion sociale et de la protection des
populations ;

ARRETE

ARTICLE 1^{er} : Monsieur GIRARDI Clément, né le 28 février 1996, est autorisé à surveiller
les bassins du complexe aquatique « Ingréo » de Montauban, pour la période du 1^{er} juillet
2017 au 31 octobre 2017 inclus, à l'exclusion de toute activité d'enseignement rémunérée.

ARTICLE 2 : Madame le Maire de Montauban et la directrice départementale de la cohésion
sociale et de la protection des populations sont chargés, chacun en ce qui le concerne, de
l'exécution du présent arrêté, qui sera publié au recueil des actes administratifs de la
préfecture.

Fait à Montauban, le

30 JUIN 2017

Le préfet


Pierre BESNARD

Direction Départementale de la Cohésion Sociale et de la
Protection des Populations

82-2017-06-30-012

Arrêté relatif à la surveillance des bassins du complexe
aquatique Ingreo de Montauban - BOHAIN Aurélie

Arrêté relatif à la surveillance des bassins du complexe aquatique Ingreo de Montauban

PREFET DE TARN-ET-GARONNE

Direction départementale de la cohésion
sociale et de la protection des populations

A.P. N°

ARRÊTÉ RELATIF A LA SURVEILLANCE DES BASSINS DU COMPLEXE AQUATIQUE INGREO DE MONTAUBAN

Le préfet de Tarn-et-Garonne,
Chevalier de l'Ordre National du Mérite,

Vu les articles D 322-13 et D 322-14 du code du sport ;
Vu l'article A 322-11 du code du sport ;
Vu le décret du 17 décembre 2015 portant nomination du préfet de Tarn-et-Garonne,
M. Pierre BESNARD ;
Vu la demande de dérogation de Monsieur Frédéric GAZERES, directeur du complexe
aquatique Ingréo, en date du 22 juin 2017 ;
Vu le procès-verbal d'examen du Brevet National de Sécurité et de Sauvetage Aquatique en
date du 19 avril 2017 ;
Sur la proposition de la directrice départementale de la cohésion sociale et de la protection des
populations ;

ARRETE

ARTICLE 1^{er} : Madame BOHAIN Aurélie, née le 6 juillet 1987, est autorisée à surveiller les bassins du complexe aquatique « Ingréo » de Montauban, pour la période du 1er juillet 2017 au 31 octobre 2017 inclus, à l'exclusion de toute activité d'enseignement rémunérée.

ARTICLE 2 : Madame le Maire de Montauban et la directrice départementale de la cohésion sociale et de la protection des populations sont chargés, chacun en ce qui le concerne, de l'exécution du présent arrêté, qui sera publié au recueil des actes administratifs de la préfecture.

Fait à Montauban, le

30 JUIN 2017

Le préfet

Pierre BESNARD

Direction Départementale de la Cohésion Sociale et de la
Protection des Populations

82-2017-06-30-011

Arrêté relatif à la surveillance des bassins du complexe
aquatique Ingreo de Montauban - BOUISSOU Fanny

Arrêté relatif à la surveillance des bassins du complexe aquatique Ingreo de Montauban

PREFET DE TARN-ET-GARONNE

Direction départementale de la cohésion
sociale et de la protection des populations

A.P. N°

**ARRÊTÉ RELATIF A LA SURVEILLANCE DES BASSINS DU COMPLEXE
AQUATIQUE INGREO DE MONTAUBAN**

Le préfet de Tarn-et-Garonne,
Chevalier de l'Ordre National du Mérite,

Vu les articles D 322-13 et D 322-14 du code du sport ;
Vu l'article A 322-11 du code du sport ;
Vu le décret du 17 décembre 2015 portant nomination du préfet de Tarn-et-Garonne,
M. Pierre BESNARD ;
Vu la demande de dérogation de Monsieur Frédéric GAZERES, directeur du complexe
aquatique Ingréo, en date du 22 juin 2017 ;
Vu le procès-verbal d'examen du Brevet National de Sécurité et de Sauvetage Aquatique en
date du 14 mai 2014 ;
Sur la proposition de la directrice départementale de la cohésion sociale et de la protection des
populations ;

ARRETE

ARTICLE 1^{er} : Madame BOUISSOU Fanny, née le 20 mars 1997, est autorisée à surveiller
les bassins du complexe aquatique « Ingréo » de Montauban, pour la période du 1er juillet
2017 au 31 octobre 2017 inclus, à l'exclusion de toute activité d'enseignement rémunérée.

ARTICLE 2 : Madame le Maire de Montauban et la directrice départementale de la cohésion
sociale et de la protection des populations sont chargés, chacun en ce qui le concerne, de
l'exécution du présent arrêté, qui sera publié au recueil des actes administratifs de la
préfecture.

Fait à Montauban, le

30 JUIN 2017



Pierre BESNARD

Direction Départementale de la Cohésion Sociale et de la
Protection des Populations

82-2017-06-30-018

Arrêté relatif à la surveillance des bassins du complexe
aquatique Ingréo de Montauban - BOURDONCLE

*Arrêté relatif à la surveillance des bassins du complexe aquatique Ingréo de Montauban -
Mathias*

PREFET DE TARN-ET-GARONNE

Direction départementale de la cohésion
sociale et de la protection des populations

A.P. N°

ARRÊTÉ RELATIF A LA SURVEILLANCE DES BASSINS DU COMPLEXE AQUATIQUE INGREO DE MONTAUBAN

Le préfet de Tarn-et-Garonne,
Chevalier de l'Ordre National du Mérite,


Vu les articles D 322-13 et D 322-14 du code du sport ;
Vu l'article A 322-11 du code du sport ;
Vu le décret du 17 décembre 2015 portant nomination du préfet de Tarn-et-Garonne,
M. Pierre BESNARD ;
Vu la demande de dérogation de Monsieur Frédéric GAZERES, directeur du complexe
aquatique Ingréo, en date du 22 juin 2017 ;
Vu le procès-verbal d'examen du Brevet National de Sécurité et de Sauvetage Aquatique en
date du 4 mai 2016 ;
Sur la proposition de la directrice départementale de la cohésion sociale et de la protection des
populations ;

ARRETE

ARTICLE 1^{er} : Monsieur BOURDONCLE Mathias, né le 1er octobre 1997, est autorisé à
surveiller les bassins du complexe aquatique « Ingréo » de Montauban, pour la période du 1er
juillet 2017 au 31 octobre 2017 inclus, à l'exclusion de toute activité d'enseignement
rémunérée.

ARTICLE 2 : Madame le Maire de Montauban et la directrice départementale de la cohésion
sociale et de la protection des populations sont chargés, chacun en ce qui le concerne, de
l'exécution du présent arrêté, qui sera publié au recueil des actes administratifs de la
préfecture.

Fait à Montauban, le 30 JUN 2017

Le préfet

Pierre BESNARD

Direction Départementale de la Cohésion Sociale et de la
Protection des Populations

82-2017-06-30-014

Arrêté relatif à la surveillance des bassins du complexe
aquatique Ingreo de Montauban - CLAVELIN Manon

Arrêté relatif à la surveillance des bassins du complexe aquatique Ingreo de Montauban

PREFET DE TARN-ET-GARONNE

Direction départementale de la cohésion
sociale et de la protection des populations

A.P. N°

ARRÊTÉ RELATIF A LA SURVEILLANCE DES BASSINS DU COMPLEXE AQUATIQUE INGREO DE MONTAUBAN

Le préfet de Tarn-et-Garonne,
Chevalier de l'Ordre National du Mérite,

Vu les articles D 322-13 et D 322-14 du code du sport ;
Vu l'article A 322-11 du code du sport ;
Vu le décret du 17 décembre 2015 portant nomination du préfet de Tarn-et-Garonne,
M. Pierre BESNARD ;
Vu la demande de dérogation de Monsieur Frédéric GAZERES, directeur du complexe
aquatique Ingréo, en date du 22 juin 2017 ;
Vu le procès-verbal d'examen du Brevet National de Sécurité et de Sauvetage Aquatique en
date du 15 mai 2013 ;
Sur la proposition de la directrice départementale de la cohésion sociale et de la protection des
populations ;

ARRETE

ARTICLE 1^{er} : Madame CLAVELIN Manon, née le 1^{er} juillet 1995, est autorisée à surveiller
les bassins du complexe aquatique « Ingréo » de Montauban, pour la période du 1^{er} juillet
2017 au 31 octobre 2017 inclus, à l'exclusion de toute activité d'enseignement rémunérée.

ARTICLE 2 : Madame le Maire de Montauban et la directrice départementale de la cohésion
sociale et de la protection des populations sont chargés, chacun en ce qui le concerne, de
l'exécution du présent arrêté, qui sera publié au recueil des actes administratifs de la
préfecture.

Fait à Montauban, le

30 JUIN 2017

Le préfet

Pierre BESNARD

Direction Départementale de la Cohésion Sociale et de la
Protection des Populations

82-2017-06-30-022

Arrêté relatif à la surveillance des bassins du complexe
aquatique Ingréo de Montauban - DARPHIN Frédéric

Arrêté relatif à la surveillance des bassins du complexe aquatique Ingréo de Montauban -

PREFET DE TARN-ET-GARONNE

Direction départementale de la cohésion
sociale et de la protection des populations

A.P. N°

ARRÊTÉ RELATIF A LA SURVEILLANCE DES BASSINS DU COMPLEXE AQUATIQUE INGREO DE MONTAUBAN

Le préfet de Tarn-et-Garonne,
Chevalier de l'Ordre National du Mérite,

Vu les articles D 322-13 et D 322-14 du code du sport ;
Vu l'article A 322-11 du code du sport ;
Vu le décret du 17 décembre 2015 portant nomination du préfet de Tarn-et-Garonne,
M. Pierre BESNARD ;
Vu la demande de dérogation de Monsieur Frédéric GAZERES, directeur du complexe
aquatique Ingréo, en date du 22 juin 2017 ;
Vu le procès-verbal d'examen du Brevet National de Sécurité et de Sauvetage Aquatique en
date du 4 mai 2016 ;
Sur la proposition de la directrice départementale de la cohésion sociale et de la protection des
populations ;

ARRETE

ARTICLE 1^{er} : Monsieur DARPHIN Frédéric, né le 16 juin 1972, est autorisé à surveiller les bassins du complexe aquatique « Ingréo » de Montauban, pour la période du 1er juillet 2017 au 31 octobre 2017 inclus, à l'exclusion de toute activité d'enseignement rémunérée.

ARTICLE 2 : Madame le Maire de Montauban et la directrice départementale de la cohésion sociale et de la protection des populations sont chargés, chacun en ce qui le concerne, de l'exécution du présent arrêté, qui sera publié au recueil des actes administratifs de la préfecture.

Fait à Montauban, le

30 JUIN 2017

Le préfet



Pierre BESNARD

Direction Départementale de la Cohésion Sociale et de la
Protection des Populations

82-2017-06-30-023

Arrêté relatif à la surveillance des bassins du complexe
aquatique Ingréo de Montauban - DELMAS Jonathan

Arrêté relatif à la surveillance des bassins du complexe aquatique Ingréo de Montauban

PREFET DE TARN-ET-GARONNE

Direction départementale de la cohésion
sociale et de la protection des populations

A.P. N°

ARRÊTÉ RELATIF A LA SURVEILLANCE DES BASSINS DU COMPLEXE AQUATIQUE INGREO DE MONTAUBAN

Le préfet de Tarn-et-Garonne,
Chevalier de l'Ordre National du Mérite,

Vu les articles D 322-13 et D 322-14 du code du sport ;
Vu l'article A 322-11 du code du sport ;
Vu le décret du 17 décembre 2015 portant nomination du préfet de Tarn-et-Garonne,
M. Pierre BESNARD ;
Vu la demande de dérogation de Monsieur Frédéric GAZERES, directeur du complexe
aquatique Ingréo, en date du 22 juin 2017 ;
Vu le procès-verbal d'examen du Brevet National de Sécurité et de Sauvetage Aquatique en
date du 5 avril 2014 ;
Sur la proposition de la directrice départementale de la cohésion sociale et de la protection des
populations ;

ARRETE

ARTICLE 1^{er} : Monsieur DELMAS Jonathan, né le 7 mars 1996, est autorisé à surveiller les bassins du complexe aquatique « Ingréo » de Montauban, pour la période du 1er juillet 2017 au 31 octobre 2017 inclus, à l'exclusion de toute activité d'enseignement rémunérée.

ARTICLE 2 : Madame le Maire de Montauban et la directrice départementale de la cohésion sociale et de la protection des populations sont chargés, chacun en ce qui le concerne, de l'exécution du présent arrêté, qui sera publié au recueil des actes administratifs de la préfecture.

Fait à Montauban, le

30 JUIN 2017

Le préfet

Pierre BESNARD

Direction Départementale de la Cohésion Sociale et de la
Protection des Populations

82-2017-07-05-003

Arrêté relatif à la surveillance des bassins du complexe
aquatique Ingréo de Montauban - PALMIE Charles

Arrêté relatif à la surveillance des bassins du complexe aquatique Ingréo de Montauban

PREFET DE TARN-ET-GARONNE

Direction départementale de la cohésion
sociale et de la protection des populations

A.P. N°

**ARRÊTÉ RELATIF A LA SURVEILLANCE DES BASSINS DU COMPLEXE
AQUATIQUE INGRÉO DE MONTAUBAN**

Le préfet de Tarn-et-Garonne,
Chevalier de l'Ordre National du Mérite,

Vu les articles D 322-13 et D 322-14 du code du sport ;
Vu l'article A 322-11 du code du sport ;
Vu le décret du 17 décembre 2015 portant nomination du préfet de Tarn-et-Garonne,
M. Pierre BESNARD ;
Vu la demande de dérogation de Monsieur Frédéric GAZERES, directeur du complexe
aquatique Ingréo, en date du 4 juillet 2017 ;
Vu le procès-verbal d'examen du Brevet National de Sécurité et de Sauvetage Aquatique en
date du 9 mai 2016 ;
Sur la proposition de la directrice départementale de la cohésion sociale et de la protection des
populations ;

A R R E T E

ARTICLE 1^{er} : Monsieur PALMIE Charles, né le 18 août 1998, est autorisé à surveiller les
bassins du complexe aquatique « Ingréo » de Montauban, pour la période du 1er juillet 2017
au 31 octobre 2017 inclus, à l'exclusion de toute activité d'enseignement rémunérée.

ARTICLE 2 : Madame le Maire de Montauban et la directrice départementale de la cohésion
sociale et de la protection des populations sont chargées, chacune en ce qui la concerne, de
l'exécution du présent arrêté, qui sera publié au recueil des actes administratifs de la
préfecture.

Fait à Montauban, le

- 5 JUL. 2017

Le préfet



Pierre BESNARD

140, avenue Marcel Unal – B.P 730 – 82013 Montauban cédex
Tél : 05.63.21.18.74 – Fax : 05.81.31.17.92

Direction Départementale de la Cohésion Sociale et de la
Protection des Populations

82-2017-07-05-004

Arrêté relatif à la surveillance des bassins du complexe
aquatique Ingréo de Montauban - PETITNICOLAS

Arrêté relatif à la surveillance des bassins du complexe aquatique Ingréo de Montauban

Samuel



PREFET DE TARN-ET-GARONNE

Direction départementale de la cohésion
sociale et de la protection des populations

A.P. N°

ARRÊTÉ RELATIF A LA SURVEILLANCE DES BASSINS DU COMPLEXE AQUATIQUE INGREO DE MONTAUBAN

Le préfet de Tarn-et-Garonne,
Chevalier de l'Ordre National du Mérite,

Vu les articles D 322-13 et D 322-14 du code du sport ;
Vu l'article A 322-11 du code du sport ;
Vu le décret du 17 décembre 2015 portant nomination du préfet de Tarn-et-Garonne,
M. Pierre BESNARD ;
Vu la demande de dérogation de Monsieur Frédéric GAZERES, directeur du complexe
aquatique Ingréo, en date du 4 juillet 2017 ;
Vu le procès-verbal d'examen du Brevet National de Sécurité et de Sauvetage Aquatique en
date du 2 juin 2012 ;
Sur la proposition de la directrice départementale de la cohésion sociale et de la protection des
populations ;

A R R E T E

ARTICLE 1^{er} : Monsieur PETITNICOLAS Samuel, né le 12 mai 1994, est autorisé à
surveiller les bassins du complexe aquatique « Ingréo » de Montauban, pour la période du 1er
juillet 2017 au 31 octobre 2017 inclus, à l'exclusion de toute activité d'enseignement
rémunérée.

ARTICLE 2 : Madame le Maire de Montauban et la directrice départementale de la cohésion
sociale et de la protection des populations sont chargées, chacune en ce qui la concerne, de
l'exécution du présent arrêté, qui sera publié au recueil des actes administratifs de la
préfecture.

Fait à Montauban, le - 5 JUIL. 2017

Le préfet

Pierre BESNARD

140, avenue Marcel Unal – B.P 730 – 82013 Montauban cédex
Tél : 05.63.21.18.74 – Fax : 05.81.31.17.92

Direction Départementale de la Cohésion Sociale et de la
Protection des Populations

82-2017-06-30-020

Arrêté relatif à la surveillance des bassins du complexe
aquatique Ingréo de Montauban - ROMAIN LAROCHE

*Arrêté relatif à la surveillance des bassins du complexe aquatique Ingréo de Montauban -
François*

PREFET DE TARN-ET-GARONNE

Direction départementale de la cohésion
sociale et de la protection des populations

A.P. N°

**ARRÊTÉ RELATIF A LA SURVEILLANCE DES BASSINS DU COMPLEXE
AQUATIQUE INGREO DE MONTAUBAN**

Le préfet de Tarn-et-Garonne,
Chevalier de l'Ordre National du Mérite,

Vu les articles D 322-13 et D 322-14 du code du sport ;
Vu l'article A 322-11 du code du sport ;
Vu le décret du 17 décembre 2015 portant nomination du préfet de Tarn-et-Garonne,
M. Pierre BESNARD ;
Vu la demande de dérogation de Monsieur Frédéric GAZERES, directeur du complexe
aquatique Ingréo, en date du 22 juin 2017 ;
Vu le procès-verbal d'examen du Brevet National de Sécurité et de Sauvetage Aquatique en
date du 10 mai 2017 ;
Sur la proposition de la directrice départementale de la cohésion sociale et de la protection des
populations ;


A R R E T E

ARTICLE 1^{er} : Monsieur ROMAIN LAROCHE François, né le 06 novembre 1996, est
autorisé à surveiller les bassins du complexe aquatique « Ingréo » de Montauban, pour la
période du 1er juillet 2017 au 31 octobre 2017 inclus, à l'exclusion de toute activité
d'enseignement rémunérée.

ARTICLE 2 : Madame le Maire de Montauban et la directrice départementale de la cohésion
sociale et de la protection des populations sont chargés, chacun en ce qui le concerne, de
l'exécution du présent arrêté, qui sera publié au recueil des actes administratifs de la
préfecture.

Fait à Montauban, le

30 JUIN 2017

Le préfet

Pierre BESNARD

Direction Départementale de la Cohésion Sociale et de la
Protection des Populations

82-2017-06-30-028

Arrêté relatif à la surveillance des piscines et toboggans
aquatiques du parc de loisirs de St Sardos - (THIBAULT

*Arrêté relatif à la surveillance des piscines et toboggans aquatiques du parc de loisirs de St
Sardos*
Lucas)

PREFET DE TARN-ET-GARONNE

DIRECTION DEPARTEMENTALE DE LA COHESION
SOCIALE ET DE LA PROTECTION DES POPULATIONS

A.P. N°

**ARRÊTÉ CONCERNANT LA SURVEILLANCE DE LA PISCINE OU DE LA
BAIGNADE DE LA BASE DE LOISIRS DE MONCLAR DE QUERCY**

Le préfet de Tarn-et-Garonne,
Chevalier de l'Ordre National du Mérite,

Vu les articles D 322-13 et D 322-14 du code du sport ;
Vu l'article A 322-11 du code du sport ;
Vu le décret du 17 décembre 2015 portant nomination du préfet de Tarn-et-Garonne,
M. Pierre BESNARD ;
Vu la demande de dérogation présentée par Monsieur le Maire de Monclar-de-Quercy en date du 23
juin 2017 ;
Vu le procès-verbal d'examen du Brevet National de Sécurité et de Sauvetage Aquatique en date du
29 mai 2013 ;
Sur la proposition de la directrice départementale de la cohésion sociale et de la protection des
populations ;

A R R E T E

ARTICLE 1^{er} : Monsieur Jonathan ROUX, né le 6 août 1981, est autorisé à surveiller la piscine ou la
baignade de la base de loisirs de Monclar-de-Quercy, pour la période du 1^{er} juillet au 30 septembre
2017 inclus, à l'exclusion de toute activité d'enseignement rémunérée.

ARTICLE 2 : Monsieur le Maire de Monclar-de-Quercy, la directrice départementale de la cohésion
sociale et de la protection des populations sont chargés, chacun en ce qui le concerne, de l'exécution
du présent arrêté, qui sera publié au recueil des actes administratifs de la préfecture.

Fait à Montauban, le **30 JUIN 2017**

Le préfet,

Pierre BESNARD

Direction départementale de la cohésion sociale et de la protection des populations – Service jeunesse, sport et vie associative
140, avenue Marcel Unal – B.P 730 – 82013 Montauban cédex
Tél : 05.63.21.18.74 – Fax : 05.81.31.17.92

Direction Départementale de la Cohésion Sociale et de la
Protection des Populations

82-2017-06-30-025

Arrêté relatif à la surveillance des piscines et toboggans
aquatiques du parc de loisirs de St-Sardos - COLAS

*Arrêté relatif à la surveillance des piscines et toboggans aquatiques du parc de loisirs de
St-Sardos*

Valentin

PREFET DE TARN-ET-GARONNE

DIRECTION DEPARTEMENTALE DE LA COHESION
SOCIALE ET DE LA PROTECTION DES POPULATIONS

A.P. N°

**ARRETE RELATIF A LA SURVEILLANCE DES PISCINES ET TOBOGGANS
AQUATIQUES DU PARC DE LOISIRS DE SAINT-SARDOS**

Le préfet de Tarn-et-Garonne,
Chevalier de l'Ordre National du Mérite,

Vu les articles D 322-13 et D 322-14 du code du sport ;
Vu l'article A 322-11 du code du sport ;
Vu le décret du 17 décembre 2015 portant nomination du préfet de Tarn-et-Garonne,
M. Pierre BESNARD;
Vu la demande de dérogation présentée par Mme. Marie Claude NEGRE, présidente de la
Communauté de Communes « Grand sud Tarn-et-Garonne », en date du 19 juin 2017 ;
Vu le procès-verbal d'examen du Brevet National de Sécurité et de Sauvetage Aquatique en
date du 22 mai 2017 ;
Sur la proposition de la directrice départementale de la cohésion sociale et de la protection des
populations ;

A R R E T E

ARTICLE 1^{er} : Monsieur Valentin COLAS, né le 10 mars 1994, est autorisé à surveiller les
piscines et toboggans aquatiques du parc de loisirs de Saint-Sardos pour la période du 1er
juillet 2017 au 3 septembre 2017 inclus, à l'exclusion de toute activité d'enseignement
rémunérée.

ARTICLE 2 : Monsieur le Maire de Saint-Sardos, la directrice départementale de la cohésion
sociale et de la protection des populations sont chargés, chacun en ce qui le concerne, de
l'exécution du présent arrêté, qui sera publié au recueil des actes administratifs de la
préfecture.

Fait à Montauban, le

30 JUIN 2017

Le préfet

Pierre BESNARD

Direction Départementale de la Cohésion Sociale et de la
Protection des Populations

82-2017-06-30-026

Arrêté relatif à la surveillance des piscines et toboggans
aquatiques du parc de loisirs de St-Sardos - DURAND

*Arrêté relatif à la surveillance des piscines et toboggans aquatiques du parc de loisirs de
St-Sardos*

Antoine

PREFET DE TARN-ET-GARONNE

DIRECTION DEPARTEMENTALE DE LA COHESION
SOCIALE ET DE LA PROTECTION DES POPULATIONS

A.P. N°

**ARRETE RELATIF A LA SURVEILLANCE DES PISCINES ET TOBOGGANS
AQUATIQUES DU PARC DE LOISIRS DE SAINT-SARDOS**

Le préfet de Tarn-et-Garonne,
Chevalier de l'Ordre National du Mérite,

Vu les articles D 322-13 et D 322-14 du code du sport ;
Vu l'article A 322-11 du code du sport ;
Vu le décret du 17 décembre 2015 portant nomination du préfet de Tarn-et-Garonne,
M. Pierre BESNARD;
Vu la demande de dérogation présentée par Mme. Marie Claude NEGRE, présidente de la
Communauté de Communes « Grand sud Tarn-et-Garonne », en date du 19 juin 2017 ;
Vu le procès-verbal d'examen du Brevet National de Sécurité et de Sauvetage Aquatique en
date du 6 mai 2015 ;
Sur la proposition de la directrice départementale de la cohésion sociale et de la protection des
populations ;


A R R E T E

ARTICLE 1^{er} : Monsieur Antoine DURAND, né le 21 octobre 1997, est autorisé à surveiller
les piscines et toboggans aquatiques du parc de loisirs de Saint-Sardos pour la période du 1er
juillet 2017 au 3 septembre 2017 inclus, à l'exclusion de toute activité d'enseignement
rémunérée.

ARTICLE 2 : Monsieur le Maire de Saint-Sardos, la directrice départementale de la cohésion
sociale et de la protection des populations sont chargés, chacun en ce qui le concerne, de
l'exécution du présent arrêté, qui sera publié au recueil des actes administratifs de la
préfecture.

Fait à Montauban, le **30 JUIN 2017**

Le préfet



Pierre BESNARD

Direction Départementale de la Cohésion Sociale et de la
Protection des Populations

82-2017-06-30-027

Arrêté relatif à la surveillance des piscines et toboggans
aquatiques du parc de loisirs de St-Sardos - SAINCTAVIT

*Arrêté relatif à la surveillance des piscines et toboggans aquatiques du parc de loisirs de
St-Sardos*

Yannick

PREFET DE TARN-ET-GARONNE

DIRECTION DEPARTEMENTALE DE LA COHESION
SOCIALE ET DE LA PROTECTION DES POPULATIONS

A.P. N°

**ARRETE RELATIF A LA SURVEILLANCE DES PISCINES ET TOBOGGANS
AQUATIQUES DU PARC DE LOISIRS DE SAINT-SARDOS**

Le préfet de Tarn-et-Garonne,
Chevalier de l'Ordre National du Mérite,

Vu les articles D 322-13 et D 322-14 du code du sport ;
Vu l'article A 322-11 du code du sport ;
Vu le décret du 17 décembre 2015 portant nomination du préfet de Tarn-et-Garonne,
M. Pierre BESNARD;
Vu la demande de dérogation présentée par Mme. Marie Claude NEGRE, présidente de la
Communauté de Communes « Grand sud Tarn-et-Garonne », en date du 19 juin 2017 ;
Vu le procès-verbal d'examen du Brevet National de Sécurité et de Sauvetage Aquatique en
date du 30 mai 2016 ;
Sur la proposition de la directrice départementale de la cohésion sociale et de la protection des
populations ;

A R R E T E

ARTICLE 1^{er} : Monsieur Yannick SAINCTAVIT, né le 15 septembre 1993, est autorisé à
surveiller les piscines et toboggans aquatiques du parc de loisirs de Saint-Sardos pour la
période du 1er juillet 2017 au 3 septembre 2017 inclus, à l'exclusion de toute activité
d'enseignement rémunérée.

ARTICLE 2 : Monsieur le Maire de Saint-Sardos, la directrice départementale de la cohésion
sociale et de la protection des populations sont chargés, chacun en ce qui le concerne, de
l'exécution du présent arrêté, qui sera publié au recueil des actes administratifs de la
préfecture.

Fait à Montauban, le **30 JUIN 2017**

Le préfet

Pierre BESNARD

140 avenue Marcel Unal – B.P 730 – 82013 Montauban cédex
Tél : 05.63.21.18.74 – Fax : 05.81.31.17.92

Direction Départementale de la Cohésion Sociale et de la
Protection des Populations

82-2017-06-30-010

Commission de réforme des agents de la fonction publique
territoriale - arrêté modificatif

Commission de réforme des agents de la fonction publique territoriale - arrêté modificatif



PREFET DE TARN-ET-GARONNE

Direction Départementale de la Cohésion Sociale
et de la Protection des Populations

COMMISSION DE REFORME DES AGENTS DE LA FONCTION PUBLIQUE TERRITORIALE

- ARRETE MODIFICATIF -

A.P. n°

Le Préfet de Tarn et Garonne,
Chevalier de l'Ordre National du Mérite

VU la loi n° 84-53 du 26 janvier 1984 modifiée portant dispositions statutaires relatives à la fonction publique territoriale;

VU le décret n° 84-1103 du 10 décembre 1984 pris pour l'application de l'article 119-III de la loi n° 84-53 du 26 janvier 1984 portant dispositions statutaires relatives à la fonction publique territoriale et relatif à l'attribution de l'allocation temporaire d'invalidité;

VU le décret n° 86-442 du 14 mars 1986 modifié relatif à la désignation des médecins agréés, à l'organisation des comités médicaux et des commissions de réforme, aux conditions d'aptitude physique pour l'admission aux emplois publics et au régime de congés de maladie des fonctionnaires ;

VU l'arrêté du 4 août 2004 relatif aux commissions de réforme des agents de la fonction publique territoriale et de la fonction publique hospitalière ;

VU l'arrêté préfectoral n° 2015034-0008 du 3 février 2015 ;

Vu l'arrêté modificatif n° AP82-DDCSPP-2015-06-025 du 18 juin 2015 ;

Vu l'arrêté modificatif n° AP82-DDCSPP-2015-07-015 du 24 juillet 2015 ;

Vu l'arrêté modificatif n° 82-2017-01-25-001 du 25 janvier 2017 ;

Sur proposition de la directrice départementale de la cohésion sociale et de la Protection des Populations,

ARRETE:

ARTICLE I : l'arrêté préfectoral n° 82-2017-01-25-001 du 25 janvier 2017 est modifié comme suit :

**REPRESENTANTS DE L'ADMINISTRATION POUR LES COLLECTIVITES ET ETABLISSEMENTS
AFFILIES AU CENTRE DE GESTION DE LA FONCTION PUBLIQUE TERRITORIALE**

COMMUNE DE MONTAUBAN

| Titulaires | Suppléants |
|----------------------|----------------------------|
| Madame Laura NICOLAS | Monsieur Philippe FRANÇOIS |
| Madame Sophie LARAN | Madame Annie GUILLOT |

Le reste sans changement.

.../...

ARTICLE II : La Directrice Départementale de la Cohésion Sociale et de la Protection des Populations de Tarn-et-Garonne, la directrice générale de l'Agence Régionale de Santé Occitanie et le directeur de l'établissement sont chargés, chacun en ce qui le concerne, de l'exécution du présent arrêté qui sera publié au Recueil des Actes Administratifs de la Préfecture de Tarn-et-Garonne.

Montauban, le **30 JUIN 2017**

Le Préfet,



Pierre BESNARD

Direction Départementale des Territoires

82-2017-07-03-002

Arrêté définissant les points d'eau à prendre en compte
pour l'application de l'arrêté du 4 mai 2017 relatif à la mise
sur le marché et à l'utilisation des produits
phytopharmaceutiques et de leurs adjuvants



PRÉFET DE TARN-ET-GARONNE

DIRECTION DÉPARTEMENTALE DES TERRITOIRES
Service eau et biodiversité
Bureau Biodiversité
A.P. D.D.T.N°

Arrêté préfectoral définissant les points d'eau à prendre en compte pour l'application de l'arrêté du 4 mai 2017 relatif à la mise sur le marché et à l'utilisation des produits phytopharmaceutiques et de leurs adjuvants visés à l'article L. 253-1 du code rural et de la pêche maritime

Le préfet de Tarn-et-Garonne,
Chevalier de l'Ordre National du Mérite

VU la directive 2009/128/CE du Parlement européen et du Conseil du 21 octobre 2009 instaurant un cadre d'action communautaire pour parvenir à une utilisation des pesticides compatible avec le développement durable ;

VU la directive 2000/60/CE du Parlement européen et du Conseil du 23 octobre 2000 établissant un cadre pour une politique communautaire de l'eau ;

VU le code rural et de la pêche maritime, et notamment l'article L. 253-7 qui permet à l'autorité administrative d'interdire ou d'encadrer l'utilisation des produits phytopharmaceutiques dans des zones particulières, et notamment les zones protégées mentionnées à l'article L. 211-1 du code de l'environnement ;

VU l'article D615-46 du code rural et de la pêche maritime qui donne obligation de conserver une bande tampon pérenne en bordure des cours d'eau identifiés par arrêté du ministre chargé de l'agriculture au titre de la conditionnalité des aides de la politique agricole commune ;

VU le Code de l'Environnement, et notamment les articles L 210-1 et suivants, et les articles L216-6 et L 432-2 ;

VU l'article L. 211-1 du code de l'environnement, qui vise à protéger les eaux et à lutter contre toute pollution par déversements, écoulements, rejets, dépôts directs ou indirects de matières de toute nature et plus généralement par tout fait susceptible de provoquer ou d'accroître la dégradation des eaux en modifiant leurs caractéristiques physiques, chimiques, biologiques ou bactériologiques, qu'il s'agisse des eaux superficielles, souterraines ou des eaux de la mer dans la limite des eaux territoriales ;

VU l'article L.215-7-1 du code de l'environnement qui définit les cours d'eau au titre de la police et conservation des eaux ;

VU l'arrêté du 4 mai 2017 relatif à la mise sur le marché et à l'utilisation des produits phytopharmaceutiques et de leurs adjuvants visés à l'article L. 253-1 du code rural et de la pêche maritime ;

VU l'arrêté du 24 avril 2015 relatif aux règles de bonnes conditions agricoles et environnementales (BCAE) au titre de la conditionnalité des aides de la politique agricole commune (PAC) ;

VU la consultation publique réalisée du 2 au 25 juin 2017

CONSIDERANT que la directive 2000/60/CE du Parlement européen impose aux États membres des obligations de qualité chimique et biologique des eaux superficielles et souterraines ;

CONSIDERANT la présence permanente de substances actives issues des produits phytopharmaceutiques détectées lors des analyses régulières de suivi de la qualité des eaux superficielles et souterraines en Occitanie effectuées par les agences de l'eau Adour-Garonne et Rhône-Méditerranée ;

CONSIDERANT que lors d'écoulements (permanents ou intermittents), les eaux de ruissellement pouvant contenir des produits phytopharmaceutiques sont acheminées vers le réseau hydrographique et peuvent en conséquence engendrer une pollution des eaux ;

CONSIDERANT de ce fait, que les zones à risque d'érosion sont à plus fort risque de transfert des eaux par ruissellement ;

CONSIDERANT les points d'eau permanents ou intermittents figurant sous forme de points, traits continus ou discontinus sur les cartes les plus récentes au 1/25 000 de l'Institut géographique national (IGN) ;

CONSIDERANT l'analyse territoriale réalisée en 2006 par le service environnement de la direction départementale de l'agriculture et de la forêt de Tarn-et-Garonne définissant un zonage départemental relatif au risque d'érosion et d'impact sur les eaux superficielles permettant d'identifier les cours d'eau à protéger par un couvert environnemental parmi les points d'eau des cartes au 1/25 000 de l'IGN ;

CONSIDERANT que la superposition de définitions réglementaires hétérogènes des cours d'eau dans le champ agricole entraînerait une complexification des normes préjudiciable à leur bonne appropriation;

Sur proposition du directeur départemental des territoires,

ARRETE

Article 1 : définition des points d'eau

Les points d'eau visés à l'article 1er de l'arrêté du 4 mai 2017 relatif à la mise sur le marché et à l'utilisation des produits phytopharmaceutiques et de leurs adjuvants visés à l'article L. 253-1 du code rural et de la pêche maritime regroupent l'ensemble des éléments suivants :

- les cours d'eau identifiés par arrêté ministériel du 24 avril 2015 relatif aux règles de bonnes conditions agricoles et environnementales (BCAE), à l'exception des cours d'eau busés dûment autorisés ;
- les plans d'eau de plus de 10 ha

Article 2 : cartographie de référence

La cartographie des cours d'eau concernés est consultable sur le site internet des services de l'Etat.

Article 3 : délais et voie de recours

Le présent arrêté peut faire l'objet d'un recours contentieux devant le tribunal administratif de Toulouse dans un délai de deux mois à compter de la notification ou de la publication de la présente décision.

Article 4 : application de l'arrêté

Le directeur départemental des territoires de Tarn-et-Garonne est chargé de l'exécution du présent arrêté qui sera publié au recueil des actes administratifs de la préfecture et des services déconcentrés de l'Etat.

- 3. JUL. 2017

Le Préfet,



Pierre BESNARD



Direction Départementale des Territoires

82-2017-07-06-001

Arrêté portant mesures temporaires de modification de
navigation sur le canal de Montech, commune de Lacourt
Saint Pierre

*Arrêté de modification de navigation du canal de Montech à Lacourt Saint Pierre du 24 juillet au
15 septembre 2017*



Liberté • Égalité • Fraternité

RÉPUBLIQUE FRANÇAISE

PREFET DE TARN-ET-GARONNE

DIRECTION DEPARTEMENTALE
DES TERRITOIRES
Service Eau et Biodiversité
A.P. n°

2017-966

COMMUNE de LACOURT SAINT PIERRE

Navigation sur le canal latéral à la Garonne

Arrêté du 06 juillet 2017

**portant mesures temporaires de modification de navigation
sur le canal latéral à la Garonne
du 24 juillet 2017 au 15 septembre 2017**

Le préfet de Tarn-et-Garonne,
Officier de l'Ordre National du Mérite,

Vu le Code des Transports, et notamment la 4ème partie ;

Vu le décret n°2012-1556 du 28 décembre 2012 relatif aux mesures temporaires ;

Vu l'arrêté inter-préfectoral du 25 août 2014 portant règlement particulier de police de la navigation intérieure sur l'itinéraire du canal des Deux Mers et ses embranchements ;

Vu l'arrêté préfectoral n° 2016-01-04-001 du 4 janvier 2016 portant délégation de signature ;

Vu l'arrêté préfectoral n° 2017-03-30-002 du 30 mars 2017 portant subdélégation de signature ;

Considérant la demande du responsable de la subdivision de Voies Navigables de France (V.N.F.) Moissac en date du 29 juin 2017, sollicitant l'autorisation de mettre en place des mesures temporaires pour réaliser un chantier de protection de berges par battage de palplanches sur le canal de Montech, sur le bief 3 bis, rive gauche du 24 juillet 2017 au 15 septembre 2017 ;

Considérant que les travaux de protection de berges nécessitent la mise en place de mesures temporaires pour assurer la sécurité des usagers de la voie d'eau ;

Considérant que la durée des mesures prises par V.N.F. dépasse le délai de trente jours dans le cadre de mesures restrictives prévues dans le décret sus-visé ;

Considérant que cette mesure relève de la compétence du préfet de Tarn-et-Garonne ;

Sur proposition du directeur départemental des territoires de Tarn-et-Garonne

ARRETE

Article 1er :

V.N.F. de Moissac est autorisée pour les travaux de protection de berges par battage de palplanches, sur le canal latéral à la Garonne, du pk 5 019 au pk 5 443, commune de Lacourt

Saint Pierre, bief 3 bis, rive gauche à mettre en place du 24 juillet au 15 septembre 2017 les mesures temporaires de navigation suivantes :

- Observer une vigilance particulière à l'approche du chantier ;
- Serrer la rive opposée aux travaux ;
- Interdiction de stationner dans l'emprise des travaux ;
- Interdiction de s'amarrer à la rive ;
- Obligation de respecter la vitesse de 4 km/h.

Article 2 :

Le directeur départemental des territoires de Tarn-et-Garonne, le directeur territorial du sud-ouest de voies navigables de France sont chargés, chacun en ce qui le concerne, de l'exécution du présent arrêté qui sera publié au recueil des actes administratifs de la préfecture de Tarn-et-Garonne et diffusé par voie d'avis à batellerie.

Article 3 : Délais et voies de recours

Dans les deux mois de sa notification ou de sa publication, le présent arrêté peut faire l'objet d'un recours administratif (recours gracieux, recours hiérarchique) ou d'un recours contentieux devant le Tribunal Administratif territorialement compétent.

A Montauban, le 06 juillet 2017
pour le préfet,
par délégation,
pour le directeur,
P/O le chef du service

Michel BLANC



Direction Départementale des Territoires

82-2017-07-04-007

Arrêté préfectoral portant limitation des prélèvements
d'eau - 04 juillet 2017



PRÉFET DE TARN-ET-GARONNE

DIRECTION DÉPARTEMENTALE
DES TERRITOIRES
Service Eau et Biodiversité
Bureau de police de l'eau

AP 82 – 2017 – 07 –04 –

ARRETE PREFECTORAL PORTANT LIMITATION DES PRELEVEMENTS D'EAU

Le Préfet de Tarn-et-Garonne

Vu le code de l'environnement et notamment les articles L.172-5 à L.172-17, L.211-1 à L.211-3, L.214-6, L.215-7, L.215-9, L.215-10, L.216-4, R.211-66 à R.211-69, R.211-71, R.214-1 à R.214-31 et R.214-41 à R.214-56,

Vu le code général des collectivités territoriales et notamment les articles L.2212-2 et L.2215-1,

Vu le décret du 08 août 1909 fixant la dotation de salubrité pour les rivières réalimentées par le canal de la Neste,

Vu le décret 1962-1448 du 24 novembre 1962 modifié relatif à l'exercice de la police de l'eau,

Vu le décret 2004-0374 du 29 avril 2004 modifié par décret 2010-0146 du 16 février 2010 relatif aux pouvoirs des Préfets, à l'organisation et à l'action des services de l'Etat dans les régions et départements,

Vu le Schéma Directeur d'Aménagement et de Gestion des Eaux du bassin Adour-Garonne entré en vigueur le 21 décembre 2015,

Vu l'arrêté-cadre interdépartemental du 19 novembre 2012 de définition d'un plan d'action sécheresse sur le bassin du Lot,

Vu l'arrêté interdépartemental du 27 mai 2014 fixant un plan de crise pour la préservation de la ressource en eau sur le bassin de la Neste et Rivières de Gascogne, modifié par arrêté portant prorogation en date du 24 juin 2016,

Vu l'arrêté-cadre interdépartemental du 08 juin 2016 portant définition d'un plan d'action sécheresse pour le sous bassin du Tarn,

Vu l'arrêté-cadre interdépartemental du 09 juin 2016 portant définition d'un plan d'action en cas de sécheresse pour le bassin de la Garonne,

Vu l'arrêté-cadre interdépartemental du 21 juin 2016 de définition d'un plan d'action sécheresse sur le bassin de l'Aveyron,

Vu l'arrêté préfectoral 2014-156-0019 du 05 juin 2014 portant définition des modalités de mise en application du plan de crise "Sécheresse" dans le département de Tarn-et-Garonne,

Vu l'arrêté préfectoral 2016-01-04-001 du 04 janvier 2016 portant délégation de signature à monsieur Fabien Menu, directeur départemental des territoires,

Vu l'arrêté préfectoral DDT-82-2017-03-30-002 du 30 mars 2017 portant délégation de signature aux chefs de service et à certains agents de leur service,

Vu les arrêtés préfectoraux du 20 juin 2016 pour l'OUGC Tarn, le 08 juillet 2016 pour l'OUGC Aveyron-Lemboulas, le 21 juillet 2016 pour l'OUGC Garonne amont, le 22 juillet 2016 pour l'OUGC Garonne aval, le 10 août 2016 pour l'OUGC Lot et l'OUGC Neste et rivières de Gascogne portant autorisation unique pluriannuelle des prélèvements d'eau pour l'irrigation agricole,

Vu l'arrêté préfectoral 2017-06-28-001 du 25 juin 2017 portant limitation des prélèvements d'eau,

Considérant la dégradation des conditions hydroclimatiques constatée sur une partie du département en référence à l'arrêté-cadre départemental 2014-156-0019 du 05 juin 2014,

Considérant que les seuils définis dans l'arrêté-cadre départemental 2014-156-0019 du 05 juin 2014 modifié ont été atteints ou dépassés sur une ou plusieurs stations de référence,

Considérant que des mesures temporaires de restriction de certains usages de l'eau sont nécessaires pour la préservation de la santé, de l'alimentation en eau potable, de sécurité et de salubrité publique, des écosystèmes aquatiques et pour la protection de la ressource en eau,

Considérant la nécessaire solidarité des usagers de l'eau,

Sur proposition du directeur départemental des territoires,

ARRETE

Article 1^{er} – Abrogation

L'arrêté préfectoral 2017-06-28-001 du 25 juin 2017 est abrogé dès l'entrée en vigueur du présent arrêté.

Article 2 – Zones et niveaux de restriction

Les différents niveaux de restriction sont les suivants :

- ⇒ Interdiction de prélèvement de 1 jour par semaine (ou limitation de 15 % du débit pour l'irrigation collective),
- ⇒ Interdiction de prélèvement de 2 jours par semaine (ou limitation de 30 % du débit pour l'irrigation collective),
- ⇒ Interdiction de prélèvement de 3,5 jours par semaine (ou limitation de 50 % du débit pour l'irrigation collective),
- ⇒ Interdiction totale de prélèvement.

Dérogations pour les cultures spéciales en cas d'interdiction totale

Les cultures légumières, le tabac, les cultures porte-graines et les pépinières sont soumis à une limitation de 3,5 jours par semaine, soit une réduction de 50 %.

Les autorisations de prélèvements pour l'irrigation du maïs-semence sont exclues de cette disposition dérogatoire si la surface en cultures spéciales incluant le maïs-semence excède 10 % de la surface irriguée de la zone. La possibilité d'irriguer le maïs-semence est indiquée dans le tableau ci-dessous.

Il est fait application des dispositions de limitation et de partage des eaux suivant et selon le tableau de restriction figurant en annexe 1 :

| Unité | Zone | Dénomination | Type de restriction | Irrigation cultures spéciales en cas d'interdiction totale |
|-----------------------------|------|---|---------------------|--|
| Unité 2 – Nord-Ouest | | | | |
| | 21 | Bassin du Lemboulas amont | 2 jours | |
| | 23 | Bassin du Lupte-Lembous | 3,5 jours | |
| | 24 | Bassin de la Barguelonne amont | 2 jours | |
| | 26 | Bassin de la Petite Barguelonne (yc Lendou) | 2 jours | |
| | 27 | Bassin de la Séoune | 3,5 jours | |
| | 28 | Bassin du Lot | 3,5 jours | |
| Unité 3 – Sud-Ouest | | | | |
| | 36 | Bassin du Lambon | 2 jours | |
| | 37 | Petits affluents de Garonne | 2 jours | |
| Unité 4 – Sud-Est | | | | |
| | 43 | Bassin du Tescou non réalimenté | totale | Cult. spé. autorisé à 50 % non compris maïs-sem |
| Unité 5 – Ouest | | | | |
| | 52 | Petits affluents de l'Arrats | 3,5 jours | |
| | 54 | Petits affluents de la Gimone | 3,5 jours | |

L'appartenance d'un prélèvement à une zone et un secteur est mentionnée sur le registre d'autorisation communiqué à chaque irrigant avant la campagne d'étiage et reste valable en situation de sécheresse.

Article 3 – Domaine d'application

Les dispositions définies à l'article 2 s'appliquent aux prélèvements pour :

- ⇒ les bassins et cours d'eau désignés,
- ⇒ leurs affluents, ainsi que dans les eaux souterraines de leur nappe d'accompagnement,
- ⇒ l'alimentation des plans d'eau par barrage ou dérivation des eaux des rivières et leurs affluents

En dehors du système Neste, la définition est mentionnée à l'article 8 de l'arrêté-cadre départemental 2014-156-0019 du 05 juin 2014 relatif à la mise en application du plan de crise "sécheresse".

Article 4 – Retenues et moulins

Sont également en vigueur :

- ⇒ l'arrêté 2014-156-0019 du 05 juin 2014 – article 9 : interdiction du remplissage des retenues collinaires,
- ⇒ l'arrêté 2014-156-0019 du 05 juin 2014 – article 10 : interdiction de variation de niveau d'eau au droit des barrages et seuils en travers des cours d'eau, à l'exception de ceux faisant l'objet d'un dossier "Loi sur l'Eau" validé par l'administration.

Article 5 – Débit réservé

Un débit réservé minimal garantissant la vie, la circulation et la reproduction des espèces qui peuplent les eaux, devra être maintenu en tout temps à l'aval de tout ouvrage, y compris des prélèvements d'eau. Si le débit amont est inférieur au débit réservé, la totalité du débit amont devra transiter à l'aval.

Article 6 – Travaux en rivière

Aucune intervention dans le lit des cours d'eau et de leurs affluents ne sera autorisée pendant la durée de validité du présent arrêté hormis les travaux déjà acceptés ou faisant l'objet d'un dossier "Loi sur l'Eau" validé par l'administration. En cas d'urgence, une autorisation pourra être délivrée après avis du service de police de l'eau.

Article 7 – Usages de l'eau non concernés

Sont exclus de l'application du présent arrêté, les prélèvements opérés pour :

- ⇒ l'adduction d'eau potable,
- ⇒ la lutte contre l'incendie,
- ⇒ l'abreuvement des animaux, les piscicultures et les parcs à volailles dans la limite du respect de l'article 5.

Article 8 – Durée et validité

Les mesures définies dans le présent arrêté sont applicables à compter du samedi 07 juillet 2017 à 8 h 00. Elles restent en vigueur jusqu'au 31 octobre 2017, sauf abrogation.

Article 9 – Extension ou renforcement des mesures

Les maires, qui considèrent que la situation de la ressource en eau sur le territoire de leur commune le nécessite, peuvent prendre un arrêté complémentaire de restriction d'usage, sous réserve qu'il soit plus contraignant que le présent arrêté.

Article 10 – Recherche des infractions

En vue de rechercher et de constater des infractions, les services de l'Etat en charge de la police de l'eau, la gendarmerie nationale, la police municipale, les agents de l'Office National de la Chasse et de la Faune Sauvage (ONCFS) et de l'Agence Française de Biodiversité (AFB) ont accès aux locaux ou lieux où sont réalisés les opérations à l'origine des infractions, dans les limites fixées par l'article L.216-4 du code de l'environnement.

Article 11 – Sanctions

Tout manquement aux dispositions du présent arrêté relève des articles R.216-9 et R.216.12 du code de l'environnement et s'expose à une contravention de 5^{ème} classe (maximum de 1 500 euros).

Article 12 – Publicité

Le présent arrêté fera l'objet des mesures suivantes :

- ⇒ insertion au recueil des actes administratifs,
- ⇒ affichage dans les mairies riveraines des cours d'eau,
- ⇒ publication sur le portail Internet des services de l'Etat de Tarn-et-Garonne
<http://www.tarn-et-garonne.gouv.fr>
rubrique "publications / arrêtés préfectoraux"

Le présent arrêté sera affiché dans toutes les communes concernées par les soins des maires pendant une durée minimum d'un mois.

Article 13 – Droit des tiers et délais de recours

Le présent arrêté peut faire l'objet d'un recours auprès du tribunal administratif de Toulouse dans un délai de :

- ⇒ deux mois par les préleveurs,
- ⇒ un an par les tiers.

Le délai de recours prend effet à compter de sa date de publication au recueil des actes administratifs dans les conditions de l'article L.514-6 du code de l'environnement. Tout recours doit être adressé en recommandé avec accusé de réception.

Dans le délai de deux mois, les préleveurs peuvent présenter un recours gracieux. Le silence gardé par l'administration pendant plus de deux mois sur la demande en recours gracieux emporte décision implicite de rejet de cette demande, conformément à l'article R.421-2 du code de la justice administrative.

Article 14 – Exécution

Le secrétaire général de la préfecture de Tarn-et-Garonne, le sous-préfet de l'arrondissement de Castelsarrasin, le directeur départemental des territoires, le commandant du groupement de gendarmerie de Tarn-et-Garonne, le directeur départemental de sécurité publique, les maires des communes riveraines des cours d'eau faisant l'objet de la présente réglementation, le chef de service départemental de l'Office National de la Chasse et de la Faune Sauvage (ONCFS) et le chef de service départemental de l'Agence Française de Biodiversité (AFB) sont chargés, chacun en ce qui le concerne, de l'exécution du présent arrêté.

Montauban, le 04 juillet 2017

Pour le préfet,
Par délégation,
Le directeur

Pour le Directeur et par délégation
le Secrétaire Général,


Stéphane PELAT

Annexe 1 : sectorisation des limitations des prélèvements d'eau à usage d'irrigation

| Restriction | Secteur | Lundi | | Mardi | | Mercredi | | Jeudi | | Vendredi | | Samedi | | Dimanche | |
|------------------------------|---------|---------------|---------------|---------------|---------------|---------------|---------------|---------------|---------------|---------------|---------------|---------------|---------------|---------------|---------------|
| | | de 8 h à 20 h | de 20 h à 8 h | de 8 h à 20 h | de 20 h à 8 h | de 8 h à 20 h | de 20 h à 8 h | de 8 h à 20 h | de 20 h à 8 h | de 8 h à 20 h | de 20 h à 8 h | de 8 h à 20 h | de 20 h à 8 h | de 8 h à 20 h | de 20 h à 8 h |
| 1 jour par semaine | 1 | Interdit | Autorisé | Autorisé | Interdit | Autorisé | Autorisé | Autorisé | Autorisé | Autorisé | Autorisé | Autorisé | Autorisé | Autorisé | Autorisé |
| | 2 | Autorisé | Interdit | Interdit | Autorisé | Autorisé | Autorisé | Autorisé | Autorisé | Autorisé | Autorisé | Autorisé | Autorisé | Autorisé | Autorisé |
| | 3 | Autorisé | Autorisé | Autorisé | Autorisé | Interdit | Autorisé | Autorisé | Autorisé | Autorisé | Autorisé | Autorisé | Autorisé | Autorisé | Autorisé |
| | 4 | Autorisé | Autorisé | Autorisé | Autorisé | Autorisé | Autorisé | Interdit | Autorisé | Autorisé | Autorisé | Autorisé | Autorisé | Autorisé | Autorisé |
| | 5 | Autorisé | Autorisé | Autorisé | Autorisé | Autorisé | Autorisé | Autorisé | Autorisé | Interdit | Autorisé | Autorisé | Autorisé | Autorisé | Autorisé |
| | 6 | Autorisé | Autorisé | Autorisé | Autorisé | Autorisé | Autorisé | Autorisé | Autorisé | Autorisé | Autorisé | Autorisé | Interdit | Autorisé | Autorisé |
| | 7 | Autorisé | Autorisé | Autorisé | Autorisé | Autorisé | Autorisé | Autorisé | Autorisé | Autorisé | Autorisé | Autorisé | Autorisé | Interdit | Interdit |

| Restriction | Secteur | Lundi | | Mardi | | Mercredi | | Jeudi | | Vendredi | | Samedi | | Dimanche | |
|-------------------------------|---------|---------------|---------------|---------------|---------------|---------------|---------------|---------------|---------------|---------------|---------------|---------------|---------------|---------------|---------------|
| | | de 8 h à 20 h | de 20 h à 8 h | de 8 h à 20 h | de 20 h à 8 h | de 8 h à 20 h | de 20 h à 8 h | de 8 h à 20 h | de 20 h à 8 h | de 8 h à 20 h | de 20 h à 8 h | de 8 h à 20 h | de 20 h à 8 h | de 8 h à 20 h | de 20 h à 8 h |
| 2 Jours par semaine | 1 | Interdit | Interdit | Autorisé | Autorisé | Autorisé | Autorisé | Interdit | Interdit | Autorisé | Autorisé | Autorisé | Autorisé | Autorisé | Autorisé |
| | 2 | Autorisé | Autorisé | Interdit | Interdit | Autorisé | Autorisé | Autorisé | Autorisé | Interdit | Interdit | Autorisé | Autorisé | Autorisé | Autorisé |
| | 3 | Autorisé | Autorisé | Autorisé | Autorisé | Interdit | Interdit | Autorisé | Autorisé | Autorisé | Autorisé | Interdit | Autorisé | Autorisé | Autorisé |
| | 4 | Autorisé | Autorisé | Autorisé | Autorisé | Autorisé | Autorisé | Interdit | Interdit | Autorisé | Autorisé | Autorisé | Autorisé | Autorisé | Autorisé |
| | 5 | Interdit | Interdit | Autorisé | Autorisé | Autorisé | Autorisé | Autorisé | Autorisé | Interdit | Interdit | Autorisé | Autorisé | Autorisé | Interdit |
| | 6 | Autorisé | Autorisé | Interdit | Interdit | Autorisé | Autorisé | Autorisé | Autorisé | Autorisé | Autorisé | Interdit | Interdit | Autorisé | Autorisé |
| | 7 | Autorisé | Autorisé | Autorisé | Autorisé | Interdit | Interdit | Autorisé | Autorisé | Autorisé | Autorisé | Autorisé | Autorisé | Interdit | Interdit |

| Restriction | Secteur | Lundi | | Mardi | | Mercredi | | Jeudi | | Vendredi | | Samedi | | Dimanche | |
|---------------------------------|---------|---------------|---------------|---------------|---------------|---------------|---------------|---------------|---------------|---------------|---------------|---------------|---------------|---------------|---------------|
| | | de 8 h à 20 h | de 20 h à 8 h | de 8 h à 20 h | de 20 h à 8 h | de 8 h à 20 h | de 20 h à 8 h | de 8 h à 20 h | de 20 h à 8 h | de 8 h à 20 h | de 20 h à 8 h | de 8 h à 20 h | de 20 h à 8 h | de 8 h à 20 h | de 20 h à 8 h |
| 3.5 Jours par semaine | 1 | Interdit | Interdit | Autorisé | Autorisé | Interdit | Interdit | Autorisé | Autorisé | Interdit | Interdit | Autorisé | Autorisé | Interdit | Autorisé |
| | 2 | Interdit | Autorisé | Interdit | Interdit | Autorisé | Autorisé | Interdit | Interdit | Autorisé | Autorisé | Interdit | Interdit | Autorisé | Autorisé |
| | 3 | Autorisé | Autorisé | Interdit | Interdit | Interdit | Interdit | Autorisé | Autorisé | Interdit | Interdit | Autorisé | Autorisé | Interdit | Interdit |
| | 4 | Interdit | Interdit | Autorisé | Autorisé | Interdit | Interdit | Autorisé | Autorisé | Interdit | Interdit | Autorisé | Autorisé | Autorisé | Autorisé |
| | 5 | Autorisé | Autorisé | Interdit | Interdit | Autorisé | Autorisé | Interdit | Interdit | Autorisé | Autorisé | Interdit | Interdit | Autorisé | Interdit |
| | 6 | Interdit | Interdit | Autorisé | Autorisé | Interdit | Interdit | Autorisé | Autorisé | Interdit | Interdit | Autorisé | Interdit | Interdit | Autorisé |
| | 7 | Autorisé | Autorisé | Interdit | Interdit | Autorisé | Autorisé | Interdit | Interdit | Autorisé | Autorisé | Interdit | Interdit | Autorisé | Interdit |

La mise en œuvre de cette sectorisation est applicable pour tous les secteurs d'une zone dès lors que celle-ci est concernée par une limitation des prélèvements en eau
 Pour connaître le secteur de chaque prélèvement, reportez-vous à votre autorisation annuelle ou contactez la DDT - Service départemental de l'eau

Direction Départementale des Territoires

82-2017-06-05-003

Charte Départementale de prévention des expulsions
locatives en Tarn-et-Garonne



Charte départementale de prévention des expulsions locatives

en Tarn-et-Garonne

2017 - 2022

modifié le 06/06/16

Approuvé le 26 mai 2016 en COPIL PDALHPD

Applicable à compter du 01 janvier 2017

Table des matières

| | |
|--|----|
| Préambule..... | 4 |
| 1 Les chiffres en Tarn-et-Garonne :..... | 4 |
| 2 Éléments de constat :..... | 4 |
| 3 Schéma de la procédure..... | 5 |
| 4 Le cadre général..... | 6 |
| 5 Le diagnostic social et financier..... | 6 |
| 1 Engagements des partenaires..... | 7 |
| 1 L'État..... | 7 |
| 2 Le Conseil départemental..... | 8 |
| 3 Centre Communal d'Action Sociale (CCAS) des villes de Montauban, Castelsarrasin, Moissac, Caussade, Grisolles et Centre Intercommunal d'Action Sociale (CIAS) des Deux Rives, Union Départementale des Associations Familiales (UDAF) et autres services sociaux ayant à suivre une situation..... | 9 |
| 4 Les bailleurs sociaux..... | 10 |
| 5 Les bailleurs privés..... | 11 |
| 6 Association dont l'un des objets est le logement des personnes défavorisées..... | 12 |
| 7 Organisme payeur des aides au logement :..... | 13 |
| 8 L'agence départementale d'information sur le logement (ADIL)..... | 14 |
| 9 Le service intégré d'accueil et d'orientation (SIAO)..... | 15 |
| 10 L'association représentative des locataires..... | 15 |
| 11 Les huissiers de justice..... | 16 |
| 12 La commission de surendettement..... | 16 |
| 13 Les maires, les présidents des EPCI dotés d'un PLH..... | 16 |
| 2 Objectifs quantitatifs et qualitatifs..... | 17 |
| 3 Participation des maires..... | 18 |
| 4 Durée et indicateurs et suivi..... | 18 |
| 1 Durée et révision de la charte..... | 18 |
| 2 Dispositif de pilotage et suivi..... | 18 |
| 3 Diffusion de la charte..... | 20 |
| 4 Secrétariat..... | 20 |
| Lexique des sigles :..... | 24 |

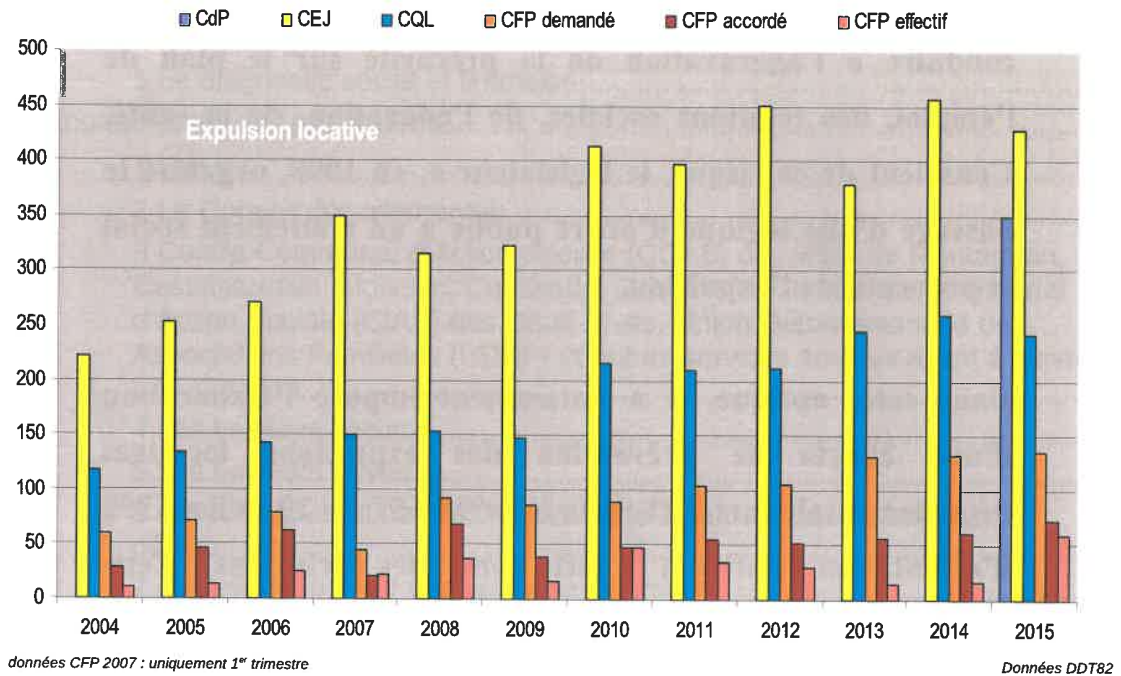
Une expulsion locative est un facteur d'exclusion et peut conduire à l'aggravation de la précarité sur le plan de l'emploi, des relations sociales, de l'éducation, de la santé. Conscient de ce risque, le législateur a, en 1998, organisé le passage d'une logique d'ordre public à un traitement social et préventif de l'expulsion.

Dans cette optique, il a notamment imposé l'élaboration d'une charte de prévention des expulsions locatives départementale (art. 121 de la loi n°98-657 du 29 juillet 1998 d'orientation relative à la lutte contre les exclusions). Cette charte est approuvée par le comité responsable du plan départemental d'action pour le logement et l'hébergement des personnes défavorisées (art. 28 de la loi n°2014-366 du 24 mars 2014 pour l'accès au logement et un urbanisme rénové)

Préambule

La charte départementale est un outil de la prévention des expulsions locatives. Elle reflète la mobilisation de l'ensemble des partenaires du territoire qui sont signataires. Elle est évaluée chaque année devant l'instance de pilotage.

1 Les chiffres en Tarn-et-Garonne :



2 Éléments de constat :

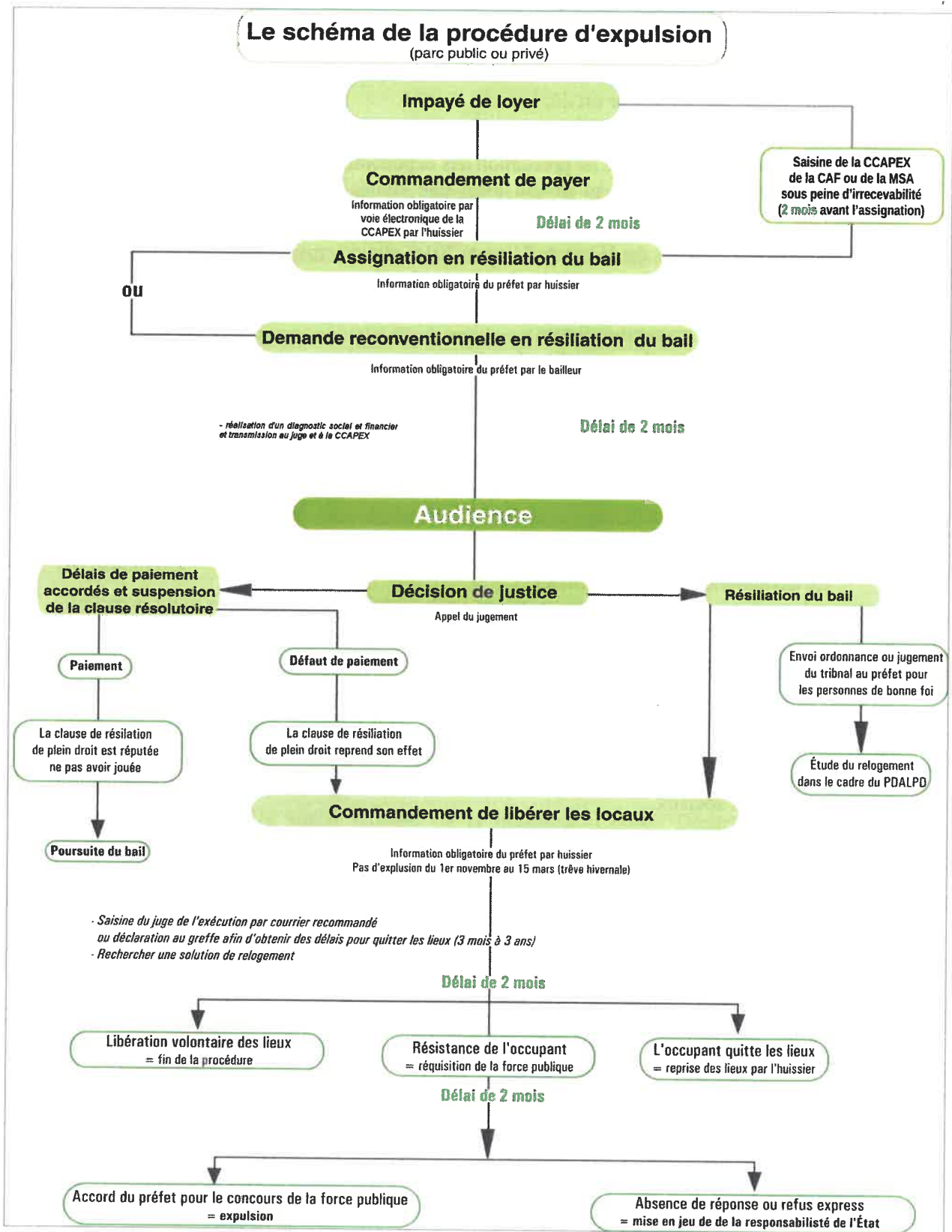
En 10 ans, le nombre de ménages menacés ayant fait l'objet d'une assignation (ou citation en justice -CEJ) pour demande de résiliation de bail a doublé.

En moyenne, depuis 5 ans :

- 423 assignations ou citations en justice (CEJ)
- 234 commandements de quitter les lieux (CQL)
- 122 demandes de concours de la force publique (CFP) en constante augmentation
- 60 octrois du CFP
- 31 expulsions effectives

Depuis le 1^{er} janvier 2015, les commandements de payer sont transmis à la CCAPEX.

3 Schéma de la procédure



4 Le cadre général

Le dispositif de prévention institué par la loi a pour but, dès le premier stade de la procédure, de permettre à un nombre accru de locataires de bonne foi, en situation d'impayés, de se maintenir dans leur logement, tout en rétablissant plus rapidement les propriétaires dans leur droit à percevoir le loyer qui leur est dû.

L'article 7-1 de la loi du 31 mai 1990 modifiée visant à la mise en œuvre du droit au logement prévoit l'élaboration d'une charte de prévention des expulsions dans chaque département.

La charte a vocation à définir au niveau local une stratégie partagée par l'ensemble des partenaires.

En application de l'article 1 du décret du 31 mars 2016, elle détermine :

1° Les engagements des partenaires de la charte pour la mise en œuvre des mesures et actions en vue de prévenir les expulsions, pour tout motif, à chacune des étapes de la procédure ainsi que les moyens qu'ils prévoient d'allouer ;

2° Les objectifs quantitatifs et qualitatifs poursuivis exprimés notamment en matière de réduction du nombre de ménages concernés aux différents stades de la procédure et de leur part parmi les ménages locataires ;

3° La liste des maires qui souhaitent être invités aux réunions de la commission de coordination des actions de prévention des expulsions locatives et de ses sous-commissions lorsque le dossier d'un de leurs administrés y est examiné ;

4° Sa durée qui ne peut excéder six ans, la définition des indicateurs permettant son évaluation ainsi que les modalités de son suivi, de son évaluation et de sa révision.

5 Le diagnostic social et financier

La loi du 29 juillet 1998 d'orientation relative à la lutte contre les exclusions, modifiée par la loi de programmation pour la cohésion sociale du 18 janvier 2005 prévoit qu'un juge saisi par un bailleur (parc privé comme parc social) d'une demande d'expulsion ne pourra statuer avant un délai de deux mois . Ce délai doit être mis à profit pour faire le diagnostic de la situation sociale de la famille afin de fournir au juge des éléments d'information qui peuvent être utiles pour prendre sa décision. Ces deux mois doivent aussi être un moment privilégié pour résoudre les difficultés du locataire. Tel est le rôle de l'enquête sociale réalisée généralement par les travailleurs sociaux.

La circulaire du 9 février 1999 relative à la prévention des expulsions locatives pour impayés, signée conjointement par les ministres de l'équipement, du transport et du logement, de la justice, de l'intérieur et par le secrétaire d'État au logement demande aux préfets de veiller à ce que, dès réception de l'assignation, les services sociaux compétents soient saisis d'une demande d'enquête sociale en urgence visant, d'une part, à mettre en place, pour les locataires le nécessitant, les aides susceptibles d'être mobilisées et, d'autre part, à informer le juge de la situation des ménages sur les causes de l'impayé.

La loi ALUR dans son article 27-I-3° modifie l'article 24 de la loi du n° 89-462 du 6 juillet 1989. Ainsi, « l'enquête financière et sociale » est remplacée par « un diagnostic social et financier » au cours duquel le locataire et le bailleur peuvent présenter leurs observations. Ce dernier doit être réalisé dès l'assignation aux fins de constat de la résiliation du bail, soit dès la citation en justice (CEJ) par l'organisme compétent. Ce dernier, transmet le diagnostic au juge avant l'audience, ainsi qu'à la commission de coordination des actions de prévention des expulsions locatives (CCAPEX); le cas échéant, les observations écrites des intéressés sont jointes au diagnostic.

1 Engagements des partenaires

Les partenaires s'engagent à :

1 L'État

- Assurer la co-présidence de la commission de coordination des actions de prévention des expulsions (CCAPEX) et son secrétariat ;
- Diffuser par voie électronique aux membres de la CCAPEX et aux partenaires du PDALHPD les CdP, CEJ, CQL et CFP reçus par les services de l'Etat ;
- Inviter toute personne faisant l'objet d'une assignation en justice à contacter :
 - le centre médico-social de son secteur ou un travailleur social afin de l'aider dans ses démarches,
 - l'association départementale d'information sur le logement (ADIL) afin de bénéficier de conseils ;
- Informer toute personne faisant l'objet d'une citation en justice de la possibilité de rechercher une solution de relogement auprès du contingent préfectoral, en se rapprochant d'un travailleur social, qui après évaluation de la situation, pourra déposer une demande auprès de la CILS ;
- Recommander à toute personne faisant l'objet d'un commandement de quitter les lieux de rechercher une solution de relogement et de solliciter un travailleur social afin de l'aider dans ces démarches ;
- Informer toute personne faisant l'objet d'un commandement de quitter les lieux des risques encourus et de la possibilité de déposer un recours DALO ;
- Informer toute personne au stade de la réquisition du concours de la force publique du délai d'instruction de 2 mois ;
- Inciter toute personne au stade de la réquisition du concours de la force publique à rechercher d'urgence une solution de relogement et à solliciter un travailleur social afin de l'aider dans ces démarches ;
- Demander au service social référent de la personne (Conseil Département ou Centre Communal ou Intercommunal d'Action Sociale), au stade de la réquisition du concours de la force publique, de réaliser une note relative à sa situation sociale et familiale du ménage ;
- Saisir la CCAPEX pour les situations particulièrement complexes (CILS, DALO, CFP) ;
- Faire parvenir au secrétariat de la CCAPEX par voie électronique les procès verbaux de réquisition et les demandes d'octroi du concours de la force publique ;
- Le préfet peut accorder à l'huissier poursuivant, le concours de la force publique, afin de procéder à l'expulsion locative avec l'assistance des services de police ou de gendarmerie ;
- Fournir chaque année au PDALHPD les données statistiques relatives aux situations d'impayés et d'expulsions nécessaires au dispositif de suivi de la charte figurant au paragraphe "dispositif de pilotage et de suivi".

2 Le Conseil départemental

- Assurer la co-présidence de la commission de coordination des actions de prévention des expulsions (CCAPEX)
- Accueillir et orienter les ménages en difficulté et leur fournir toute information utile sur les droits et les devoirs des locataires et des propriétaires en cas d'impayés locatifs en s'appuyant notamment sur l'ADIL82.
- Proposer :
 - un accompagnement social aux ménages menacés d'expulsion et le mettre en œuvre, pour ceux qui le souhaitent, en s'appuyant sur les outils existants et notamment les aides financières du fonds de solidarité pour le logement (FSL), les accompagnements sociaux spécifiques [accompagnement social lié au logement (ASLL), mesure d'accompagnement social personnalisé (MASP), action éducative budgétaire (AEB)], les mesures judiciaires adaptées [curatelle, tutelle, mesure judiciaire d'aide à la gestion du budget familial (MJAGBF)],
 - le dépôt d'un dossier de surendettement,
 - la saisine des dispositifs prioritaires d'une demande de logement social en vue d'un relogement (CILS, DALO) ;
- Proposer à la famille, une mise à disposition d'un travailleur social aux stades de l'assignation devant le tribunal d'instance ou de la CEJ et du CQL par courrier simple ;
- Proposer à la famille, une mise à disposition d'un travailleur social au stade du CFP, par courrier. En l'absence de réponse, une visite à domicile pourra être programmée ;
- Réaliser via l'ADIL, une action d'accompagnement et de médiation juridique dès l'assignation ou la CEJ. Dans le cadre de cette action, l'ADIL rédige un diagnostic social et financier, qui fait l'objet d'un rapport à faire parvenir, par voie électronique, au juge et à la CCAPEX ;
- Réaliser une note relative à la situation sociale et familiale du ménage au stade du CFP, à la demande de la préfecture et la faire parvenir, par voie électronique à cette dernière et au secrétariat de la CCAPEX;
- Actualiser autant que possible, les données sociales figurant dans la note sociale ;
- Compléter en tant que de besoins et renvoyer par voie électronique les « fiches public PDALHPD » au secrétariat de la CCAPEX ;
- Transmettre au secrétariat de la CCAPEX tous les éléments d'actualisation sur la situation des ménages en vue de leur examen en commission ;
- Saisir la CCAPEX pour les situations particulièrement complexes ;
- Traiter, dans les plus brefs délais, par l'intermédiaire de son gestionnaire, les demandes d'aides FSL destinées à apurer les dettes locatives des ménages, dans la perspective d'un maintien dans le logement ou d'un soutien à un projet de relogement ;
- Fournir chaque année au PDALHPD les données statistiques relatives aux situations d'impayés et d'expulsions nécessaires au dispositif de suivi de la charte figurant au paragraphe "dispositif de pilotage et de suivi".

3 Centre Communal d'Action Sociale (CCAS) des villes de Montauban, Castelsarrasin, Moissac, Caussade, Grisolles et Centre Intercommunal d'Action Sociale (CIAS) des Deux Rives, Union Départementale des Associations Familiales (UDAF) et autres services sociaux ayant à suivre une situation.

- Accueillir et orienter les ménages en difficulté et leur fournir toute information utile sur les droits et les devoirs des locataires et des propriétaires en cas d'impayés locatifs en s'appuyant notamment sur l'ADIL82 ;
- Proposer, selon les missions de chaque organisme,
 - un accompagnement social aux ménages menacés d'expulsion et le mettre en œuvre, pour ceux qui le souhaitent, en s'appuyant sur les outils existants et notamment les aides financières du fonds de solidarité pour le logement (FSL), les accompagnements sociaux spécifiques [action éducative budgétaire (AEB)], les mesures judiciaires adaptées [curatelle, tutelle, mesure judiciaire d'aide à la gestion du budget familial (MJAGBF)],
 - le dépôt d'un dossier de surendettement,
 - la saisine des dispositifs prioritaires d'une demande de logement social en vue d'un relogement (CILS, DALO) ;
- Proposer à la famille, une mise à disposition d'un travailleur social aux stades de l'assignation devant le tribunal d'instance ou de la citation en justice (CEJ) et du CQL par courrier ;
- Proposer à la famille, une mise à disposition d'un travailleur social au stade du CFP par courrier. En l'absence de réponse, une visite à domicile pourra être programmée ;
- Réaliser une note relative à la situation sociale et familiale du ménage, au stade du CFP, à la demande de la préfecture et le faire parvenir, par voie électronique à cette dernière et au secrétariat de la CCAPEX;
- Actualiser autant que possible, les données sociales figurant dans le diagnostic et dans l'enquête ;
- Renseigner et renvoyer par voie électronique les « fiches public PDALHPD » au secrétariat de la CCAPEX ;
- Transmettre au secrétariat de la CCAPEX tous les éléments d'actualisation sur la situation des ménages en vue de leur examen en commission ;
- Saisir la CCAPEX pour les situations particulièrement complexes ;
- Participer aux travaux de la CCAPEX ;
- Fournir chaque année au PDALHPD les données statistiques relatives aux situations d'impayés et d'expulsions nécessaires au dispositif de suivi de la charte figurant au paragraphe "dispositif de pilotage et de suivi".

4 Les bailleurs sociaux

Tarn-et-Garonne Habitat, Promologis, Colomiers habitat, Mésolia, Erilia, Groupe des Chalets et Patrimoine.

- ✓ en phase d'attribution du logement et dans le cadre de la prévention de l'impayé
 - Proposer un logement adapté aux ressources économiques et sociales du ménage ;
 - Veiller lors de l'attribution d'un logement, à ce que le montant du loyer et des charges (y compris énergétiques) soit adapté aux ressources connues du ménage ;
 - Communiquer, dans la mesure du possible, au locataire une estimation des charges individuelles: eau, électricité, gaz, fioul ..., lorsque l'appartement ne dispose pas d'un chauffage collectif ;
 - Adopter la mensualisation des charges pour faciliter la gestion du budget des ménages à faibles ressources ;
 - Faciliter avant même la constitution d'un impayé, les mutations de logement en cas de changement économique ou familial ;
- ✓ lors de l'entrée dans le logement
 - Informer sur les droits et devoirs des locataires, sur le contenu exact du loyer et des charges (régularisation de charges, loyers annexes, etc.) et sur le versement des aides au logement (APL) en tiers payant ;
 - Accompagner le/les locataire(s) dans leurs démarches, afin que le dépôt du dossier complet de demande d'aides au logement intervienne dans le mois suivant la date d'entrée dans les lieux ;
 - Accompagner les ménages les plus fragiles en mettant en place, si possible, une veille par le biais des agents concernés (chargé clientèle et/ou conseiller en économie sociale et familiale) et/ou orienter vers les travailleurs sociaux de secteur, pour consolider l'accès et le maintien ;
- ✓ en phase pré-contentieuse
 - Assurer une détection rapide des impayés et instaurer un contact de proximité avec le locataire ;
 - Instituer un système de relances auprès du débiteur, assorties d'une proposition de prise de contact avec un représentant du bailleur nommé désigné ;
 - Mettre en place, selon la situation économique du ménage et l'adéquation du loyer aux ressources, la reprise du paiement du résiduel de loyer accompagné éventuellement d'un plan d'apurement ;
 - Informer, de manière concomitante, les locataires sur les aides financières et les mesures d'accompagnement susceptibles d'être mobilisées dans le cadre du FSL et, éventuellement, les orienter vers la commission de surendettement ;
 - Informer le cas échéant le référent social du ménage en difficulté ;
 - Saisir les organismes payeurs des aides au logement ;
 - Faciliter les mutations économiques au sein de leur propre parc sans attendre que les familles aient aggravé leurs difficultés ;
- ✓ en phase contentieuse
 - Informer par voie dématérialisée, les membres de la CCAPEX des différents actes de la procédure (CdP, assignation ou CEJ, CQL, CFP)

- Mettre en œuvre toutes les démarches tendant à mobiliser le ménage, courriers, visite à domicile, ou à défaut contact téléphonique, en fonction des situations ;
 - Poursuivre la recherche d'un accord en phase contentieuse, en utilisant les possibilités qu'offrent les différentes procédures. La conciliation sera recherchée même après l'obtention de la résiliation du bail (en particulier lorsque le juge accorde des délais de paiement) et ce jusqu'à la réquisition de la force publique ;
 - Proposer la signature d'un protocole et d'un nouveau bail si la dette est soldée
- Saisir la CCAPEX pour les situations particulièrement complexes ;
 - Participer aux travaux de la CCAPEX ;
 - Fournir chaque année au PDALHPD les données statistiques relatives aux situations d'impayés et d'expulsions nécessaires au dispositif de suivi de la charte figurant au paragraphe "dispositif de pilotage et de suivi".

5 Les bailleurs privés

La chambre syndicale des propriétaires et copropriétaires immobiliers de Tarn-et-Garonne (UNPI)

- ✓ en phase d'attribution du logement et dans le cadre de la prévention de l'impayé
 - Proposer un logement adapté aux ressources économiques et sociales du ménage ;
 - Veiller lors de l'attribution d'un logement, à ce que le montant du loyer et des charges (y compris énergétiques) soit adapté aux ressources connues du ménage ;
 - Communiquer, dans la mesure du possible, au locataire une estimation des charges individuelles: eau, électricité, gaz, fioul ..., lorsque l'appartement ne dispose pas d'un chauffage collectif ;
 - Adopter la mensualisation des charges pour faciliter la gestion du budget des ménages à faibles ressources ;
- ✓ lors de l'entrée dans le logement
 - Informer sur les droits et devoirs des locataires, sur le contenu exact du loyer et des charges (régularisation de charges, loyers annexes, etc.) et sur le versement des aides au logement (AL) en tiers payant. En cas de mise en œuvre du tiers-payant, à l'initiative des locataires, les bailleurs déduisent le montant de l'allocation logement perçue du montant du loyer et des charges et en informent les locataires ;
- ✓ en phase pré-contentieuse
 - Assurer une détection rapide des impayés et instaurer un contact de proximité avec le locataire ;
 - Instituer un système de relances auprès du débiteur, assorties d'une proposition de prise de contact avec le bailleur ;
 - Proposer aux locataires de bonne foi une reprise de paiement partiel de loyer et un plan d'apurement de la dette sans que cette facilité ne fasse obstacle à la possibilité pour le bailleur, en cas d'échec, de faire jouer la clause de résolution du bail ;
 - Informer les locataires sur les aides financières et les mesures d'accompagnement susceptibles d'être mobilisées ;

- Orienter les locataires vers les services sociaux susceptibles de les aider dans leurs démarches (Conseil départemental, CCAS) ;
- Saisir les organismes payeurs des aides au logement ;
- ✓ en phase contentieuse
 - Poursuivre la recherche d'un accord en phase contentieuse. La conciliation sera recherchée même après l'obtention de la résiliation du bail (en particulier lorsque le juge accorde des délais de paiement) et ce jusqu'à la réquisition de la force publique ;
 - Proposer la signature d'un protocole et d'un nouveau bail si la dette est soldée
- Participer aux travaux de la CCAPEX ;
- Saisir la CCAPEX pour les situations particulièrement complexes.

6 Association dont l'un des objets est le logement des personnes défavorisées

SOLiHA de Tarn-et-Garonne

Lors de la mise à disposition d'un logement,

- ✓ en phase d'attribution du logement et dans le cadre de la prévention de l'impayé
 - Proposer un logement adapté aux ressources économiques et sociales du ménage ;
 - Veiller lors de l'attribution d'un logement, à ce que le montant du loyer et des charges (y compris énergétiques) soit adapté aux ressources connues du ménage ;
 - Communiquer, dans la mesure du possible, au locataire une estimation des charges individuelles: eau, électricité, gaz, fioul ..., lorsque l'appartement ne dispose pas d'un chauffage collectif ;
 - Adopter la mensualisation des charges pour faciliter la gestion du budget des ménages à faibles ressources ;
- ✓ lors de l'entrée dans le logement
 - Informer sur les droits et devoirs des locataires, sur le contenu exact du loyer et des charges (régularisation de charges, loyers annexes, etc.) et sur le versement des aides au logement (AL) en tiers payant. En cas de mise en œuvre du tiers-payant, à l'initiative des locataires, les bailleurs déduisent le montant de l'allocation logement perçue du montant du loyer et des charges et en informent les locataires ;
- ✓ en phase pré-contentieuse
 - Assurer une détection rapide des impayés et instaurer un contact de proximité avec le locataire ;
 - Instituer un système de relances auprès du débiteur, assorties d'une proposition de prise de contact avec le bailleur ;
 - Proposer aux locataires de bonne foi une reprise de paiement partiel de loyer et un plan d'apurement de la dette sans que cette facilité ne fasse obstacle à la possibilité pour le bailleur, en cas d'échec, de faire jouer la clause de résolution du bail ;
 - Informer les locataires sur les aides financières et les mesures d'accompagnement susceptibles d'être mobilisées ;

- Orienter les locataires vers les services sociaux susceptibles de les aider dans leurs démarches (Conseil départemental, CCAS) ;
- Saisir les organismes payeurs des aides au logement ;

✓ en phase contentieuse

- Poursuivre la recherche d'un accord en phase contentieuse. La conciliation sera recherchée même après l'obtention de la résiliation du bail (en particulier lorsque le juge accorde des délais de paiement) et ce jusqu'à la réquisition de la force publique ;
- Proposer la signature d'un protocole et d'un nouveau bail si la dette est soldée

Dans le cadre d'un suivi social du ménage,

- Accueillir et orienter les ménages en difficulté et leur fournir toute information utile sur les droits et les devoirs des locataires et des propriétaires en cas d'impayés locatifs en s'appuyant notamment sur l'ADIL82 ;

- Proposer,

- un accompagnement social aux ménages menacés d'expulsion et le mettre en œuvre, pour ceux qui le souhaitent, en s'appuyant sur les outils existant et notamment les aides financières du fonds de solidarité pour le logement (FSL), les accompagnements sociaux spécifiques [action éducative budgétaire (AEB)], les mesures judiciaires adaptées [curatelle, tutelle, mesure judiciaire d'aide à la gestion du budget familial (MJAGBF)],
- le dépôt d'un dossier de surendettement,
- la saisine des dispositifs prioritaire d'une demande de logement social en vu d'un relogement (CILS, DALO) ;

- Actualiser autant que possible, les données sociales figurant dans le diagnostic et dans l'enquête ;

- Renseigner et renvoyer par voie électronique les « fiches public PDALHPD » au secrétariat de la CCAPEX ;

- Transmettre au secrétariat de la CCAPEX tous les éléments d'actualisation sur la situation des ménages en vue de leur examen en commission ;

- Saisir la CCAPEX pour les situations particulièrement complexes .

- Participer aux travaux de la CCAPEX ;

7 Organisme payeur des aides au logement :

La Caisse d'Allocations Familiales (CAF)

La Mutualité Sociale Agricole (MSA)

- Informer et sensibiliser les locataires et les propriétaires sur les droits et obligations, sur la possibilité pour les bailleurs privés de bénéficier du tiers-payant pour la prestation logement ;

- Orienter les familles allocataires en difficulté de paiement de loyers en lien avec les services sociaux compétents du département ;

- Assurer le bon droit et paiement des aides au logement ;

- Maintenir l'APL ou l'AL pendant 6 mois à partir du signalement de l'impayé lorsque celui-ci est constitué au sens de la législation pour permettre au bailleur et au locataire de trouver une solution à la dette locative ;
- Assurer la gestion des impayés de loyer en lien avec les bailleurs sociaux/privés et le FSL ;
- L'organisme payeur se laisse la possibilité de tenir compte des recommandations de la CCAPEX concernant l'aide au logement ;
- Saisir la CCAPEX pour les situations particulièrement complexes notamment en matière d'allocation logement.
- Renseigner et renvoyer par voie électronique les « fiches public PDALHPD » au secrétariat de la CCAPEX ;
- Participer aux travaux de la CCAPEX ;
- Fournir chaque année au PDALHPD les données statistiques relatives aux situations d'impayés et d'expulsions nécessaires au dispositif de suivi de la charte figurant au paragraphe "dispositif de pilotage et de suivi".

8 L'agence départementale d'information sur le logement (ADIL)

- Informer tout demandeur, locataire en difficulté ou propriétaire, sur les modalités des dispositifs de prévention des expulsions existants ou à venir ;
- Informer les bailleurs sur leurs droits et obligations, notamment, la possibilité de saisir la CCAPEX ;
- Diffuser les coordonnées des différents intervenants ou partenaires susceptibles de participer à la recherche de solutions ;
- Tenir à disposition des intéressés des fiches d'information sur les différentes étapes d'une procédure d'expulsion ;
- Prendre contact avec les ménages menacés d'expulsion au stade de l'assignation ou de la CEJ, afin de réaliser à la demande du préfet et du Conseil Départemental une action d'accompagnement et de médiation juridique et de rédiger un diagnostic social et financier, à faire parvenir, par voie électronique, au juge, au conseil départemental et à la CCAPEX ;
- Faire parvenir par voie électronique, à la CCAPEX, les jugements de résiliation du bail, portés à sa connaissance ;
- Saisir la CCAPEX pour les situations particulièrement complexes ;
- Renseigner et renvoyer par voie électronique les « fiches public PDALHPD » au secrétariat de la CCAPEX ;
- Participer aux travaux de la CCAPEX ;
- Fournir chaque année au PDALHPD les données statistiques relatives aux situations d'impayés et d'expulsions nécessaires au dispositif de suivi de la charte figurant au paragraphe "dispositif de pilotage et de suivi".

9 Le service intégré d'accueil et d'orientation (SIAO)

Reliance 82

Le Service Intégré d'Accueil et d'Orientation est un dispositif départemental qui a pour objectif l'orientation et la prise en charge des personnes sans abri ou risquant de l'être et de construire des parcours d'insertion adaptés, conduisant chaque personne à une amélioration de ses conditions de vie et à son autonomie.

Le SIAO assure la mise en réseau et la coordination du dispositif d'accueil, d'hébergement d'urgence, d'hébergement d'insertion et d'accès au logement des personnes sans abri.

Il a un rôle d'observatoire local en évaluant les besoins existants sur le territoire et les réponses à apporter.

Au sein de la CCAPEX, le SIAO poursuivra les objectifs suivants:

- Assurer une présence du SIAO à titre consultatif et en matière d'expertise concernant les questions relevant de l'hébergement et du logement adapté,
- Favoriser l'orientation des ménages au sein de la commission SIAO insertion pour lesquels la CCAPEX a émis un avis de réorientation vers un dispositif d'hébergement ou de logement adapté,
- Transmettre au PDALHPD les données statistiques relatives aux ménages hébergés suite à une orientation de la CCAPEX.

10 L'association représentative des locataires

La Confédération Nationale du logement (CNL)

- Informer tout demandeur, locataire en difficulté, personne en situation d'exclusion liée au logement, de l'existence des dispositifs de prévention des expulsions définis dans la présente charte ;
- Informer ces mêmes demandeurs sur leurs droits et obligations de locataires ou sous-locataires ;
- Aider les ménages à comprendre les courriers officiels dont ils sont destinataires et les accompagner dans la recherche de solutions, y compris le soutien à la constitution de dossiers administratifs ;
- Diffuser les coordonnées des différents intervenants ou partenaires susceptibles de participer à la recherche de solution ;
- Mettre à la disposition des demandeurs des fiches d'informations techniques et juridiques sur les différentes étapes d'une procédure d'expulsion ;
- Saisir le cas échéant le secrétariat de la CCAPEX des situations relevant d'un examen par la commission ;
- Participer aux travaux de la CCAPEX ;
- Fournir chaque année au PDALHPD les données statistiques relatives aux situations d'impayés et d'expulsions nécessaires au dispositif de suivi de la charte figurant au paragraphe "dispositif de pilotage et de suivi".

11 Les huissiers de justice

- Faire toute diligence pour rencontrer les locataires afin de leur remettre les actes juridiques en mains propres à chaque étape de la procédure qu'ils gèrent (commandement de payer, assignation, notification du commandement de quitter les lieux, tentative d'expulsion) ;
- Informer clairement le locataire sur la procédure ;
- Lors de l'assignation, préciser au locataire l'intérêt de sa présence à l'audience ;
- Faire parvenir par voie électronique à la Direction Départementale des Territoires, les commandements de payer conformément à l'arrêté préfectoral n°2014-358-002 du 24 décembre 2014, l'assignation devant le tribunal au moins deux mois avant l'audience, le jugement et la notification du commandement de quitter les lieux.
- Notifier à la préfecture les procès verbaux de réquisition de la force publique ;
- Faire parvenir à la préfecture les suites données à l'octroi du CFP ;
- Participer aux travaux de la CCAPEX.

12 La commission de surendettement

- Donner suite aux demandes d'information de la CCAPEX lorsqu'elles portent sur des personnes nommément désignées ;
- Inviter le débiteur à prendre contact avec un travailleur social ;
- Participer aux travaux de la CCAPEX ;

13 Les maires, les présidents des EPCI dotés d'un PLH

L'association des maires de Tarn-et-Garonne (AMF82) :

- Informer les maires de l'examen en commission du dossier d'un de leurs administrés.

L'association des maires de Tarn-et-Garonne (AMF82) et le Grand Montauban Communauté d'Agglomération (GMCA), via les maires :

- Informer et conseiller les familles en difficulté sur les différentes aides existantes et les organismes et services susceptibles de les mettre en œuvre ;
- Informer et conseiller les propriétaires sur les dispositifs de prévention et le déroulement des procédures en les orientant le cas échéant vers l'ADIL, l'UNPI, le Conseil départemental ;
- Transmettre aux services compétents (CCAPEX, services sociaux du Conseil Départemental, Préfecture et Direction départementale des Territoires) toutes informations utiles sur la situation des ménages en difficulté dans le cadre des dispositifs de prévention des expulsions ;
- Rechercher des solutions pour le relogement des personnes défavorisées menacées d'expulsion sur le territoire communal, notamment dans le cadre de leur contingent réservataire de logements auprès des organismes HLM et, le cas échéant, dans le cadre des logements d'urgence ou des logements d'insertion privés dont ils auraient connaissance ;
- Participer (ou se faire représenter) aux travaux de la CCAPEX en fonction de la commune d'habitation du ménage dont le dossier est examiné.

2 Objectifs quantitatifs et qualitatifs

La charte de prévention des expulsions locatives a pour objectif de réduire, à terme, le nombre de procédures, commandement de payer, assignation, jugements de résiliation de bail et d'expulsions ainsi que le nombre de réquisitions et de concours de la force publique.

En 2015 le nombre d'assignation et de CQL est en recul. L'action partenariale devrait conduire à confirmer cette tendance. Pour autant la vulnérabilité financière des ménages face au logement est prégnante dans notre département. C'est la raison pour laquelle l'objectif quantitatif principal recherché sera de stabiliser le nombre d'assignations. Soit atteindre en moyenne, sur les 6 ans (la durée du plan), 400 assignations, et par effet mécanique :

200 CQL (environ -15%)

100 demandes de CFP (environ -18%)

50 octrois du CFP (environ -16%) avis CCAPEX

25 CFP effectifs (environ -20%)

Dans ce cadre, les signataires de la charte s'engagent :

- à rechercher des solutions amiables par un système de relances auprès des locataires débiteurs en difficulté avant l'engagement d'une procédure contentieuse ;
- à favoriser l'intervention précoce des dispositifs de solvabilisation mis en place pour le logement des personnes défavorisées, en informant les ménages sur leur existence et sur les moyens de saisine (FSL, commission de surendettement) et à proposer les mesures d'aide ou d'accompagnement de nature à résoudre les difficultés liées au logement ;
- à renforcer la coopération entre les bailleurs, notamment les bailleurs sociaux, et les services sociaux afin d'intervenir le plus en amont possible auprès des locataires ;
- à saisir ou à alerter le secrétariat de la commission de coordination des actions de prévention des expulsions (CCAPEX) lorsqu'ils ont connaissance d'une situation relevant des critères d'examen par cette commission, à collaborer à son bon fonctionnement et à tenir compte de ses avis et recommandations ;
- à fournir ensuite, au niveau de la phase contentieuse, une information aussi complète que possible permettant respectivement au juge, sur la demande de résiliation du bail, et au préfet, sur la demande de concours de la force publique, de statuer en toute connaissance de cause ;
- à favoriser, lorsque le maintien dans le logement n'est pas possible, le relogement ou la mutation (parc public) économique des ménages ou, à défaut, à les informer sur les dispositifs permettant un relogement ou un hébergement.
- à appliquer et respecter le règlement intérieur de la CCAPEX.
- à tenir compte des recommandations et avis de la CCAPEX

Ces mesures n'ont donc pas pour objet :

- ✓ de remettre en cause le droit des bailleurs d'engager une action contentieuse,
- ✓ d'interrompre ou d'allonger la durée des procédures.

3 Participation des maires

L'ordre du jour des réunions de la CCAPEX sera transmis par voie électronique à l'association des maires et présidents de communautés de Tarn-et-Garonne. Celle-ci se rapprochera des maires qui souhaitent être invités aux réunions de la commission de coordination des actions de prévention des expulsions locatives et de ses sous-commissions lorsque le dossier d'un de leurs administrés y est examiné.

4 Durée et indicateurs et suivi

1 Durée et révision de la charte

La présente charte entre en vigueur à compter du 1^{er} janvier 2017 pour la durée de vie du PDALHPD (6ans), soit jusqu'au 31 décembre 2022.

Elle pourra être modifiée ou révisée au terme d'une période plus courte si nécessaire, à l'initiative d'au moins un des signataires ou en cas de retrait de l'un d'entre eux, signifié par écrit au préfet et au président du Conseil Départemental.

2 Dispositif de pilotage et suivi

Le suivi de l'application de la charte et le bilan de l'ensemble des actions de prévention des expulsions locatives seront présentés chaque année en comité de pilotage du PDALHPD.

Le bilan sera réalisé à partir des indicateurs suivants (en distinguant parc public/parc privé) :

| Indicateurs | | | Organisme concerné |
|--|-------------|------------|---|
| nombre | Parc public | Parc privé | |
| Procédure contentieuse | | | |
| Impayés de loyers signalés à la CAF | | | CAF |
| Impayés de loyers signalés à la MSA | | | MSA |
| Suspensions d'aide au logement par la CAF | | | CAF |
| Suspensions d'aide au logement par la MSA | | | MSA |
| Commandements de payer signifiés | | | DDT |
| Citations en justice | | | DDT |
| Décisions de justice prononçant la résiliation du bail | | | Huissier/ADIL |
| Commandements de quitter les lieux | | | DDT |
| Demandes de concours force publique | | | Préfecture |
| Concours force publique accordé | | | Préfecture |
| Concours force publique effectif | | | Préfecture |
| Actions préventives | | | |
| Ménages menacés d'expulsion ayant contacté l'ADIL | | | ADIL |
| Ménages menacés d'expulsion ayant contacté la CNL | | | CNL |
| Propriétaires/Bailleurs ayant contacté l'ADIL | | | ADIL |
| Propriétaires/Bailleurs ayant contacté l'UNPI | | | UNPI |
| Apurement | | | |
| Plans d'apurement transmis à la CAF | | | CAF |
| Plans d'apurement transmis à la MSA | | | MSA |
| Enquêtes | | | |
| Diagnostic social et familial au stade de l'assignation | | | ADIL |
| Ménages suivis | | | Conseil départemental, CCAS, CIAS, UDAF ... |
| Accompagnement social | | | |
| Ménages suivis | | | Conseil départemental |
| Aide financière | | | |
| Aides FSL pour impayés de loyer sollicitées | | | CAF |
| Aides FSL pour impayés de loyer accordées | | | CAF |
| Relogement | | | |
| Relogements au motif économique réalisés pour des ménages en impayés de plus de 3 mois | | | Bailleurs publics |
| Demande recevable auprès de la CILS au motif "menacé d'expulsion". | | | DDT |
| Demandeurs "menacé d'expulsion" reconnus prioritaires CILS. | | | DDT |
| Ménages relogés par la CILS "menacé d'expulsion". | | | DDT |

| | | | |
|--|--|--|------|
| Saisines DALO au motif "menacé d'expulsion". | | | DDT |
| Requérants "menacé d'expulsion" reconnus prioritaires DALO. | | | DDT |
| Ménages relogés par la DALO "menacé d'expulsion" | | | DDT |
| Saisine CCAPEX | | | DDT |
| Hébergement | | | |
| Ménages menacés d'expulsion ou expulsés ayant saisi le SIAO. | | | SIAO |
| Ménages menacés d'expulsion ou expulsés hébergés dans une structure d'hébergement. | | | SIAO |

Chaque partenaire fera parvenir au plus tard le 31 mars de l'année suivante les données ci-dessus, au secrétariat de la CCAPEX.

3 Diffusion de la charte

La présente charte sera intégrée au PDALHPD applicable au 1er janvier 2017.
Elle sera diffusée auprès des signataires et sera mise en ligne sur le portail internet des services de l'État et sur le site contributif du PDALHPD.


4 Secrétariat

Le secrétariat de la commission est assuré par la Direction Départementale des Territoires à l'adresse suivante :

Direction départementale des territoires
Secrétariat de la CCAPEX
2, Quai de Verdun – B.P. 775
82013 MONTAUBAN Cedex
Mel
- : ddt-ccapex@tarn-et-garonne.gouv.fr

Fait à Montauban le **– 5 JUIN 2017**

Le préfet de Tarn-et-Garonne



Pierre BESNARD


Le président du Conseil départemental



Christian ASTRUC

| | |
|--|--|
| <p>La présidente de Tarn-et-Garonne Habitat Office public de l'habitat</p>  <p>Brigitte BAREGES</p> | <p>Le président de Promologis Entreprise sociale pour l'habitat</p>  <p>Philippe PACHEU</p> |
| <p>Le directeur général de Mésolia habitat Entreprise sociale pour l'habitat</p>  <p>Siège Social: 16 20 Rue Henri Expert 33082 BORDEAUX Cedex Tél: 05 56 11 50 50 - Fax: 05 56 39 41 75 www.mesolia.fr</p> <p>Emmanuel PICARD</p> | <p>Le directeur général de la S.A. des Chalets Entreprise sociale pour l'habitat</p> <p>SA DES CHALET 29 Bd Koenigs au 2 place Nadal CS 23148 - 31027 TOULOUSE Cedex 3 Tél. : 05.62.13.25.25 - Fax : 05.62.46.26.99 SA au capital de 4 611 310 € 660 802 844 RCS TOULOUSE</p>  <p>Jean-Paul COLTAT</p> |
| <p>Le directeur général de la S.A. Colomiers Habitat Entreprise sociale pour l'habitat</p>  <p>8, allée du Lauragais B.P. 70131 31772 COLOMIERS CEDEX Tél. 0 811 567 567 SIRET 630 802 262 08934 www.colomiers-habitat.fr</p>  <p>Philippe TRANTOU</p> | <p>Le directeur de Érilia Toulouse Entreprise sociale pour l'habitat</p>  <p>ERILIA Agence Toulouse Les Anthémis 6, Rue Xavier Darasse 31500 TOULOUSE Téléphone : 05 61 80 81 96 Télécopie : 05 61 20 45 66</p>  <p>Claude MINCK</p> |
| <p>Le directeur général de Patrimoine S.A. Languedocienne Entreprise sociale pour l'habitat</p>  <div data-bbox="370 1662 699 1787" style="border: 1px solid black; padding: 5px;"> <p>PATRIMOINE SA LANGUEDOCIENNE 5, Place de la Fayette Pascal BARRI CS 77711 31077 TOULOUSE CEDEX 4</p> </div> | |

La Direction
Le président de la Caisse d'Allocations
Familiales (CAF)



Michel SACOTT

Le directeur départemental de
la Banque de France



Jean-Michel CLAVIÉ

Le président de l'association des Maires et
des présidents de communautés de
Tarn-et-Garonne (AMF82)




Francis LABRUYERE

Le président délégué de la Mutualité Sociale
Agricole (MSA)



Yvon SARRAUTE

Pour les Huissiers de justice - la présidente
départementale



Marie MAUREL

La présidente du Grand Montauban
Communauté d'Agglomération



Brigitte BAREGES

Le président de l'Association Départementale
d'Information sur le Logement (ADIL)



José GONZALEZ

Le président de l'Union Départementale des
Associations Familiales (UDAF)



Xavier RENIER

22/24

La présidente du CCAS de la Ville de
Montauban



La Vice-Présidente
par délégation

Laurence PAGES

Laurence PAGES

Le président CCAS de la Ville de Moissac



Jean-Michel HENRYOT

Le président du CCAS de la Ville de
Caussade



Le Maire


Gérard HEBRARD

Le président du CCAS de la Ville de
Grisolles



Patrick MARTY

Le président du CCAS de la Ville de
Castelsarrasin



Jean-Philippe BESIERS

Le président du CIAS de deux Rives



Jean Michel BAYLET

Le Président du conseil
d'administration de Reliance82



Gérard MARRE

Jean-Claude CROISY

Le président de SOLiHA
Tarn-et-Garonne



Gilbert RAUST

Le président de l'union nationale de la
propriété immobilière de Tarn-et-Garonne
(UNPI82)



Michel GABACH

Le président de la Confédération Nationale
des Locataires (CNL82)

Laurie Ange Dilis

Lexique des sigles :

ADIL : Agence Départementale d'Information sur le Logement ;
AEB : Action Educative Budgétaire ;
AL : Aide au logement ;
APL : Aide personnalisée au Logement ;
ASLL : Accompagnement Social Lié au Logement ;
CAF : Caisse d'Allocations Familiales ;
CCAPEX : Commissions de Coordination des Actions de Prévention des Expulsions ;
CCAS : Centre Communal d'Action Sociale ;
CdP : Commandement de Payer ;
CEJ : Citation En Justice ;
CFP : Concours de la Force Publique ;
CIAS : Centre Intercommunal d'Action Sociale ;
CILS : Commission Interservice du Logement Social ;
CNL : Confédération Nationale des Locataires ;
CQL : Commandement de Quitter les Lieux ;
DALO : Droit Au logement Opposable ;
DDT : Direction Départementale des Territoires ;
FSL : Fonds de Solidarité pour le Logement ;
HLM : Habitation à Loyer Modéré ;
MASP : Mesure d'Accompagnement Social Personnalisé ;
MJAGBF : Mesure Judiciaire d'Aide à la Gestion du Budget Familial ;
MSA : Mutualité Sociale Agricole ;
PDALHPD : Plan Départemental d'Action pour le Logement et l'Hébergement des personnes défavorisées ;
SIAO : Service Intégré d'Accueil et d'Orientation ;
SOLiHA : SOLidaires pour l'HABitat ;
UDAF : Union Départementale des Associations Familiales ;
UNPI : Union Nationale de la Propriété Immobilière.

Préfecture de Tarn-et-Garonne

82-2017-07-10-001

**AFR DE VERDUN SUR GARONNE -
RENOUVELLEMENT DES MEMBRES DU BUREAU**

*Association foncière de remembrement de la commune de Verdun sur Garonne
Renouvellement des membres du bureau*

PRÉFET DE TARN-ET-GARONNE

DIRECTION DE LA CITOYENNETÉ
ET DE LA LÉGALITÉ

Bureau des collectivités locales

AP n°

**ASSOCIATION FONCIÈRE DE REMEMBREMENT
DE LA COMMUNE DE VERDUN SUR GARONNE**

RENOUVELLEMENT DES MEMBRES DU BUREAU

Le préfet de Tarn et Garonne,
Chevalier de l'Ordre National du Mérite

VU le code rural dans sa version antérieure au 1^{er} janvier 2006 et notamment l'article R.133-3 ;

VU l'ordonnance n° 2004-632 du 1^{er} juillet 2004 relative aux associations syndicales de propriétaires et le décret n°2006-504 du 3 mai 2006 pris pour son application ;

VU l'arrêté préfectoral n° 84-387 du 26 mars 1984 portant création de l'association foncière de remembrement (AFR) de la commune de Verdun sur Garonne ;

VU l'arrêté préfectoral n° 2010-325 du 23 février 2010 portant renouvellement des membres du bureau de l'AFR de Verdun sur Garonne ;

VU l'arrêté préfectoral n° 2011-146-005 du 26 mai 2011 fixant le nombre de propriétaires membres du bureau ;

VU la délibération du conseil municipal de la commune de Verdun sur Garonne en date du 18 avril 2017 ;

VU les propositions de la chambre d'agriculture de Tarn-et-Garonne en date du 29 mai 2017 ;

Attendu qu'il convient de procéder au renouvellement des membres du bureau de cette association ;

ARRETE

Article 1er : Sont nommés membres du bureau de l'association foncière de remembrement de la commune de Verdun sur Garonne pour une durée de six ans :


- Le maire de Verdun sur Garonne ou un conseiller municipal désigné par lui ;

- Quatre propriétaires désignés par le conseil municipal :
 - M. LAMOUREUX Michel,
 - M. LENA Alain,
 - M. DEMOT Philippe,
 - M. SABATIE Olivier.
- Quatre propriétaires désignés par la chambre d'agriculture :
 - M. BOURNAUD Yannick,
 - M. SOTTERO Serge,
 - M. OURLIAC Patrick,
 - M. VALETTE Christian.
- Le délégué du directeur départemental des territoires

Article 3 : Le secrétaire général de la préfecture de Tarn-et-Garonne, le maire de la commune de Verdun sur Garonne sont chargés chacun en ce qui le concerne de l'exécution du présent arrêté qui sera publié au recueil des actes administratifs de la préfecture du Tarn-et-Garonne.

Fait à Montauban, le 10 JUL. 2017

Le préfet,



Pierre BESNARD

Préfecture de Tarn-et-Garonne

82-2017-07-04-006

Annexes arrêté interpréfectoral n° 82-2017-07-04-005

Annexes de l'arrêté inter-préfectoral DUP captages de la commune de Penne

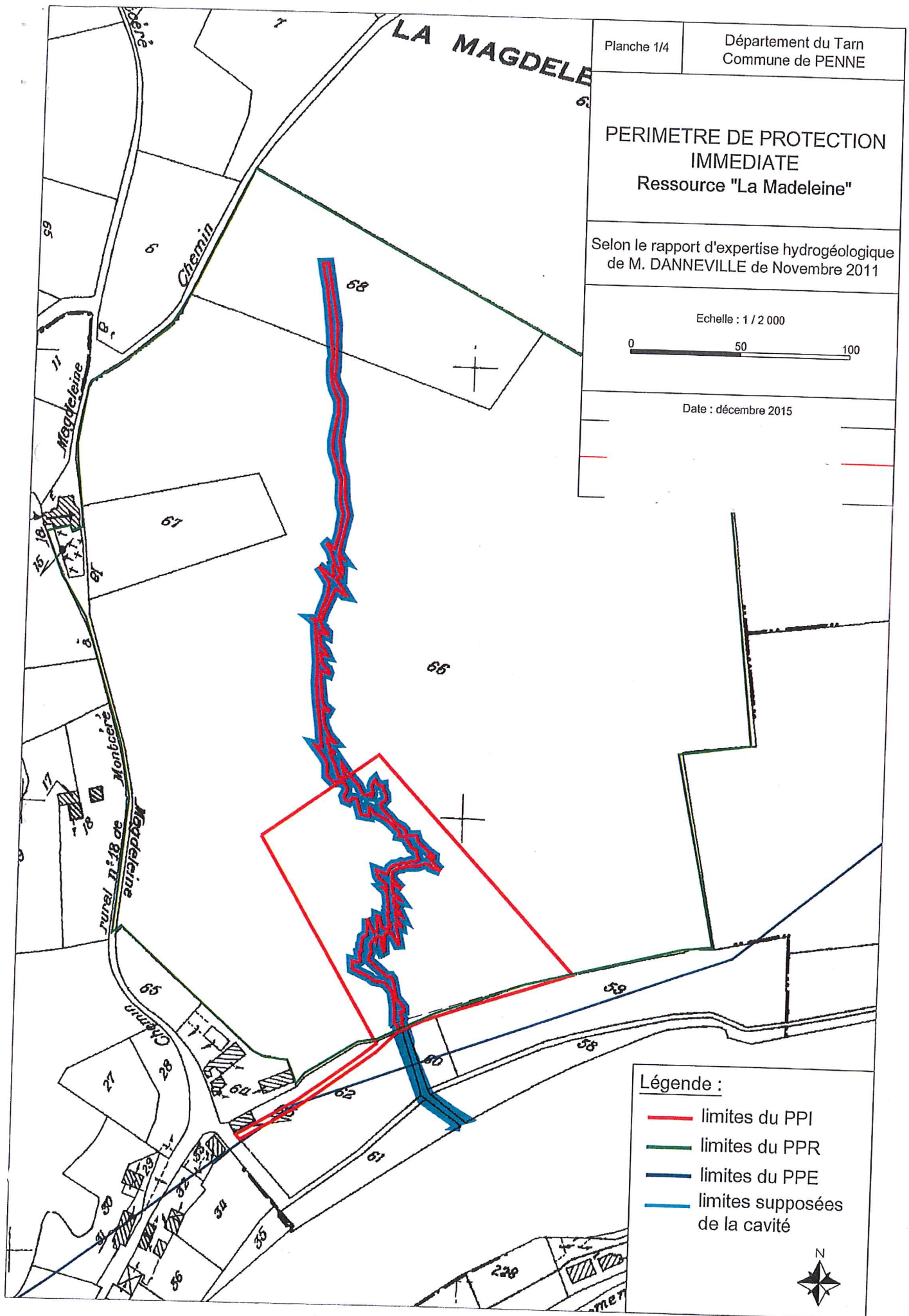


Planche 1/4

Département du Tarn
Commune de PENNE

**PERIMETRE DE PROTECTION
IMMEDIATE
Ressource "La Madeleine"**

Selon le rapport d'expertise hydrogéologique
de M. DANNEVILLE de Novembre 2011

Echelle : 1 / 2 000



Date : décembre 2015

Légende :

- limites du PPI
- limites du PPR
- limites du PPE
- limites supposées de la cavité



| Références ETAT PARCELLAIRE | | | | | | | | | | |
|--|-----------------------|----------------------|------------------|------------------------|---|---------------------------|--|----------------------------------|--|--|
| PERIMETRE de PROTECTION IMMEDIATE | | | | | Commune de PENNE (81) | | | | | |
| Point d'eau : Captage de La Madeleine | | | | | | | | | | |
| Indications cadastrales | | | | | | | | | | |
| N° communal | Commune Lieu-dit | Section et N° cadas. | Nature et classe | Surface de la parcelle | Etat civil | Date et lieu de naissance | Surface à acquérir | Surface restante au propriétaire | | |
| K00013 | PENNE La Madeleine | AY 66 | BT 03 | 7 ha 91 a 65 ca | Propriétaire: Mme KEAN/GILLIAN Audrey chez SCP Lacazedieu - Albouy 12bis avenue Charlys de Gaulle - BP 172 | 06/05/1943 99 LONDRES | 0 ha 87 a 43 ca en PPI cavité naturelle souterraine en PPI | 7 ha 04 a 22 ca en PPR | | |
| K00013 | PENNE La Madeleine | AY 68 | BT 03 | 0 ha 75 a 93 ca | 81. 304 GRAULHET Idem AY 66 | Royaume-Uni idem | "emprise volumique à acquérir par Mairie" 0 ha 00 a 00 ca en PPI cavité naturelle souterraine en PPI | 0 ha 75 a 93 ca en PPR | | |
| Voies, chemins, routes, ruisseaux (service, ruraux, communaux, départementaux) | | | | | | | | | | |
| Chemin privé conduisant à l'entrée de la grotte | | | | | | | | | | |
| | | | | | | | 0 ha 03 a 59 ca en PPI | | | |
| | | | | | | | 0 ha 91 a 02 ca | | | |
| | | | | | | | + cavité naturelle | | | |

Surface totale du PPI =

0 ha 91 a 02 ca
+ cavité naturelle

Commune : 81206
Penne

MODIFICATION DU PARCELLAIRE CADASTRAL
D'APRES UN EXTRAIT DU PLAN CADASTRAL (DGFIP)

Cachet du rédacteur du document :

Numéro d'ordre du document d'arpentage
Document vérifié et numéroté le
A
Par

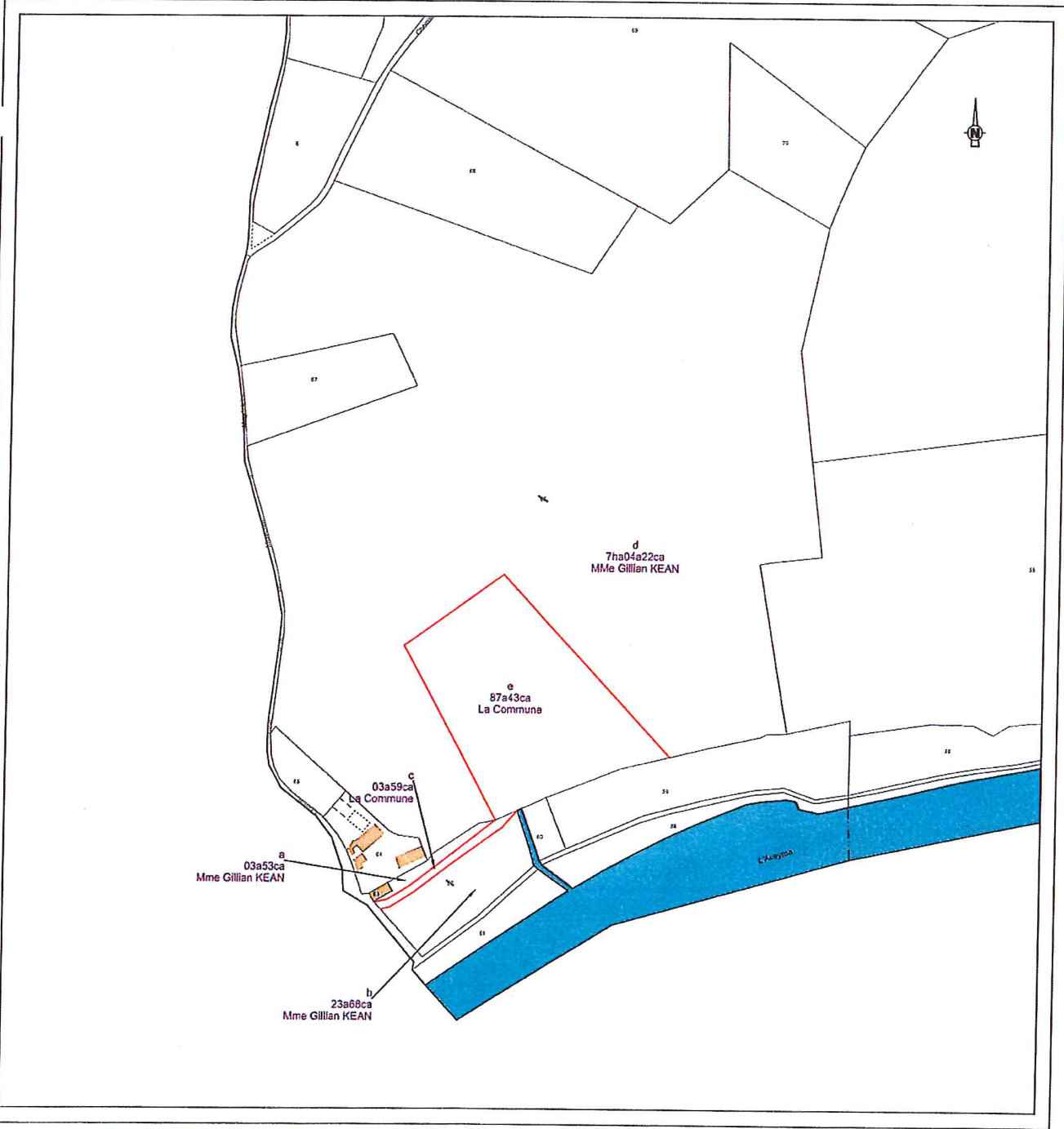
Document dressé par
Grégory DELCROS
à ALBI
Date 07/10/2015
Signature :

Section : AY
Feuille(s) : 01
Qualité du plan : régulier <20/03/80

Echelle d'origine : 1/2000
Echelle d'édition : 1/2000
Date de l'édition : 01/01/1986

PERIMETRE DE PROTECTION IMMEDIATE
EN SURFACE

(1) Rayer les mentions inutiles. La formule A n'est applicable que dans le cas d'une esquisse (plan rénové par voie de mise à jour) et de la formule B les propriétaires peuvent avoir effectué eux-mêmes le piquetage.
(2) Qualité de la personne agréée (géomètre expert, inspecteur, géomètre ou technicien retraité du cadastre, etc...)
(3) Préciser les noms et qualités du signataire s'il est différent du propriétaire (mandataire, avocat représentant qualifié de l'autorité et propriétaire).



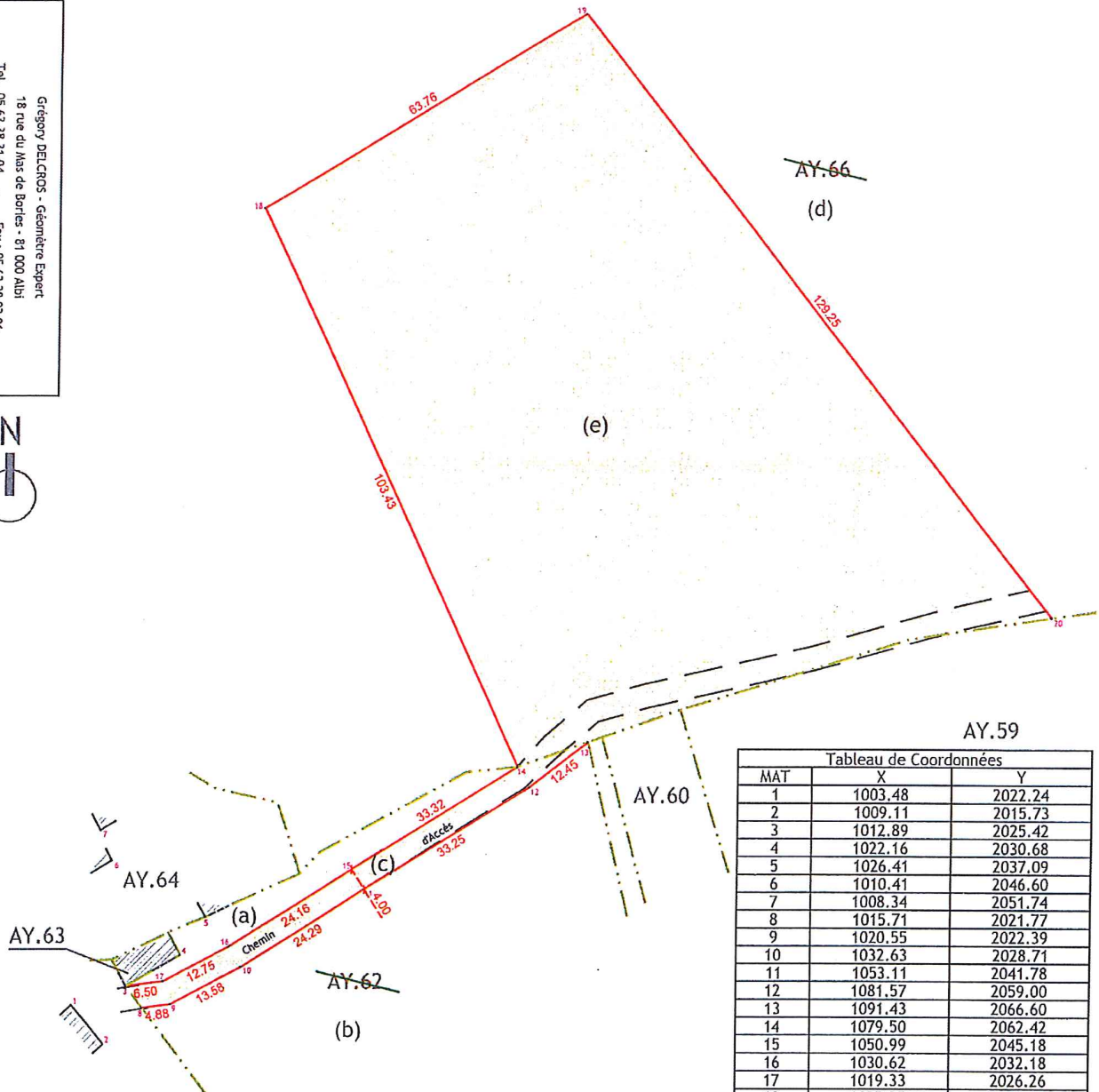
PROJET DE DIVISION

PROPRIETE DE Mme Gillian KEAN

| Modification du Parcellaire Cadastral | | | | | |
|---------------------------------------|-----------------------|------------------------|-----------------------|-----------------------|---------------------|
| Situation Ancienne | | Situation Nouvelle | | | |
| Nom Propriétaires | Numéros des parcelles | Désignation provisoire | Contenance Cadastrale | Numéros des parcelles | Noms Propriétaires |
| Succession Mme Gillian KEAN | AY.62 | a | 3a53ca | AY.62p | Succession Mme KEAN |
| | | b | 23a68ca | AY.62p | Succession Mme KEAN |
| | | c | 3a59a | AY.62p | La Commune de Penne |
| | AY.66 | d | 7ha04a22ca | AY.66p | Succession Mme KEAN |
| | | e | 87a43ca | AY.66p | La Commune de Penne |

axiap
société agréée sur l'arpentage et l'aménagement des parcelles

Grégory DELCROS - Géomètre Expert
18 rue du Mas de Borles - 81 000 Albi
Tel. 05 63 38 31 04 - Fax : 05 63 38 93 96
Email : contact@axiap.fr



AY.59

| Tableau de Coordonnées | | |
|------------------------|---------|---------|
| MAT | X | Y |
| 1 | 1003.48 | 2022.24 |
| 2 | 1009.11 | 2015.73 |
| 3 | 1012.89 | 2025.42 |
| 4 | 1022.16 | 2030.68 |
| 5 | 1026.41 | 2037.09 |
| 6 | 1010.41 | 2046.60 |
| 7 | 1008.34 | 2051.74 |
| 8 | 1015.71 | 2021.77 |
| 9 | 1020.55 | 2022.39 |
| 10 | 1032.63 | 2028.71 |
| 11 | 1053.11 | 2041.78 |
| 12 | 1081.57 | 2059.00 |
| 13 | 1091.43 | 2066.60 |
| 14 | 1079.50 | 2062.42 |
| 15 | 1050.99 | 2045.18 |
| 16 | 1030.62 | 2032.18 |
| 17 | 1019.33 | 2026.26 |
| 18 | 1035.25 | 2155.90 |
| 19 | 1089.96 | 2188.64 |
| 20 | 1170.58 | 2087.63 |

ECHELLE
1/1000

| | |
|----------------------|----------|
| dressé le 07/10/2015 | |
| N° dossier | 2015-196 |

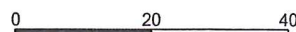
--- Application cadastrale (figuratif et sans valeur juridique).
— Limite divisoire

Les contenances (...a...) ont été calculées par digitalisation et ne sont pas réelles.
Système de coordonnées x,y indépendant.
Ce plan n'a pas fait l'objet de bornage contradictoire.

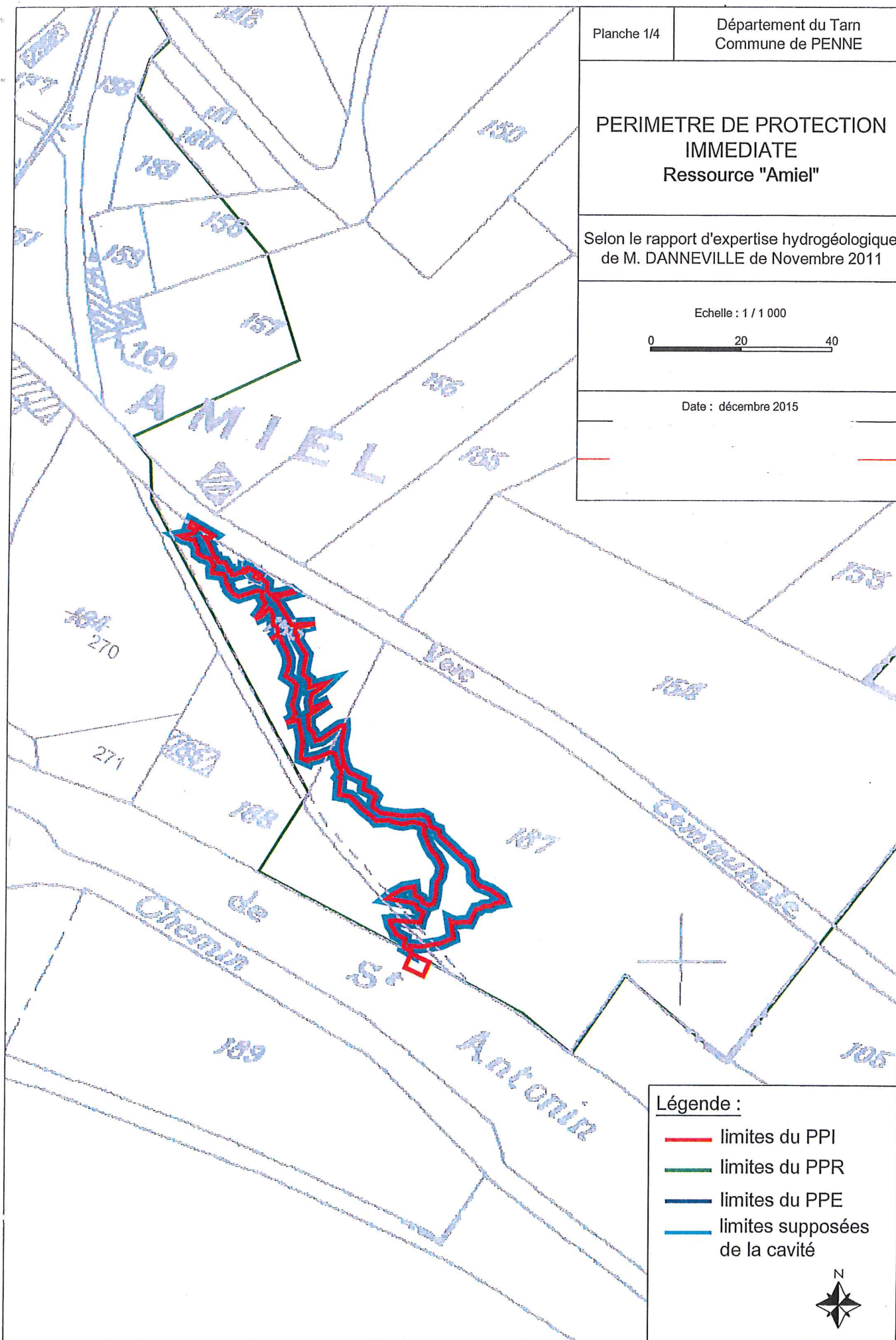
**PERIMETRE DE PROTECTION
IMMEDIATE
Ressource "Amiel"**

Selon le rapport d'expertise hydrogéologique
de M. DANNEVILLE de Novembre 2011

Echelle : 1 / 1 000



Date : décembre 2015



Légende :

-  limites du PPI
-  limites du PPR
-  limites du PPE
-  limites supposées de la cavité



Département du TARN

Commune de PENNE

Section BE - " Amiel " - n° 186

Propriété Mme. M. CASSAGNE Hervé

Plan de Division

1/250

Propriété

CASSAGNE

(A)

surplus

Voie Communale

n° 3

Propriété

Propriété (156)

ANDRIEU

(A) : partie cédée à La Commune

(pour périmètre de protection du captage)

parcelle BE - ...- contenance cadastrale : 0 a. 16

Propriété (157)

GIBELIN-VERMEULEN

G. BOBO Géomètre-Expert 35, Boulevard Gambetta 81600 GAILLAC - Nov. 2012 - 32079

[Handwritten signature and stamp]

| Références ETAT PARCELLAIRE | | | | | | | | | |
|--|-------------------------|--------------------------|---------------------|---------------------------|---|------------------------------|--|------------------------------------|----------|
| PERIMETRE de PROTECTION IMMEDIATE Point d'eau : Captage d'Amiel | | | | | PENNE (81) | | | | |
| N° communal | Indications cadastrales | | | | Propriétaires | | | Surfaces | |
| | Commune Lieu-dit | Section et N° cadast. | Nature et classe | Surface de la parcelle | Etat civil | Date et lieu de naissance | Surface à acquérir | Surface restante au propriétaire | |
| | PENNE Amiel | BE 186 | | 0 ha 12 a 35 ca | Propriétaires: M. CASSAGNE Hervé 2 impasse Maurice Utrillo 82200 MONTAUBAN | - | 0 ha 00 a 03 ca bâtiment existant en PPI <i>16 ca (dont bâtiment) en cours d'acquisition par la commune</i> cavité naturelle souterraine en PPI | 0 ha 12 a 33 ca | - en PPR |
| | PENNE Amiel | BE 188 | | 0 ha 12 a 22 ca | Propriétaire: M. CASSAGNE Hervé 2 impasse Maurice Utrillo 82200 MONTAUBAN | - | 0 ha 00 a 00 ca en PPI cavité naturelle souterraine en PPI "emprise volumique à acquérir par Mairie" | 0 ha 09 a 10 ca 0 ha 03 a 12 ca | - en PPR |
| | PENNE Amiel | BE 187 | | 0 ha 49 a 65 ca | Propriétaires: M. CASSAGNE Hervé 2 impasse Maurice Utrillo 82200 MONTAUBAN | - | 0 ha 00 a 00 ca en PPI cavité naturelle souterraine en PPI "emprise volumique à acquérir par Mairie" | 0 ha 49 a 65 ca | - en PPR |
| Voies, chemins, routes, ruisseaux (service, ruraux, communaux, départementaux) | | | | | | | | | |
| Routes départementale n°115 | | | | | | | | | |
| | | | | | | | 0 ha 00 a 14 ca | en PPI | |

Surface totale du "PPI surface" = 0 ha 00 a 17 ca + cavité naturelle

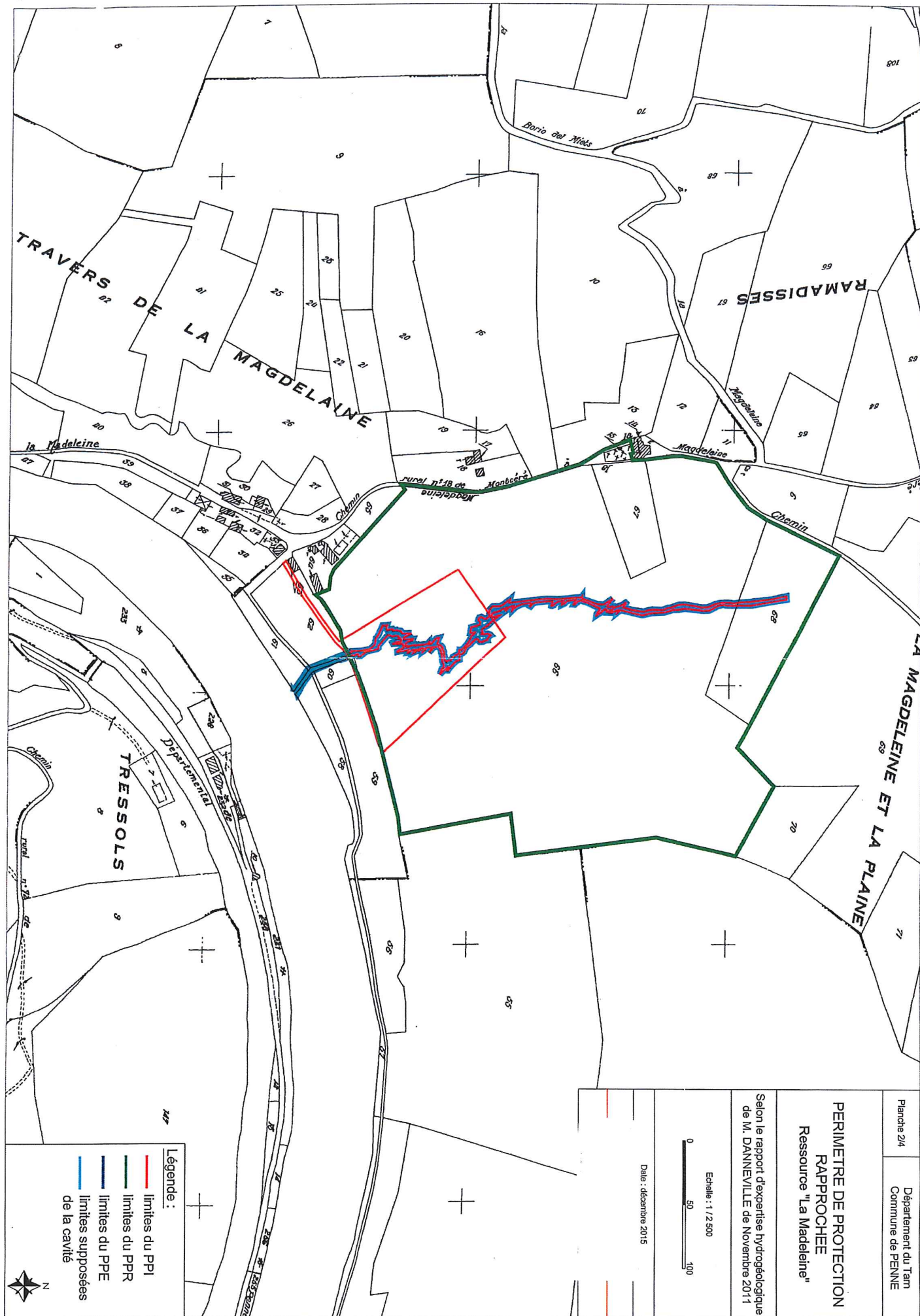


Planche 2/4
 Département du Tarn
 Commune de PENNE

**PERIMETRE DE PROTECTION
 RAPPROCHEE
 Ressource "La Madeleine"**

Selon le rapport d'expertise hydrogéologique
 de M. DANNEVILLE de Novembre 2011

Echelle : 1 / 2 500
 0 50 100

Date : décembre 2015

Légende :

- limites du PPI
- limites du PPR
- limites du PPE
- limites supposées de la cavité



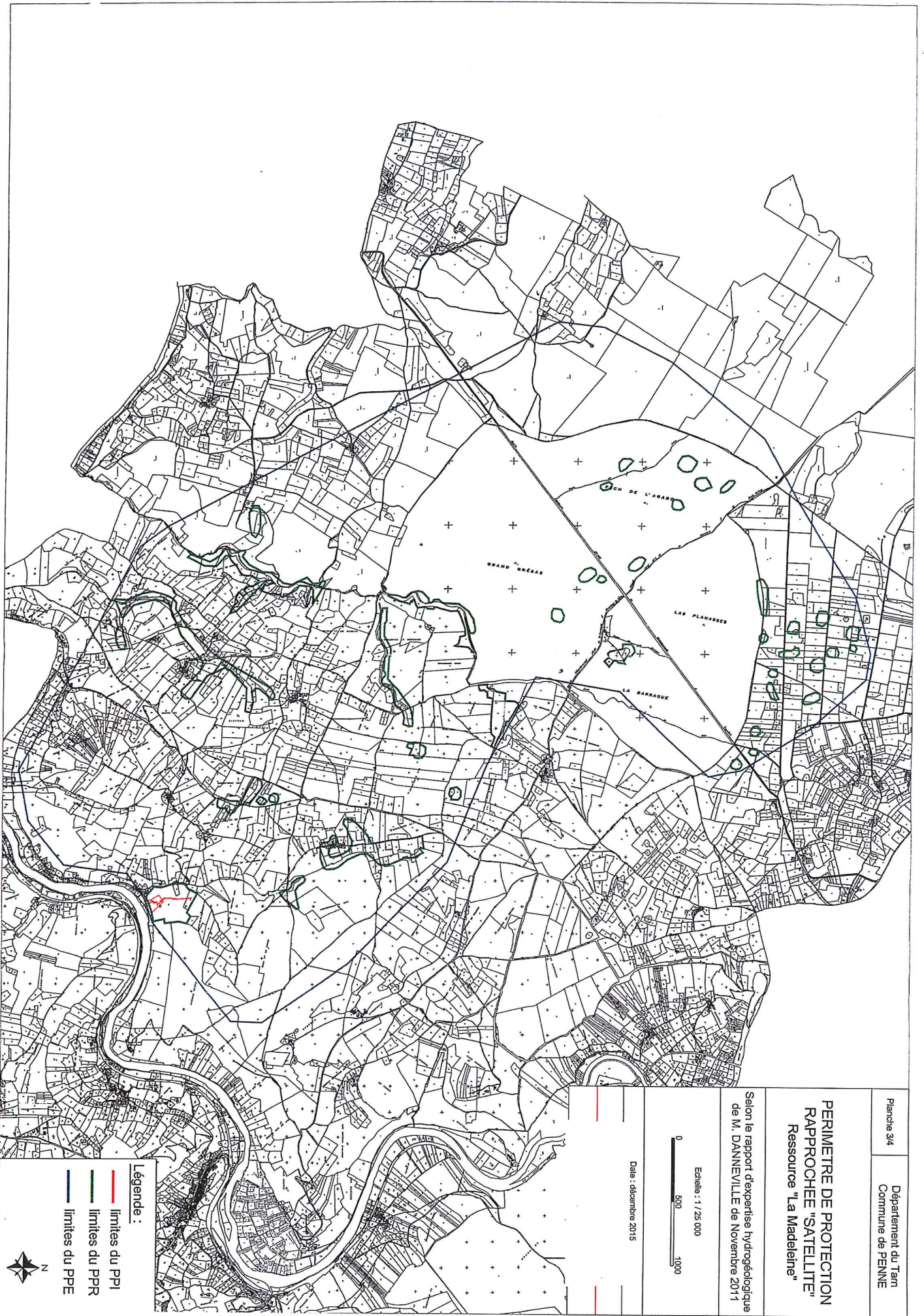


Planche 3/4

Département du Tarn
Commune de PENNE

**PERIMETRE DE PROTECTION
RAPPROCHEE "SATELLITE"
Ressource "La Madeleine"**

Selon le rapport d'expertise hydrogéologique
de M. DANNEVILLE de Novembre 2011

Echelle : 1 / 25 000



Date : décembre 2015

Légende :

- limites du PPI
- limites du PPR
- limites du PPE



| PERIMETRE de PROTECTION RAPPROCHEE | | | | | | | Références ETAT PARCELLAIRE | |
|--|----------------------------------|--------------------------|---------------------|---------------------------|---|---|--|-----------------------------|
| Point d'eau : Captage de La Madeleine | | | | | | | Commune de PENNE (81) | |
| Indications cadastrales | | | | Propriétaires | | | Surfaces | |
| N° communal | Commune Lieu-dit | Section et N° cadast. | Nature et classe | Surface de la parcelle | Etat civil | Date et lieu de naissance | Surface soumise à servitudes | Surface libre de servitudes |
| K00013 | PENNE La Madeleine | AY 66 | BT 03 | 7 ha 91 a 65 ca | Propriétaire : Mme KEAN/GILLIAN Audrey Travers de la Madeleine 81140 PENNE | 06/03/1943 99 LONDRES Royaume-Uni | 7 ha 04 a 22 ca en PPR et : 0 ha 87 a 43 ca en PPI PPI en surface + cavité naturelle souterraine "emprise volumétrique à acquérir par Mairie" | - |
| K00013 | PENNE La Madeleine | AY 68 | BT 03 | 0 ha 75 a 93 ca | Idem AY 66 | | 0 ha 75 a 93 ca en PPR et : 0 ha 00 a 00 ca en PPI PPI en surface + cavité naturelle souterraine "emprise volumétrique à acquérir par Mairie" | - |
| | PENNE La Madeleine | AY 67 | | 0 ha 30 a 92 ca | Propriétaire : PICARDAT Jean François 2 Impasse des Boutons d'or 31270 Villeneuve Tolosane | | 0 ha 30 a 92 ca en PPR | - |
| | PENNE Travers de La Madeleine | BW 15 | crémillère | 0 ha 02 a 27 ca | Propriétaire : Commune de PENNE Mairie 81140 PENNE | - | 0 ha 02 a 27 ca en PPR | - |
| Voies, chemins, routes, ruisseaux (service, ruraux, communaux, départementaux) | | | | | | | 0 ha 03 a 49 ca en PPR | |
| Chemin rural n°18 de Moncéry à La Madeleine | | | | | | | | |
| Surface totale du PPR = 8 ha 16 a 83 ca | | | | | | | dont 0 ha 87 a 43 ca également en PPI | |

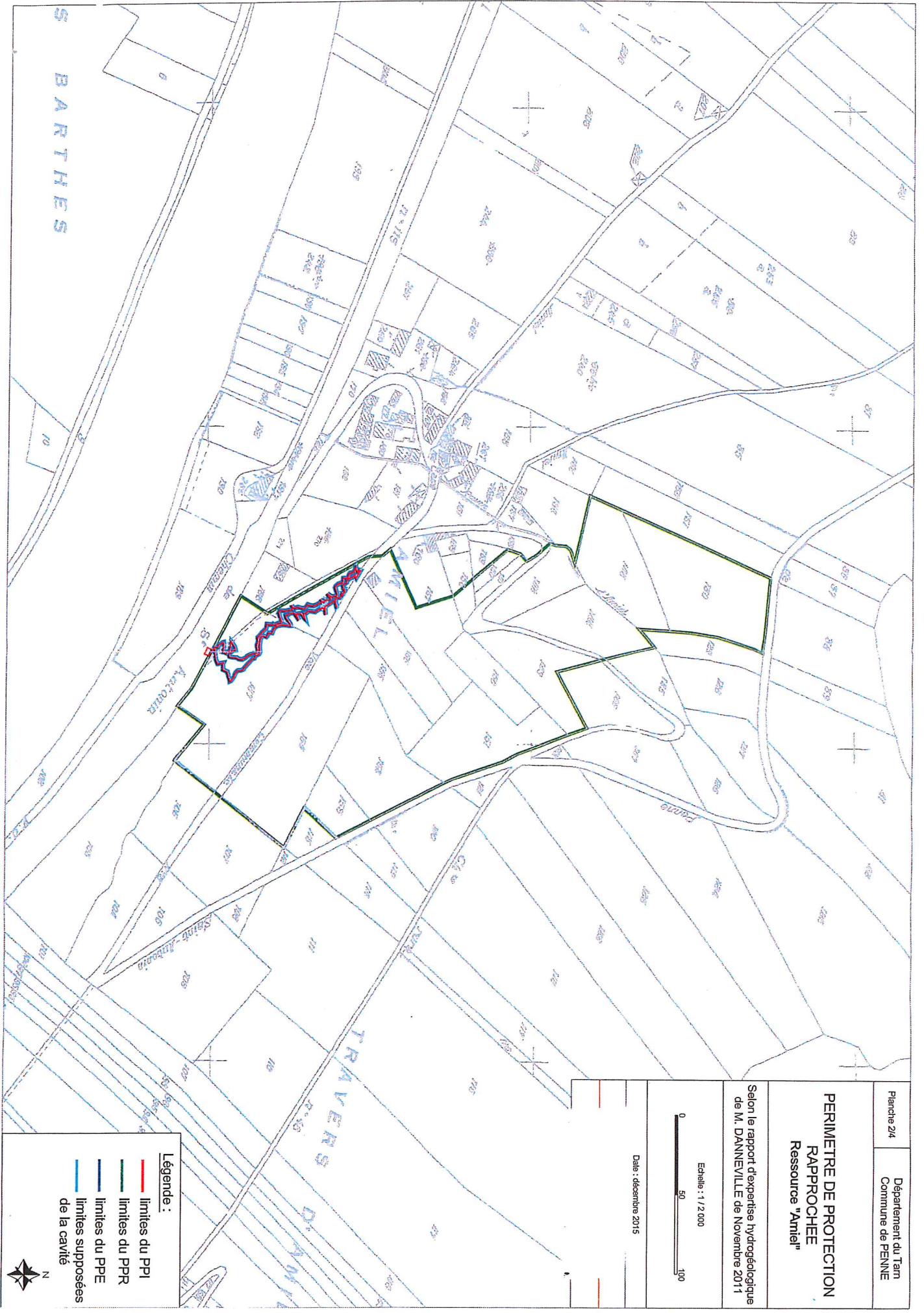
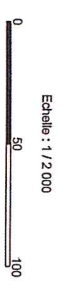


Planche 2/4
 Département du Tarn
 Commune de PENNE

**PERIMETRE DE PROTECTION
 RAPPROCHEE
 Ressource "Amiel"**

Selon le rapport d'expertise hydrogéologique
 de M. DANNEVILLE de Novembre 2011



Date : décembre 2015

Légende :

- limites du PPI
- limites du PPR
- limites du PPE
- limites supposées de la cavité

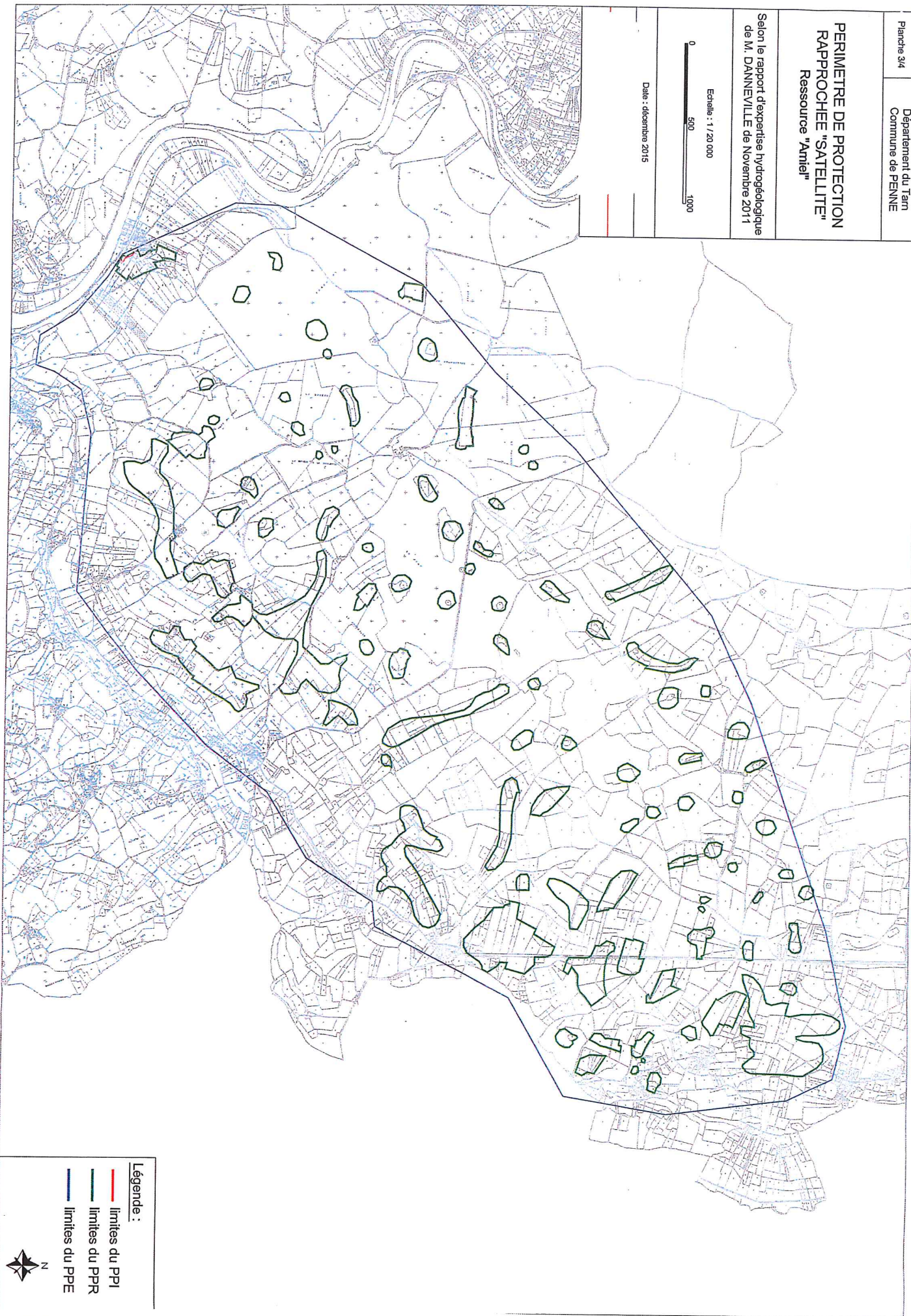
**PERIMETRE DE PROTECTION
RAPPROCHEE "SATELLITE"
Ressource "Amiel"**

Selon le rapport d'expertise hydrogéologique
de M. DANNEVILLE de Novembre 2011

Echelle : 1 / 20 000



Date : décembre 2015



Légende :

-  limites du PPI
-  limites du PPR
-  limites du PPE



| PERIMETRE de PROTECTION RAPPROCHEE | | | | Références ETAT PARCELLAIRE | | | | |
|------------------------------------|---------------------|-------------------------|------------------|-----------------------------|---|--|---|-----------------------------|
| Point d'eau : Captage d'AMIEI | | | | Commune de PENNE (81) | | | | |
| Indications cadastrales | | | | Propriétaires | | | | |
| N° communal | Commune Lieu-dit | Section et N° cadas. | Nature et classe | Surface de la parcelle | Etat civil | Date et lieu de naissance | Surface soumise à servitudes | Surface libre de servitudes |
| | PENNE Amiel | BE 187 | | 0 ha 49 a 65 ca | Propriétaires: M. CASSAGNE Hervé 2 Impasse Maurice Utrillo 82200 MONTAUBAN | - | 0 ha 49 a 65 ca en PPR et: 0 ha 00 a 00 ca en PPI | - |
| | PENNE Amiel | BE 186 | | 0 ha 12 a 35 ca | Propriétaires: M. CASSAGNE Hervé 2 Impasse Maurice Utrillo 82200 MONTAUBAN | 26/06/1945 Montauban | 0 ha 12 a 33 ca en PPR et: 0 ha 00 a 03 ca en PPI cavité naturelle souterraine "emprise volumique à acquérir par Mairie" | 0 ha 09 a 10 ca |
| | PENNE Amiel | BE 188 | | 0 ha 12 a 22 ca | Propriétaires: M. CASSAGNE Hervé 2 Impasse Maurice Utrillo 82200 MONTAUBAN | - | 0 ha 03 a 12 ca en PPR et: 0 ha 00 a 00 ca en PPI cavité naturelle souterraine "emprise volumique à acquérir par Mairie" | - |
| | PENNE Amiel | BE 130 | | 0 ha 30 a 92 ca | Propriétaires: M. JACOB DE NAUROIS Baptiste Amiel 81140 PENNE | - | 0 ha 30 a 92 ca en PPR | - |
| | PENNE Amiel | BE 140 | T 03 | 0 ha 02 a 34 ca | Propriétaires: M. LAURENS Serge, Jean, Marcelin époux GUINTARD Jacqueline chez Drouillard 17240 MOSNAAC | 15/09/1938 82 St Antonin Noble Val | 0 ha 02 a 34 ca en PPR | - |
| | PENNE Amiel | BE 141 | T 03 | 0 ha 02 a 56 ca | Propriétaires: Mme DWAYWLE Meenshi Amiel 81140 PENNE | 18/03/1981 DELHI | 0 ha 02 a 56 ca en PPR | - |
| | PENNE Amiel | BE 142 | BT 03 | 0 ha 13 a 65 ca | Idem BE 140 | | 0 ha 13 a 65 ca en PPR | - |

| PENNIMETRE de PROTECTION RAPPROCHEE | | | | | | | Commune de PENNE (81) | |
|-------------------------------------|----------------|----------------------|---------------------|---|---|---|------------------------------|-----------------------------|
| Point d'eau : Captage d'AMIEL | | | | | | | Surfaces | |
| Indicateurs cadastrales | | | | Propriétaires | | | | |
| N° communal | Commune | Section et N° cadas. | Nature et classe | Surface de la parcelle | Etat civil | Date et lieu de naissance | Surface soumise à servitudes | Surface libre de servitudes |
| L00140 | PENNE Amiel | BE 143 | L 01/pacage | 0 ha 25 a 85 ca | Idem BE 140 | | 0 ha 25 a 85 ca en PPR | - |
| A00045 | PENNE Amiel | BE 144 | L 02/Friche | 0 ha 21 a 00 ca | Propriétaire : M. ANDRIEU Nicolas, Gilbert, Michel Bougnol 81310 PEYROLE | 24/11/1962 81 Mazamet | 0 ha 21 a 00 ca en PPR | - |
| A00045 | PENNE Amiel | BE 149 | BT 03 | 0 ha 20 a 85 ca | Idem BE 144 | | 0 ha 20 a 85 ca en PPR | - |
| A00045 | PENNE Amiel | BE 153 | BT 03 | 0 ha 08 a 91 ca | Idem BE 144 | | 0 ha 08 a 91 ca en PPR | - |
| A00045 | PENNE Amiel | BE 156 | L 01/pacage | 0 ha 17 a 95 ca | Idem BE 144 | | 0 ha 19 a 95 ca en PPR | - |
| GO0126 | PENNE Amiel | BE 150 | BT 03 | 0 ha 12 a 82 ca | Propriétaire : Mme GIBELIN Monique Andrée Lisette Res. Artois - 7 rue de Jardard 81000 ALBI | 06/01/1945 Haldensleben Allemagne | 0 ha 12 a 82 ca en PPR | - |
| GO0126 | PENNE Amiel | BE 151 | BT 03 | 0 ha 29 a 90 ca | Idem BE 150 | | 0 ha 29 a 90 ca en PPR | - |
| GO0126 | PENNE Amiel | BE 157 | Sois L 01/pacage | 0 ha 32 a 25 ca 0 ha 02 a 25 ca 0 ha 30 a 00 ca | Idem BE 150 | | 0 ha 21 a 74 ca en PPR | 0 ha 10 a 51 ca |
| GO0126 | PENNE Amiel | BE 158 | T 03 | 0 ha 05 a 63 ca | Idem BE 150 | | 0 ha 02 a 22 ca en PPR | 0 ha 03 a 41 ca |
| GO0126 | PENNE Amiel | BE 152 | | 0 ha 28 a 78 ca | Propriétaire : Mme DELON Delphine "Barcazes" 81140 PENNE | 03/07/1973 Fontainebleau | 0 ha 28 a 78 ca en PPR | - |
| TO0052 | PENNE Amiel | BE 154 | L 01/pacage | 0 ha 46 a 49 ca | Propriétaire/division : Mme THEYE Josée, Alice, Marcelle épse GASQUERES Roger La Fine - chemin d'Armentieux - La Pis 33230 LADEVÈZE-VILLE | 03/12/1927 32 Ladeveze- Ville | 0 ha 46 a 49 ca en PPR | - |
| TO0052 | PENNE Amiel | BE 155 | L 01/pacage | 0 ha 16 a 22 ca | Propriétaire/succession : M. GASQUERES Roger 81140 PENNE | 13/10/1926 62 Bruay/la Bussière | 0 ha 16 a 22 ca en PPR | - |

| PERIMETRE de PROTECTION RAPPROCHEE | | | | Commune de PENNE (81) | | | | |
|--|---------------------|--------------------------|------------------|--|---|------------------------------|--|-----------------------------|
| Point d'eau : Captage d'AMIEL | | | | Surfaces | | | | |
| Indications cadastrales | | | Propriétaires | | | | | |
| N° communal | Commune Lieu-dit | Section et N° cadast. | Nature et classe | Surface de la parcelle | Etat civil | Date et lieu de naissance | Surface soumise à servitudes | Surface libre de servitudes |
| Voies, chemins, routes, ruisseaux (service, ruraux, communaux, départementaux) | | | | | | | | |
| | | | total des 3 | 0 ha 19 a 64 ca 0 ha 09 a 45 ca 0 ha 03 a 55 ca 0 ha 06 a 64 ca | parcelles desservies : BE 154 à 157 parcelles desservies : BE 151 à 153 parcelles desservies : BE 141 à 150 | | 0 ha 19 a 64 ca en PPR 0 ha 09 a 45 ca en PPR 0 ha 03 a 55 ca en PPR 0 ha 06 a 64 ca en PPR | |
| | | | | 0 ha 00 a 84 ca | | | 0 ha 00 a 84 ca en PPR | |
| | | | | Surface totale du PPR = 4 ha 09 a 42 ca | | et | | 0 ha 00 a 03 ca en PP |

| PERIMETRE de PROTECTION RAPPROCHEE SATELLITE | | | | | | | Commune de PENNE (81) | | |
|--|---------------------------|----------------------|--|--|---|-----------------------------|------------------------------|-----------------------------|--|
| Point d'eau : Captage de La Madeleine | | | | | | | Surfaces | | |
| Indications cadastrales | | | Propriétaires | | | | | | |
| N° communal | Commune et lieu-dit | Section et N° cadas. | Nature et Classe | Surface | Etat civil | Date et lieu de naissance | Surface soumise à servitudes | Surface libre de servitudes | |
| PENNE DU TARN - SECTION AB | | | | | | | | | |
| +00067 | PENNE Puech de l'Agard | AB 13 | BT 03 | 142 ha 92 a 40 ca | Propriétaires: VENAMIRO Le Tigou 81500 GIROUSSENS | | 5 ha 27 a 40 ca en PPRS | 137 ha 65 a 00 ca | |
| +00067 | PENNE Les Planassas | AB 1 | BT 03 | 106 ha 39 a 20 ca | Idem AB 13 | | -35 ha 63 a 08 ca en PPRS | 142 ha 02 a 28 ca | |
| +00082 | PENNE La Barraque | AB 2 | BT 03 | 84 ha 29 a 05 ca | Propriétaire: SCIVICKING chez M. Claude LAVAL 430 chemin des Palanques 82170 BESSENS | | 0 ha 59 a 59 ca en PPRS | 83 ha 69 a 46 ca | |
| +00082 | PENNE La Barraque | AB 4 | BT 03 | 0 ha 26 a 28 ca | Idem AB 2 | | 0 ha 26 a 28 ca en PPRS | - | |
| +00082 | PENNE La Barraque | AB 5 | L02 friche | 0 ha 90 a 70 ca | Idem AB 2 | | 0 ha 90 a 70 ca en PPRS | - | |
| +00082 | PENNE La Barraque | AB 6 | T 04 | 0 ha 32 a 27 ca | Idem AB 2 | | 0 ha 32 a 27 ca en PPRS | - | |
| +00082 | PENNE Grand Gréas | AB 10 | BT 03 | 215 ha 20 a 40 ca | Idem AB 2 | | 3 ha 87 a 92 ca en PPRS | 211 ha 32 a 48 ca | |
| PENNE DU TARN - SECTION AC | | | | | | | | | |
| S00071 | PENNE Senchet | AC 65 | a : T 03 b : L02 friche c : T 03 | 4 ha 37 a 90 ca 2 ha 52 a 43 ca 1 ha 55 a 11 ca 0 ha 30 a 36 ca | Propriétaires: Mme SEGUY Jeanine Gilberte épse CHALON Gérard Cazals 82140 CAZALS | 15/01/1956 82 Montrécoux | 3 ha 72 a 80 ca en PPRS | 0 ha 65 a 10 ca | |
| S00071 | PENNE Senchet | AC 66 | T 03 | 0 ha 56 a 65 ca | Idem AC 65 | | 0 ha 56 a 65 ca en PPRS | - | |
| S00071 | PENNE Senchet | AC 68 | BT 03 | 3 ha 51 a 32 ca | Idem AC 65 | | 0 ha 05 a 87 ca en PPRS | 3 ha 45 a 45 ca | |
| S00071 | PENNE Senchet | AC 62 | L02 friche | 0 ha 39 a 80 ca | Idem AC 65 | | 0 ha 18 a 00 ca en PPRS | 0 ha 21 a 80 ca | |
| N00022 | PENNE Al Cruzoul | AC 44 | BT 03 | 0 ha 19 a 15 ca | Propriétaires: Mme VANDERCAM Cécile Elisabeth épse NESLY Bernard Carnis et Jassos 82800 BRUNIQUEL | 07/07/1929 99 Belgique | 0 ha 19 a 15 ca en PPRS | - | |
| N00022 | PENNE Al Cruzoul | AC 45 | BT 03 | 2 ha 75 a 30 ca | Idem AC 44 | | 0 ha 52 a 16 ca en PPRS | 2 ha 23 a 14 ca | |

| PERIMETRE de PROTECTION RAPPROCHEE SATELLITE | | | | | | | | | |
|--|---------------------------|----------------------|------------------|------------------|---|---------------------------|------------------------------|-----------------------------|--|
| Point d'eau : Captage de La Madeleine | | | | | | | | | |
| Indications cadastrales | | | | | Propriétaires | | | Surfaces | |
| N° communal | Commune et Lieu-dit | Section et N° cadas. | Nature et Classe | Surface | Etat civil | Date et lieu de naissance | Surface soumise à servitudes | Surface libre de servitudes | |
| M00189 | PENNE Les Garmassières | AR 37 | BT 03 | 20 ha 61 a 28 ca | Usufruitier : Mime MAFFRE Paulette Julienne épse LINON Barganelle 81140 PENNE Propriétaire : M. LINON Francis Henri Joël Barganelle 81140 PENNE | 17/08/1928 81 PENNE | 1 ha 89 a 96 ca en PPRS | 18 ha 67 a 32 ca | |
| M00189 | PENNE Les Garmassières | AR 40 | BT 03 | 11 ha 52 a 90 ca | Usufruitier : Mime LINON Paulette Barganelle 81140 PENNE Propriétaire : M. LINON Francis Barganelle 81140 PENNE | 17/08/1928 Penne | 0 ha 07 a 85 ca en PPRS | 11 ha 45 a 05 ca | |
| L00128 | PENNE Les Garmassières | AR 43 | L02 friche | 0 ha 05 a 75 ca | Propriétaire : M. LINON Francis Henri Joël Barganelle 81140 PENNE | 03/05/1953 81 PENNE | 0 ha 02 a 71 ca en PPRS | 0 ha 03 a 04 ca | |
| B00261 | Les Garmassières | AR 44 | L02 friche | 0 ha 75 a 24 ca | Propriétaire : Mime BENECH Mireille Françoise 18 rue Wurtz 75013 PARIS | 24/01/1975 59 BONDUDES | 0 ha 68 a 13 ca en PPRS | 0 ha 07 a 11 ca | |
| P00140 | PENNE Les Garmassières | AR 45 | L02 friche | 0 ha 54 a 95 ca | Propriétaire : M. PICARDAT Jean François Paul 2 impasse des Boutons d'Or 31270 VILLENEUVE TOLOSANE | 19/11/1959 99 GUINEE | 0 ha 06 a 09 ca en PPRS | 0 ha 48 a 86 ca | |
| P00140 | PENNE Les Garmassières | AR 42 | BT 03 | 4 ha 98 a 05 ca | Idem AR 45 | | 0 ha 22 a 11 ca en PPRS | 4 ha 75 a 94 ca | |
| P00140 20 | PENNE Les Garmassières | AR 46 | L02 friche | 0 ha 19 a 20 ca | Idem AR 45 | | 0 ha 19 a 20 ca en PPRS | - | |
| P00140 | PENNE Les Garmassières | AR 49 | T 03 | 0 ha 66 a 85 ca | Idem AR 45 | | 0 ha 29 a 43 ca en PPRS | 0 ha 37 a 42 ca | |
| P00140 | PENNE Les Garmassières | AR 50 | BT 03 | 3 ha 81 a 90 ca | Idem AR 45 | | 0 ha 28 a 38 ca en PPRS | 3 ha 53 a 52 ca | |
| P00140 | PENNE Les Bouyègues | AR 12 | L02 friche | 2 ha 89 a 60 ca | Idem AR 45 | | 0 ha 25 a 10 ca en PPRS | 2 ha 64 a 50 ca | |
| P00140 | PENNE Les Bouyègues | AR 13 | L02 friche | 0 ha 16 a 21 ca | Idem AR 45 | | 0 ha 05 a 65 ca en PPRS | 0 ha 10 a 56 ca | |
| P00140 | PENNE Le Can | AR 14 | BT 03 | 0 ha 40 a 85 ca | Idem AR 45 | | 0 ha 40 a 85 ca en PPRS | - | |

| PERIMETRE de PROTECTION RAPPROCHEE SATELLITE Point d'eau : Captage de La Madeleine | | | | | | | | | |
|---|---------------------|----------------------|-----------------------------|---|--|-----------------------------|------------------------------|-----------------------------|--|
| Indications cadastrales | | | | Propriétaires | | | Surfaces | | |
| N° communal | Commune et Lieu-dit | Section et N° cadas. | Nature et Classe | Surface | Etat civil | Date et lieu de naissance | Surface soumise à servitudes | Surface libre de servitudes | |
| P00140 | PENNE Le Can | AR 15 | BT 04 | 0 ha 42 a 10 ca | Idem AR 45 | | 0 ha 42 a 10 ca en PPRS | | |
| P00140 | PENNE Le Can | AR 16 | L02 friche | 0 ha 09 a 70 ca | Idem AR 45 | | 0 ha 09 a 70 ca en PPRS | | |
| P00140 | PENNE Le Can | AR 17 | T 03 | 0 ha 45 a 91 ca | Idem AR 45 | | 0 ha 45 a 91 ca en PPRS | | |
| P00140 | PENNE Le Can | AR 18 | BT 03 | 0 ha 33 a 80 ca | Idem AR 45 | | 0 ha 33 a 80 ca en PPRS | | |
| P00140 | PENNE Le Can | AR 19 | T 03 | 0 ha 53 a 70 ca | Idem AR 45 | | 0 ha 53 a 70 ca en PPRS | | |
| P00140 | PENNE Le Can | AR 20 | T 03 | 0 ha 16 a 26 ca | Idem AR 45 | | 0 ha 16 a 26 ca en PPRS | | |
| P00140 | PENNE Le Can | AR 21 | a : L02 friche b : T 03 | 1 ha 87 a 10 ca 0 ha 43 a 03 ca 1 ha 44 a 07 ca | Idem AR 45 | | 1 ha 87 a 10 ca en PPRS | | |
| S00068 | PENNE Le Can | AR 24 | BT 03 | 2 ha 36 a 75 ca | Propriétaire: M. SEGUY Robert André Senchet 81140 PENNE | 08/05/1957 82 Montricoux | 0 ha 18 a 55 ca en PPRS | 2 ha 18 a 20 ca | |
| P00140 | PENNE Le Can | AR 25 | L01 pacage | 0 ha 21 a 99 ca | Propriétaire: M. PICARDAT Jean François Paul 2 impasse des Boutons d'Or 31270 VILLENEUVE TOLOSANE | 19/11/1959 99 GUINEE | 0 ha 10 a 11 ca en PPRS | 0 ha 11 a 88 ca | |
| P00140 | PENNE Le Can | AR 26 | BT 03 | 1 ha 46 a 80 ca | Idem AR 25 | | 0 ha 44 a 67 ca en PPRS | 1 ha 02 a 13 ca | |
| P00140 | PENNE Le Can | AR 27 | BT 03 | 2 ha 93 a 90 ca | Idem AR 25 | | 0 ha 52 a 43 ca en PPRS | 2 ha 41 a 47 ca | |
| P00140 | PENNE Le Can | AR 28 | T 04 | 0 ha 30 a 02 ca | Idem AR 25 | | 0 ha 25 a 75 ca en PPRS | 0 ha 04 a 27 ca | |
| P00140 | PENNE Le Can | AR 29 | Bt 03 | 3 ha 26 a 00 ca | Idem AR 25 | | 0 ha 15 a 12 ca en PPRS | 3 ha 10 a 88 ca | |
| P00140 | PENNE Le Can | AR 33 | a : L01 pacage b : BT 03 | 0 ha 89 a 20 ca 0 ha 41 a 72 ca 0 ha 41 a 48 ca | Idem AR 25 | | 0 ha 11 a 80 ca en PPRS | 0 ha 71 a 40 ca | |
| P00140 | PENNE Le Can | AR 34 | L02 friche | 0 ha 34 a 95 ca | Idem AR 25 | | 0 ha 15 a 42 ca en PPRS | 0 ha 19 a 53 ca | |
| P00140 | PENNE Le Can | AR 35 | T 04 | 0 ha 11 a 74 ca | Idem AR 25 | | 0 ha 11 a 74 ca en PPRS | | |
| P00140 | PENNE Le Can | AR 36 | T 04 | 0 ha 52 a 80 ca | Idem AR 25 | | 0 ha 52 a 80 ca en PPRS | | |

| PERIMETRE de PROTECTION RAPPROCHEE SATELLITE | | | | | | | | | | |
|--|-------------------------------|-------------------------|------------------|-----------------|--|------------------------------|--|--|------------------------------|-----------------------------|
| Point d'eau : Captage de La Madeleine | | | | | | | | | | |
| Commune de PENNE (81) | | | | | | | | | | |
| Surfaces | | | | | | | | | | |
| N° communal | Commune et Lieu-dit | Indications cadastrales | | | Propriétaires | | | Date et lieu de naissance | Surface soumise à servitudes | Surface libre de servitudes |
| | | Section et N° cadas. | Nature et Classe | Surface | Etat civil | Surface soumise à servitudes | | | | |
| R00121 | PENNE Las Capelantios | AS 18 | BT 02 | 6 ha 62 a 00 ca | PENNE DU TARN - SECTION AS Propriétaires: Mime ROUCH Marie Noëlle Michèle Françoise épse GIROUARD Alain 8 rue des Biches 17 v390 la Tremblade M. ROUCH Pascal Claude Gérard 14 rue Châteaubriand 64000 PAU | | | 12/12/1957 33 Talence | 0 ha 10 a 66 ca en PPRS | 6 ha 51 a 34 ca |
| C00202 | PENNE Las Capelantios | AS 16 | T 04 | 0 ha 61 a 85 ca | Propriétaires: M. CHAPLET Maurice Germain Alain 7 rue Stéphane Mallarmé 31500 TOULOUSE Mime DE LACTIVIER Nathalie Aline Jeanne épse CHAPLET Maurice 7 rue Stéphane Mallarmé 31500 TOULOUSE | | | 11/02/1950 31 TOULOUSE 31/12/1953 31 TOULOUSE | 0 ha 61 a 85 ca en PPRS | - |
| C00202 | PENNE Las Capelantios | AS 15 | BT 03 | 2 ha 68 a 32 ca | Idem AS 16 | | | | 0 ha 16 a 20 ca en PPRS | 2 ha 52 a 12 ca |
| P00090 | PENNE Las Capelantios | AS 17 | BT 03 | 3 ha 35 a 80 ca | Propriétaire: SCI VIKING Chez Mime Claude LAVAL 430 chemin des Palanques 82170 BESSENS | | | | 0 ha 33 a 93 ca en PPRS | 3 ha 01 a 87 ca |
| +00082 | PENNE Roussel | AS 11 | BT 03 | 0 ha 40 a 66 ca | Propriétaire: SCI VICKING chez M. Claude LAVAL 430 chemin des Palanques 82170 BESSENS | | | | 0 ha 29 a 02 ca en PPRS | 0 ha 11 a 64 ca |
| +00082 | PENNE Roussel | AS 58 | BT 03 | 5 ha 64 a 85 ca | Idem AS 11 | | | | 0 ha 20 a 36 ca en PPRS | 5 ha 44 a 49 ca |
| +00082 | PENNE Roussel | AS 12 | P 02 | 0 ha 33 a 65 ca | Idem AS 11 | | | | 0 ha 33 a 65 ca en PPRS | - |
| PENNE DU TARN - SECTION AT | | | | | | | | | | |
| C00202 | PENNE Tiboubes et Coustous | AT 5 | BT 03 | 1 ha 98 a 43 ca | Propriétaires: M. CHAPLET Maurice Germain Alain 7 rue Stéphane Mallarmé 31500 TOULOUSE Mime DE LACTIVIER Nathalie Aline Jeanne épse CHAPLET Maurice 7 rue Stéphane Mallarmé 31500 TOULOUSE | | | 11/02/1950 31 TOULOUSE 31/12/1953 31 TOULOUSE | 0 ha 23 a 60 ca en PPRS | 1 ha 74 a 83 ca |

| PERIMETRE de PROTECTION RAPPROCHEE SATELLITE | | | | | | | | | |
|--|-------------------------------|----------------------|------------------|------------------|---|---------------------------|------------------------------|-----------------------------|--|
| Point d'eau : Captage de La Madeleine | | | | | | | | | |
| Indications cadastrales | | | | | Propriétaires | | | Surfaces | |
| N° communal | Commune et Lieu-dit | Section et N° cadas. | Nature et Classe | Surface | Etat civil | Date et lieu de naissance | Surface soumise à servitudes | Surface libre de servitudes | |
| 500047 | PENNE Tiboubes et Coustous | AT 9 | BT 02 | 0 ha 06 a 49 ca | Usufruit Mme SERAYSSOL Claudette Anne Marie épse OLLIER Simon 100 chemin de Lasserre 82800 MONTRICOUX | 22/05/1944 81 PENNE | 0 ha 06 a 49 ca en PPRS | - | |
| 500047 | PENNE Tiboubes et Coustous | AT 10 | P 02 | 0 ha 10 a 69 ca | M. OLLIER Simon 100 chemin de Lasserre 82800 MONTRICOUX | 08/01/1934 | 0 ha 10 a 69 ca en PPRS | - | |
| 500047 | PENNE Tiboubes et Coustous | AT 29 | T 03 | 0 ha 12 a 50 ca | Propriétaire. Mme ISSOLAN Martine Rebilly 82220 Auty | 26/10/1964 Caussade | 0 ha 05 a 70 ca en PPRS | 0 ha 06 a 80 ca | |
| C00202 | PENNE Tiboubes et Coustous | AT 17 | BT 03 | 0 ha 07 a 91 ca | Propriétaires. M. CHAPLET Maurice Germain Alain 7 rue Stéphane Mallarmé 31500 TOULOUSE | 11/02/1950 31 TOULOUSE | 0 ha 07 a 91 ca en PPRS | - | |
| C00202 | PENNE Tiboubes et Coustous | AT 18 | T 03 | 0 ha 12 a 30 ca | Mme DE LACTIVIER Nathalie Aline Jeanne épse CHAPLET Maurice 7 rue Stéphane Mallarmé 31500 TOULOUSE | 31/12/1953 31 TOULOUSE | 0 ha 10 a 58 ca en PPRS | 0 ha 01 a 72 ca | |
| C00202 | PENNE Tiboubes et Coustous | AT 33 | BT 03 | 6 ha 17 a 75 ca | Idem AT 17 | | 1 ha 12 a 45 ca en PPRS | 5 ha 05 a 30 ca | |
| C00202 | PENNE Tiboubes et Coustous | AT 36 | T 03 | 0 ha 08 a 15 ca | Idem AT 17 | | 0 ha 00 a 65 ca en PPRS | 0 ha 07 a 50 ca | |
| C00202 | PENNE Cabeou et le Puech | AT 67 | LO2 friche | 2 ha 06 a 70 ca | Idem AT 17 | | 0 ha 46 a 45 ca en PPRS | 1 ha 60 a 25 ca | |
| +00082 | PENNE Lous Arrendies | AT 1 | LO1 pacage | 1 ha 56 a 00 ca | Propriétaire. SCI VICKING chez M. Claude LAVAL 430 chemin des Palanques 82170 BESSENS | | 1 ha 56 a 00 ca en PPRS | - | |
| +00082 | PENNE Tiboubes et Coustous | AT 7 | BT 03 | 10 ha 84 a 14 ca | Idem AT 1 | | 1 ha 44 a 31 ca en PPRS | 9 ha 39 a 83 ca | |
| +0082 | PENNE Tiboubes et Coustous | AT 8 | BT 02 | 0 ha 06 a 45 ca | Idem AT 1 | | 0 ha 06 a 45 ca en PPRS | - | |
| +0082 | PENNE Tiboubes et Coustous | AT 11 | P 02 | 0 ha 13 a 35 ca | Idem AT 1 | | 0 ha 13 a 35 ca en PPRS | - | |

| PERIMETRE de PROTECTION RAPPROCHEE SATELLITE | | | | | | | | | |
|--|-------------------------------|----------------------|----------------------------|---|--|-----------------------------|------------------------------|-----------------------------|----------|
| Point d'eau : Captage de La Madeleine | | | | | | | | | |
| Indications cadastrales | | | | | Propriétaires | | | Commune de PENNE (81) | |
| N° communal | Commune et Lieu-dit | Section et N° cadas. | Nature et Classe | Surface | Etat civil | Date et lieu de naissance | Surface soumise à servitudes | Surface libre de servitudes | Surfaces |
| +00082 | PENNE Tiboubes et Coustous | AT 12 | BT 03 | 0 ha 36 a 95 ca | Idem AT 1 | | 0 ha 06 a 34 ca en PPRS | 0 ha 30 a 61 ca | |
| +00082 | PENNE Tiboubes et Coustous | AT 16 | T 03 | 0 ha 27 a 80 ca | Idem AT 1 | | 0 ha 16 a 11 ca en PPRS | 0 ha 11 a 49 ca | |
| +00082 | PENNE Tiboubes et Coustous | AT 34 | L02 friche | 0 ha 07 a 00 ca | Idem AT 1 | | 0 ha 04 a 83 ca en PPRS | 0 ha 02 a 17 ca | |
| +00082 | PENNE Tiboubes et Coustous | AT 35 | T 03 | 0 ha 29 a 15 ca | Idem AT 1 | | 0 ha 05 a 69 ca en PPRS | 0 ha 23 a 46 ca | |
| +00082 | PENNE Tiboubes et Coustous | AT 38 | BT 02 | 2 ha 21 a 55 ca | Idem AT 1 | | 0 ha 25 a 56 ca en PPRS | 1 ha 95 a 99 ca | |
| S00068 | PENNE Tiboubes et Coustous | AT 45 | L02 friche | 5 ha 08 a 15 ca | Propriétaire: M. SEGUY Robert André Senchet 81140 PENNE | 08/05/1957 82 Montricoux | 3 ha 11 a 77 ca en PPRS | 1 ha 96 a 38 ca | |
| +00082 | PENNE Tiboubes et Coustous | AT 46 | P 03 | 2 ha 12 a 45 ca | Propriétaire: SCI VICKING chez M. Claude LAVAL 430 chemin des Palanques 82170 BESSENS | | 2 ha 12 a 45 ca en PPRS | | |
| PENNE DU TARN - SECTION AX | | | | | | | | | |
| P00140 | PENNE Montcéré | AX 5 | a : BT 03 b : T 03 | 0 ha 12 a 58 ca 0 ha 07 a 60 ca 0 ha 04 a 98 ca | Propriétaire: M. PICARDAT Jean François Paul 2 impasse des Boutons d'Or 31270 VILLENEUVE TOLOSANE | 19/11/1959 99 GUINEE | 0 ha 06 a 22 ca en PPRS | 0 ha 06 a 36 ca | |
| P00140 | PENNE Montcéré | AX 6 | a : T 03 b : L02 friche | 1 ha 22 a 85 ca 1 ha 14 a 10 ca 0 ha 08 a 75 ca | Idem AX 5 | | 1 ha 00 a 57 ca en PPRS | 0 ha 22 a 28 ca | |
| P00140 | PENNE Montcéré | AX 7 | T 03 | 0 ha 09 a 89 ca | Idem AX 6a | | 0 ha 09 a 89 ca en PPRS | | |
| P00140 | PENNE Montcéré | AX 8 | T 03 | 0 ha 90 a 25 ca | Idem AX 6a | | 0 ha 66 a 49 ca en PPRS | 0 ha 23 a 76 ca | |
| P00140 | PENNE Montcéré | AX 9 | T 03 | 1 ha 26 a 66 ca | Idem AX 6a | | 0 ha 20 a 50 ca en PPRS | 1 ha 06 a 16 ca | |
| P00140 | PENNE Montcéré | AX 14 | P 02 | 0 ha 10 a 98 ca | Idem AX 6a | | 0 ha 07 a 06 ca en PPRS | 0 ha 03 a 92 ca | |
| P00140 | PENNE Montcéré | AX 15 | P 02 | 0 ha 50 a 85 ca | Idem AX 6a | | 0 ha 19 a 22 ca en PPRS | 0 ha 31 a 43 ca | |
| P00140 | PENNE Montcéré | AX 23 | S | 0 ha 20 a 80 ca | Idem AX 6a | | 0 ha 09 a 75 ca en PPRS | 0 ha 11 a 05 ca | |
| P00140 | PENNE Montcéré | AX 24 | S | 0 ha 20 a 25 ca | Idem AX 6a | | 0 ha 20 a 25 ca en PPRS | | |
| P00140 | PENNE Montcéré | AX 25 | p 02 | 0 ha 62 a 65 ca | Idem AX 6a | | 0 ha 08 a 98 ca en PPRS | 0 ha 53 a 67 ca | |
| P00140 | PENNE Montcéré | AX 26 | S | 0 ha 10 a 05 ca | Idem AX 6a | | 0 ha 07 a 10 ca en PPRS | 0 ha 02 a 95 ca | |

| PERIMETRE de PROTECTION RAPPROCHEE SATELLITE | | | | | | | | | |
|--|--------------------------------------|----------------------|-----------------------------|---|--|---------------------------|------------------------------|-----------------------------|-----------------------|
| Point d'eau : Captage de La Madeleine | | | | | | | | | |
| Indications cadastrales | | | | | Propriétaires | | | | |
| N° communal | Commune et lieu-dit | Section et N° cadas. | Nature et Classe | Surface | Etat civil | Date et lieu de naissance | Surface soumise à servitudes | Surface libre de servitudes | Commune de PENNE (81) |
| P00140 | PENNE Monticéré | AX 27 | P 02 | 0 ha 95 a 17 ca | Idem AX 6a | | 0 ha 73 a 58 ca en PPRS | 0 ha 21 a 59 ca | |
| P00140 | PENNE Monticéré | AX 28 | P 02 | 0 ha 73 a 60 ca | Idem AX 6a | | 0 ha 37 a 11 ca en PPRS | 0 ha 36 a 49 ca | |
| P00140 | PENNE Monticéré | AX 29 | L01 pacage | 0 ha 11 a 88 ca | Idem AX 6a | | 0 ha 05 a 54 ca en PPRS | 0 ha 06 a 34 ca | |
| P00140 | PENNE Monticéré | AX 30 | L01 pacage | 0 ha 05 a 64 ca | Idem AX 6a | | 0 ha 02 a 45 ca en PPRS | 0 ha 03 a 19 ca | |
| C00202 | PENNE Sabouyat et la Borio del Miets | AX 102 | T 03 | 2 ha 68 a 85 ca | Propriétaires: M. CHAPLET Maurice Germain Alain 7 rue Stéphane Mallarmé 31500 TOULOUSE | 11/02/1950 31 TOULOUSE | 0 ha 29 a 47 ca en PPRS | 2 ha 39 a 38 ca | |
| C00202 | PENNE Sabouyat et la Borio del Miets | AX 116 | T 04 | 0 ha 50 a 30 ca | Idem AX 102 | | 0 ha 33 a 48 ca en PPRS | 0 ha 16 a 82 ca | |
| C00202 | PENNE Sabouyat et la Borio del Miets | AX 117 | L01 pacage | 0 ha 31 a 60 ca | Idem AX 102 | | 0 ha 06 a 13 ca en PPRS | 0 ha 25 a 47 ca | |
| C00202 | PENNE Sabouyat et la Borio del Miets | AX 119 | T 04 | 0 ha 19 a 35 ca | Idem AX 102 | | 0 ha 06 a 45 ca en PPRS | 0 ha 12 a 50 ca | |
| C00202 | PENNE Sabouyat et la Borio del Miets | AX 147 | a : L01 pacage b : BT 03 | 3 ha 34 a 60 ca 0 ha 29 a 10 ca 3 ha 05 a 50 ca | Idem AX 102 | | 0 ha 12 a 18 ca en PPRS | 3 ha 22 a 42 ca | |
| PENNE DU TARN - SECTION AV | | | | | | | | | |
| +00040 | Cabéou et Mériçen | AV 1 | | 0 ha 18 a 20 ca | Propriétaires: Les propriétaires du BND 206 AV0001 A la Serre 82800 MONTRICOUX | | 0 ha 03 a 51 ca en PPRS | 0 ha 14 a 69 ca | |
| C00202 | PENNE Cabéou et Mériçen | AV 9 | BT 03 | 0 ha 13 a 15 ca | Propriétaires: M. CHAPLET Maurice Germain Alain 7 rue Stéphane Mallarmé 31500 TOULOUSE | 11/02/1950 31 TOULOUSE | 0 ha 02 a 69 ca en PPRS | 0 ha 10 a 46 ca | |
| C00202 | PENNE Cabéou et Mériçen | AV 25 | BT 03 | 1 ha 78 a 95 ca | Idem AV 9 Mme DE LACTIVIER Nathalie Aline Jeanne épse CHAPLET Maurice 7 rue Stéphane Mallarmé 31500 TOULOUSE | 31/12/1953 31 TOULOUSE | 0 ha 20 a 35 ca en PPRS | 1 ha 58 a 60 ca | |

| PERIMETRE de PROTECTION RAPPROCHEE SATELLITE | | | | | | | | | |
|--|-------------------------------------|-----------------------|------------------|-----------------|---|---------------------------|------------------------------|-----------------------------|--|
| Point d'eau : Captage de La Madeleine | | | | | | | | | |
| Commune de PENNE (81) | | | | | | | | | |
| Indications cadastrales | | | | | Propriétaires | | | | |
| N° communal | Commune et Lieu-dit | Section et N° cadast. | Nature et Classe | Surface | Etat civil | Date et lieu de naissance | Surface soumise à servitudes | Surface libre de servitudes | |
| C00202 | PENNE Cabéou et Miérogen | AV 35 | P 02 | 0 ha 16 a 09 ca | Idem AV 9 | | 0 ha 16 a 09 ca en PPRS | | |
| C00202 | PENNE Cabéou et Miérogen | AV 43 | L02 friche | 0 ha 24 a 55 ca | Idem AV 9 | | 0 ha 24 a 55 ca en PPRS | | |
| C00202 | PENNE Cabéou et Miérogen | AV 46 | L02 friche | 0 ha 27 a 81 ca | Idem AV 9 | | 0 ha 27 a 81 ca en PPRS | | |
| C00202 | PENNE Cabéou et Miérogen | AV 47 | L02 friche | 0 ha 13 a 70 ca | Idem AV 9 | | 0 ha 07 a 76 ca en PPRS | 0 ha 05 a 94 ca | |
| C00202 | PENNE Cabéou et Miérogen | AV 48 | BT 03 | 0 ha 27 a 55 ca | Idem AV 9 | | 0 ha 01 a 96 ca en PPRS | 0 ha 25 a 59 ca | |
| C00201 | PENNE Cabéou et Miérogen | AV 63 | L01 pacage | 1 ha 22 a 55 ca | Idem AV 9 | | 0 ha 05 a 32 ca en PPRS | 1 ha 17 a 23 ca | |
| C00202 | PENNE Cabéou et Miérogen | AV 64 | L01 pacage | 0 ha 80 a 38 ca | Idem AV 9 | | 0 ha 00 a 46 ca en PPRS | 0 ha 79 a 92 ca | |
| C00202 | PENNE Cabéou et Miérogen | AV 65 | L01 pacage | 0 ha 12 a 79 ca | Idem AV 9 | | 0 ha 01 a 41 ca en PPRS | 0 ha 11 a 38 ca | |
| C00202 | PENNE Cabéou et Miérogen | AV 66 | L01 pacage | 0 ha 56 a 05 ca | Idem AV 9 | | 0 ha 10 a 35 ca en PPRS | 0 ha 55 a 70 ca | |
| N00024 | PENNE Montalba et Camp de Cabéou | AV 7 | P 02 | 1 ha 09 a 95 ca | Propriétaires : Mme VANDERCAM Cécile Elisabeth épse NESLY Bernard Camis et Jassos 82800 BRUNIQUEL | 07/07/1929 99 Belgique | 0 ha 94 a 71 ca en PPRS | 0 ha 15 a 24 ca | |
| N00024 | PENNE | AV 38 | BT 03 | 0 ha 33 a 20 ca | Propriétaires: Mme VANDERCAM Cécile Elisabeth épse NESLY Bernard Camis et Jassos 82800 BRUNIQUEL | 07/07/1929 99 Belgique | 0 ha 23 a 00 ca en PPRS | 0 ha 10 a 20 ca | |
| N00024 | PENNE Cabéou et Miérogen | AV 42 | BT 03 | 0 ha 12 a 77 ca | Idem AV 38 | | 0 ha 11 a 15 ca en PPRS | 0 ha 01 a 62 ca | |
| N00024 | PENNE Montalba et Camp de Cabéou | AV 161 | BT 03 | 0 ha 62 a 70 ca | Idem AV 38 | | 0 ha 23 a 27 ca en PPRS | 0 ha 39 a 43 ca | |
| N00024 | PENNE Montalba et Camp de Cabéou | AV 163 | P 02 | 0 ha 53 a 95 ca | Idem AV 38 | | 0 ha 42 a 98 ca en PPRS | 0 ha 10 a 97 ca | |

| PERIMETRE de PROTECTION RAPPROCHEE SATELLITE Point d'eau : Captage de La Madeleine | | | | | | | | | |
|---|-------------------------------------|--------------------|------------------|---|--|--|------------------------------|-----------------------------|--|
| Indications cadastrales | | | | Propriétaires | | | Surfaces | | |
| N° communal | Commune et Lieu-dit | Section et N° cad. | Nature et Classe | Surface | Etat civil | Date et lieu de naissance | Surface soumise à servitudes | Surface libre de servitudes | |
| N00022 | PENNE Cabéou et Mériçen | AV 30 | BT 2 | 0 ha 23 a 80 ca | Propriétaires: Mme VANDERCAM Cécile Elisabeth épse NESLY Bernard Camis et Jassos 82800 BRUNIQUEL | 07/07/1929 99 Belgique | 0 ha 04 a 30 ca en PPRS | 0 ha 19 a 50 ca | |
| N00022 | PENNE Cabéou et Mériçen | AV 33 | P 02 | 0 ha 13 a 69 ca | Idem AV 30 | | 0 ha 13 a 69 ca en PPRS | - | |
| N00022 | PENNE Cabéou et Mériçen | AV 36 | P 02 P 03 | 0 ha 46 a 80 ca 0 ha 23 a 40 ca 0 ha 23 a 40 ca | Idem AV 30 | | 0 ha 46 a 80 ca en PPRS | - | |
| N00022 | PENNE Roudolle | AV 76 | T 03 | 0 ha 16 a 45 ca | Idem AV 30 | | 0 ha 04 a 29 ca en PPRS | 0 ha 12 a 16 ca | |
| N00022 | PENNE Roudolle | AV 78 | T 03 | 0 ha 17 a 05 ca | Idem AV 30 | | 0 ha 15 a 47 ca en PPRS | 0 ha 01 a 58 ca | |
| N00022 | PENNE Montalba et Camp de Cabéou | AV 158 | P 02 | 0 ha 90 a 55 ca | Idem AV 30 | | 0 ha 90 a 55 ca en PPRS | - | |
| N00022 | PENNE Montalba et Camp de Cabéou | AV 162 | P 02 | 0 ha 20 a 72 ca | Idem AV 30 | | 0 ha 20 a 72 ca en PPRS | - | |
| N00022 | PENNE Les Places | AV 166 | BT 03 | 0 ha 80 a 15 ca | Idem AV 30 | | 0 ha 07 a 58 ca en PPRS | 0 ha 72 a 57 ca | |
| N00022 | PENNE Cabéou et Mériçen | AV 13 | BT 03 | 2 ha 83 a 40 ca | Idem AV 30 | | 0 ha 03 a 85 ca en PPRS | 2 ha 79 a 55 ca | |
| F00046 | PENNE Cabéou et Mériçen | AV 39 | BT 03 | 0 ha 13 a 27 ca | Usufruitiers: M. FAUCHER André Henri Guillaume René 5 chemin du Moulin 82800 MONTRICOUX | 11/12/1930 43 LEMPEDES/ ALLAGNON | 0 ha 07 a 32 ca en PPRS | 0 ha 05 a 95 ca | |
| F00046 | PENNE Cabéou et Mériçen | AV 41 | BT 03 | 0 ha 85 a 60 ca | Mme DAMAGGIO Germaine Maria épse FAUCHER André 5 chemin du Moulin 82800 MONTRICOUX | 26/02/1935 82 Montauban | | | |
| F00046 | PENNE Cabéou et Mériçen | AV 155 | BT 02 | 2 ha 21 a 25 ca | Propriétaires: M. FAUCHER Thierry Jean Michel n°10 rue des templeiers 82800 MONTRICOUX | 02/12/1964 82 Montauban | | | |
| F00046 | PENNE Montalba et Camp de Cabéou | AV 155 | BT 02 | 2 ha 21 a 25 ca | Mme FAUCHER Catherine Renée Marie Carmel 10 rue Kieber 82000 MONTAUBAN | 25/01/1961 82 Montauban | 0 ha 15 a 69 ca en PPRS | 0 ha 69 a 91 ca | |
| F00046 | PENNE Montalba et Camp de Cabéou | AV 155 | BT 02 | 2 ha 21 a 25 ca | Idem AV 39 | | 0 ha 58 a 34 ca en PPRS | 1 ha 62 a 91 ca | |

| PERIMETRE de PROTECTION RAPPROCHEE SATELLITE | | | | | | | | | |
|--|-------------------------|----------------------|-----------------------|---|--|--|------------------------------|-----------------------------|--|
| Point d'eau : Captage de La Madeleine | | | | | | | | | |
| Commune de PENNE (81) | | | | | | | | | |
| N° communal | Indications cadastrales | | | Propriétaires | | | Surfaces | | |
| | Commune et Lieu-dit | Section et N° cadas. | Nature et Classe | Surface | Etat civil | Date et lieu de naissance | Surface soumise à servitudes | Surface libre de servitudes | |
| F00047 | PENNE Roudolle | AV 79 | L02 friche | 0 ha 04 a 39 ca | Idem AV 39 | | 0 ha 01 a 64 ca en PPRS | 0 ha 02 a 75 ca | |
| F00046 | PENNE Roudolle | AV 99 | L02 friche | 0 ha 20 a 60 ca | Idem AV 39 | | 0 ha 09 a 25 ca en PPRS | 0 ha 11 a 35 ca | |
| F00046 | PENNE Roudolle | AV 103 | P 03 | 0 ha 38 a 85 ca | Idem AV 39 | | 0 ha 13 a 18 ca en PPRS | 0 ha 25 a 67 ca | |
| F00046 | PENNE la Vigrasse | AV 147 | T 03 | 0 ha 89 a 95 ca | Idem AV 39 | | 0 ha 33 a 70 ca en PPRS | 0 ha 56 a 25 ca | |
| F00046 | PENNE | AV 105 | L01 pacage | 1 ha 66 a 46 ca | Usufruit: Mme BRIAN Simone 5 chemin de Ronde 82000 MONTAUBAN Propriétaire: M. BRIAN Gilles Jean Yves Rue de Fontelles lioujas 12740 La Loubière | 21/10/1935 Montricoux 10/01/1963 Paris 11 | 0 ha 01 a 75 ca en PPRS | 1 ha 64 a 71 ca | |
| F00046 | PENNE la Vigrasse | AV 145 | S | 0 ha 16 a 35 ca | Idem AV 39 | | 0 ha 01 a 14 ca en PPRS | 0 ha 15 a 21 ca | |
| C00099 | PENNE Sirgan | AV 106 | T 02 | 3 ha 66 a 75 ca | Propriétaires: M. CABARES Bernard Sirgan 81140 PENNE Mme MAZUC Marie Christine Marie Julie épse CABARES Bernard Sirgan 81140 PENNE | 29/03/1954 81 ALBI 07/09/1961 82 Negrepelisse | 2 ha 03 a 13 ca en PPRS | 1 ha 63 a 62 ca | |
| C00099 | PENNE Roudolle | AV 98 | BT 03 | 0 ha 24 a 20 ca | Idem AV 106 | | 0 ha 10 a 50 ca en PPRS | 0 ha 13 a 70 ca | |
| B00130 | PENNE Gauthié est | AV 133 | a : T 02 b : V1 01 | 1 ha 59 a 95 ca 1 ha 34 a 37 ca 0 ha 25 a 58 ca | Usufruit: Mme BRIAN Simone 5 chemin de Ronde 82000 MONTAUBAN Propriétaire: M. BRIAN Gilles Jean Yves Rue de Fontelles lioujas 12740 La Loubière | 21/10/1935 Montricoux 10/01/1963 Paris 11 | 0 ha 70 a 80 ca en PPRS | 0 ha 89 a 15 ca | |
| B00130 | PENNE Gauthié est | AV 134 | T 02 | 0 ha 42 a 98 ca | Idem AV 133 | | 0 ha 16 a 23 ca en PPRS | 0 ha 26 a 75 ca | |

| PERIMETRE de PROTECTION RAPPROCHEE SATELLITE | | | | | | | | | |
|--|-------------------------------------|----------------------|------------------|-----------------|---|-----------------------------|------------------------------|-----------------------------|-----------------|
| Point d'eau : Captage de La Madeleine | | | | | | | | | |
| Indications cadastrales | | | | | Commune de PENNE (81) | | | | |
| N° communal | Commune et Lieu-dit | Section et N° cadas. | Nature et Classe | Surface | Propriétaires | | Surfaces | | |
| | | | | | Etat civil | Date et lieu de naissance | Surface soumise à servitudes | Surface libre de servitudes | |
| B00130 | PENNE La Vignasse | AV 138 | T 03 | 0 ha 04 a 88 ca | Propriétaires : Idem AV 106 M. CABARES Bernard Sirgan 81140 PENNE | | 0 ha 04 a 88 ca | en PPRS | - |
| B00130 | PENNE Montalba et Camp de Cabéou | AV 154 | BT 02 | 1 ha 70 a 58 ca | Propriétaire : M. BRIAN Yves Edmond 5 chemin de Ronde 82000 MONTAUBAN | | 0 ha 42 a 43 ca | en PPRS | 1 ha 28 a 15 ca |
| B00130 | PENNE La Vignasse | AV 139 | BT 02 | 0 ha 05 a 41 ca | Idem AV 154 | | 0 ha 05 a 41 ca | en PPRS | - |
| B00130 | PENNE Cabéou et Mériégen | AV 32 | BT 02 | 0 ha 17 a 35 ca | Idem AV 154 | | 0 ha 17 a 35 ca | en PPRS | - |
| Q00001 | PENNE Montalba et Camp de Cabéou | AV 157 | LO2 friche | 0 ha 03 a 00 ca | Propriétaire : Mme QUERCY Jacqueline Marie épse BEDOUT Guy Agent EDF 17 rue de Boubée 32000 AUCH | 14/06/1935 82 Montricoux | 0 ha 03 a 00 ca | en PPRS | - |
| S00047 | PENNE Roudolle | AV 77 | T 03 | 0 ha 13 a 90 ca | Propriétaire : Mme SERAYSSOL Claudette Anne Marie épse OLLIER Simon 100 chemin de Lasserre 82800 MONTRICOUX | 22/05/1944 81 PENNE | 0 ha 10 a 49 ca | en PPRS | 0 ha 03 a 41 ca |
| S00047 | PENNE | AV 80 | T 03 | 0 ha 09 a 55 ca | Usufruit : Mme SERAYSSOL Claudette Anne Marie épse OLLIER Simon 100 chemin de Lasserre 82800 MONTRICOUX | 22/05/1944 81 PENNE | 0 ha 09 a 55 ca | en PPRS | - |
| S00047 | PENNE Roudolle | AV 81 | LO2 friche | 0 ha 13 a 85 ca | M. OLLIER Simon 100 chemin de Lasserre 82800 MONTRICOUX | 08/01/1934 Montricoux | 0 ha 08 a 91 ca | en PPRS | 0 ha 04 a 94 ca |
| S00047 | PENNE Roudolle | AV 82 | LO2 friche | 0 ha 27 a 25 ca | Propriétaire : Mme ISSOLAN Martine Rebely 8220 AUYT | 26/01/1964 Caussade | 0 ha 13 a 88 ca | en PPRS | 0 ha 13 a 37 ca |

| N° communal | | Commune et Lieu-dit | | Section et N° cadas. | | Nature et Classe | | Surface | | Etat civil | | Date et lieu de naissance | | Surface soumise à servitudes | | Surface libre de servitudes | |
|--|------------------------|----------------------|------------|----------------------|--|------------------|--|---------------------------|-------------------------|------------|-----------------|---------------------------|--|------------------------------|--|-----------------------------|--|
| S00047 | | PENNE La Vignasse | | AV 140 | | T 03 | | 0 ha 52 a 60 ca | | Idem AV 80 | | | | 0 ha 43 a 17 ca en PPRS | | 0 ha 09 a 43 ca | |
| PERIMETRE de PROTECTION RAPPROCHEE SATELLITE | | | | | | | | | | | | | | | | | |
| Point d'eau : Captage de La Madeleine | | | | | | | | | | | | | | | | | |
| Indications cadastrales | | | | | | Propriétaires | | | | | | Commune de PENNE (81) | | | | | |
| | | | | | | | | | | | | Surfaces | | | | | |
| PENNE DU TARN - SECTION AW | | | | | | | | | | | | | | | | | |
| C00202 | PENNE Les Boulbènes | AW 76 | LO2 friche | 1 ha 60 a 25 ca | Propriétaires: M. CHAPLET Maurice Germain Alain 7 rue Stéphane Maillarmé 31500 TOULOUSE | | | 11/02/1950 31 TOULOUSE | 0 ha 33 a 17 ca en PPRS | | 1 ha 27 a 08 ca | | | | | | |
| C00202 | PENNE Les Boulbènes | AW 77 | T 03 | 0 ha 18 a 80 ca | Idem AW 76 | | | | 0 ha 18 a 80 ca en PPRS | | | | | | | | |
| C00204 | PENNE Les Boulbènes | AW 75 | LO2 friche | 1 ha 99 a 80 ca | Idem AW 76 | | | | 0 ha 18 a 19 ca en PPRS | | 1 ha 81 a 61 ca | | | | | | |
| C00205 | PENNE Les Boulbènes | AW 78 | BT 03 | 0 ha 94 a 70 ca | Idem AW 76 | | | 31/12/1953 31 TOULOUSE | 0 ha 70 a 35 ca en PPRS | | 0 ha 24 a 35 ca | | | | | | |
| C00206 | PENNE Les Boulbènes | AW 79 | T 04 | 0 ha 18 a 27 ca | Idem AW 76 | | | | 0 ha 18 a 27 ca en PPRS | | | | | | | | |
| C00202 | PENNE Les Boulbènes | AW 80 | T 04 | 0 ha 22 a 61 ca | Idem AW 76 | | | | 0 ha 22 a 61 ca en PPRS | | | | | | | | |
| C00202 | PENNE Les Boulbènes | AW 83 | LO2 friche | 0 ha 08 a 87 ca | Idem AW 76 | | | | 0 ha 03 a 96 ca en PPRS | | 0 ha 04 a 91 ca | | | | | | |
| C00202 | PENNE Les Boulbènes | AW 84 | T 03 | 0 ha 63 a 89 ca | Idem AW 76 | | | | 0 ha 19 a 96 ca en PPRS | | 0 ha 43 a 93 ca | | | | | | |
| C00203 | PENNE Les Boulbènes | AW 89 | T 04 | 0 ha 18 a 25 ca | Idem AW 76 | | | | 0 ha 04 a 44 ca en PPRS | | 0 ha 13 a 81 ca | | | | | | |
| C00202 | PENNE Molinié | AW 150 | LO1 pacage | 0 ha 40 a 16 ca | Idem AW 76 | | | | 0 ha 37 a 64 ca en PPRS | | 0 ha 02 a 52 ca | | | | | | |
| C00202 | PENNE Molinié | AW 156 | BT 02 | 1 ha 55 a 75 ca | Idem AW 76 | | | | 0 ha 09 a 05 ca en PPRS | | 1 ha 46 a 70 ca | | | | | | |
| C00202 | PENNE Molinié | AW 157 | BT 03 | 3 ha 18 a 95 ca | Idem AW 76 | | | | 0 ha 08 a 20 ca en PPRS | | 3 ha 10 a 75 ca | | | | | | |
| B 00261 | PENNE Les Boulbènes | AW 81 | BR 01 | 0 ha 52 a 51 ca | Propriétaire Mme BENECH Mirreille Françoise 18 rue Wurtz 75013 PARIS | | | 24/01/1975 59 BONDUJES | 0 ha 52 a 51 ca en PPRS | | | | | | | | |
| P00157 | PENNE Molinié | AW 132 | LO2 friche | 0 ha 36 a 43 ca | Propriétaire: M. PICOU Jean-Charles Emile Edmond Saint Maurice Sud 82130 LAFRANCAISE | | | 26/08/1955 82 CAUSSADE | 0 ha 36 a 43 ca en PPRS | | | | | | | | |
| P00157 | PENNE Molinié | AW 133 | S | 0 ha 00 a 68 ca | Idem AW 132 | | | | 0 ha 00 a 68 ca en PPRS | | | | | | | | |
| P00157 | PENNE Molinié | AW 135 | T 03 | 1 ha 63 a 15 ca | Idem AW 132 | | | | 0 ha 23 a 22 ca en PPRS | | 1 ha 39 a 93 ca | | | | | | |

| PERIMETRE de PROTECTION RAPPROCHEE SATELLITE Point d'eau : Captage de La Madeleine | | | | | | | | | | Commune de PENNE (81) | |
|---|---------------------|-------------------------|---------------------|-----------------|---|------------------------------|------------------------------|-----------------------------|-----------------|--------------------------|--|
| N° communal | Commune et Lieu-dit | Section et N° cadas. | Nature et Classe | Surface | Propriétaires | | Date et lieu de naissance | Surfaces | | | |
| | | | | | Etat civil | Surface soumise à servitudes | | Surface libre de servitudes | | | |
| P00157 | PENNE Molinié | AW 137 | LO2 friche | 0 ha 80 a 20 ca | Idem AW 117 | | | 0 ha 12 a 38 ca en PPRS | 0 ha 67 a 82 ca | | |
| P00157 | PENNE Molinié | AW 138 | LO2 friche | 0 ha 37 a 52 ca | Idem AW 117 | | | 0 ha 24 a 69 ca en PPRS | 0 ha 12 a 83 ca | | |
| C00202 | PENNE | AW 148 | LO2 friche | 1 ha 48 a 45 ca | Propriétaires: M. CHAPLET Maurice Germain Alain 7 rue Stéphane Mallarmé 31500 TOULOUSE | 11/02/1951 Toulouse | | 0 ha 48 a 26 ca en PPRS | 1 ha 00 a 19 ca | | |
| C00202 | Molinié | | | | | | | | | | |
| C00202 | PENNE Molinié | AW 149 | LO2 friche | 0 ha 13 a 75 ca | Idem AW 148 | | | 0 ha 04 a 85 ca en PPRS | 0 ha 08 a 90 ca | | |
| P00157 | PENNE Molinié | AW 151 | BT 03 | 0 ha 99 a 45 ca | Propriétaire: M. PICOU Jean-Charles Emile Edmond Saint Maurice Sud 82130 LAFRANCAISE | 26/08/1955 82 CAUSSADE | | 0 ha 31 a 17 ca en PPRS | 0 ha 68 a 28 ca | | |
| C00202 | PENNE Molinié | AW 152 | BT 03 | 0 ha 75 a 25 ca | Idem AW 148 | | | 0 ha 12 a 36 ca en PPRS | 0 ha 62 a 89 ca | | |
| C00202 | PENNE Molinié | AW 153 | LO1 pacage | 0 ha 15 a 85 ca | Idem AW 148 | | | 0 ha 08 a 55 ca en PPRS | 0 ha 07 a 30 ca | | |
| C00202 | PENNE Molinié | AW 154 | T 04 | 0 ha 22 a 35 ca | Idem AW 148 | | | 0 ha 22 a 35 ca en PPRS | | | |
| P00157 | PENNE Molinié | AW 155 | BT 03 | 1 ha 84 a 60 ca | Propriétaire: M. PICOU Jean-Charles Emile Edmond Saint Maurice Sud 82130 LAFRANCAISE | 26/08/1955 82 CAUSSADE | | 1 ha 73 a 17 ca en PPRS | 0 ha 11 a 43 ca | | |
| S00047 | PENNE La Dahié | AW 160 | LO2 friche | 1 ha 53 a 40 ca | Usufruitier: Mme SERAYSSOL Claudette Anne Marie épse OLLIER Simon 100 chemin de Lasserre 82800 MONTRICOUX | 22/05/1944 81 PENNE | | 0 ha 06 a 95 ca en PPRS | 1 ha 46 a 45 ca | | |
| S00047 | PENNE La Dahié | AW 166 | LO2 friche | 0 ha 52 a 40 ca | Propriétaire: Mme ISSOLAN martine Rebely 82220 AUTY | 26/01/1964 Caussade | | 0 ha 03 a 74 ca en PPRS | 0 ha 48 a 66 ca | | |

| PERIMETRE de PROTECTION RAPPROCHEE SATELLITE | | | | | | | | | |
|--|------------------------------------|----------------------|------------------|-----------------|--|---------------------------------------|------------------------------|-----------------------------|-----------------|
| Point d'eau : Captage de La Madeleine | | | | | | | | | |
| Indications cadastrales | | | | | Propriétaires | | | | |
| N° communal | Commune et Lieu-dit | Section et N° cadas. | Nature et Classe | Surface | Etat civil | Date et lieu de naissance | Surfaces | | |
| | | | | | | | Surface soumise à servitudes | Surface libre de servitudes | |
| S00047 | PENNE La Dahié | AW 167 | T 04 | 1 ha 38 a 20 ca | Idem AW 160 | | 0 ha 55 a 74 ca en PPRS | 0 ha 82 a 46 ca | |
| S00047 | PENNE Pépénut | AW 182 | J 02 potager | 0 ha 03 a 29 ca | Idem AW 160 | | 0 ha 00 a 64 ca en PPRS | 0 ha 02 a 65 ca | |
| S00047 | PENNE Pépénut | AW 183 | L02 friche | 1 ha 90 a 00 ca | Idem AW 160 | | 0 ha 85 a 84 ca en PPRS | 1 ha 04 a 16 ca | |
| F00046 | PENNE Pépénut | AW 187 | L01 pacage | 1 ha 19 a 25 ca | Usufruitiers : M. FAUCHER André Henri Guillaume René 6 chemin du Moulin 82800 MONTRICOUX | 11/12/1930 43 LEMPDES/ ALLAGNON | 0 ha 62 a 18 ca en PPRS | 0 ha 57 a 07 ca | |
| F00046 | PENNE Montaba et Camp de Cabéou | AV 156 | BT 03 | 0 ha 16 a 30 ca | Mme DAMAGGIO Germaine Maria épse FAUCHER André 6 chemin du Moulin 82800 MONTRICOUX | 26/02/1935 82 Montauban | | | 0 ha 12 a 15 ca |
| P00157 | PENNE Pépénut | AW 193 | T 02 | 0 ha 12 a 25 ca | Propriétaires : M. FAUCHER Thierry Jean Michel 10 rue des templeiers 82800 MONTRICOUX | 02/12/1964 82 Montauban | 0 ha 06 a 23 ca en PPRS | 0 ha 06 a 02 ca | |
| S00047 | Pépénut | AW 194 | T 02 | 0 ha 25 a 55 ca | Mme FAUCHER Catherine Renée Marie Carme 10 rue Kléber MONTAUBAN | 25/01/1961 82 Montauban | 0 ha 04 a 15 ca en PPRS | | |
| | | | | | Idem AW187 | | | | |
| | | | | | Propriétaire : M. PICOU Jean-Charles Emile Edmond Saint Maurice Sud 82130 LAFRANCAISE | 26/08/1955 82 CAUSSADE | | | |
| | | | | | Usufruitier : Mme SERAYSSOL Claudette Anne Marie épse OLLIER Simon 100 chemin de Lasserre 82800 MONTRICOUX | 22/05/1944 81 PENNE | 0 ha 06 a 77 ca en PPRS | 0 ha 18 a 78 ca | |
| | | | | | M. OLLIER Simon 100 chemin de Lasserre 82800 MONTRICOUX | 08/01/1934 Causade | | | |
| | | | | | Propriétaires : Mme ISSOLAN martine Rebely 82220 AUTY | 26/01/1964 Causade | | | |
| S00047 | Pépénut | AW 195 | L01 pacage | 0 ha 62 a 45 ca | Idem AW 194 | | 0 ha 62 a 45 ca en PPRS | | |

| PERIMETRE de PROTECTION RAPPROCHEE SATELLITE Point d'eau : Captage de La Madeleine | | | | | | | | | |
|---|---------------------------------|----------------------|--|--|---|---------------------------|------------------------------|-----------------------------|--|
| Indications cadastrales | | | | | Propriétaires | | | Surfaces | |
| N° communal | Commune et Lieu-dit | Section et N° cadas. | Nature et Classe | Surface | Etat civil | Date et lieu de naissance | Surface soumise à servitudes | Surface libre de servitudes | |
| S00047 | Pépénut | AW 196 | T 03 | 0 ha 49 a 85 ca | Idem AW 194 | | 0 ha 46 a 76 ca en PPRS | 0 ha 03 a 09 ca | |
| S00047 | Pépénut | AW 197 | T 03 | 0 ha 14 a 71 ca | Idem AW 194 | | 0 ha 11 a 32 ca en PPRS | 0 ha 03 a 39 ca | |
| S00047 | Pépénut | AW 198 | a : T 04 b : L01 pacage | 0 ha 26 a 15 ca 0 ha 10 a 27 ca 0 ha 15 a 88 ca | Idem AW 194 | | 0 ha 08 a 40 ca en PPRS | 0 ha 17 a 75 ca | |
| S00047 | Pépénut | AW 199 | T 03 | 0 ha 04 a 52 ca | Idem AW 194 | | 0 ha 04 a 52 ca en PPRS | - | |
| S00047 | Pépénut | AW 200 | L01 pacage | 0 ha 35 a 33 ca | Idem AW 194 | | 0 ha 19 a 58 ca en PPRS | 0 ha 15 a 75 ca | |
| P00157 | PENNE Pépénut | AW 201 | a : L01 pacage b : T 04 c : L01 pacage | 0 ha 89 a 35 ca 0 ha 44 a 56 ca 0 ha 17 a 49 ca 0 ha 27 a 30 ca | Propriétaire: M. PICOU Jean-Charles Emile Edmond Saint Maurice Sud 82130 LAFRANCAISE | 26/08/1955 82 CAUSSADE | 0 ha 18 a 76 ca en PPRS | 0 ha 70 a 59 ca | |
| PENNE DU TARN - SECTION BY | | | | | | | | | |
| B00130 | PENNE Puechas et les Issards | BY 3 | BT 02 | 6 ha 32 a 49 ca | Usufruitier: M. BRIAN Simone 5 chemin de Ronde 82800 MONTRICOUX | 22/03/1931 81 Penne | 5 ha 61 a 90 ca en PPRS | 0 ha 70 a 59 ca | |
| B00130 | PENNE Figat | BY 28 | BT 03 | 1 ha 94 a 15 ca | Propriétaire: M. BRIAN Gilles Jean Yves rue de Fonteneilles Licoujas 12740 LA LOUBIERE | 10/01/1963 Paris 11 | 0 ha 86 a 52 ca en PPRS | 1 ha 07 a 63 ca | |
| B00130 | PENNE Figat | BY 29 | L02 friche | 0 ha 18 a 70 ca | Idem BY 3 | | 0 ha 18 a 70 ca en PPRS | - | |
| B00130 | PENNE Figat | BY 30 | BT 03 | 0 ha 24 a 55 ca | Idem BY 3 | | 0 ha 24 a 55 ca en PPRS | - | |
| B00130 | PENNE Figat | BY 31 | T 03 | 0 ha 09 a 45 ca | Idem BY 3 | | 0 ha 09 a 45 ca en PPRS | - | |
| B00130 | PENNE Fumet et Gauthié | BY 46 | L02 friche | 0 ha 03 a 80 ca | Idem BY 3 | | 0 ha 03 a 80 ca en PPRS | - | |

| PERIMETRE de PROTECTION RAPPROCHEE SATELLITE | | | | | | | | | |
|--|---------------------------|----------------------|------------------|-----------------|--|---------------------------|------------------------------|-----------------------------|--|
| Point d'eau : Captage de La Madeleine | | | | | | | | | |
| Commune de PENNE (81) | | | | | | | | | |
| N° communal | Indications cadastrales | | | Propriétaires | | | Surfaces | | |
| | Commune et Lieu-dit | Section et N° cadas. | Nature et Classe | Surface | Etat civil | Date et lieu de naissance | Surface soumise à servitudes | Surface libre de servitudes | |
| 500047 | PENNE Sirigan Sud | BY 33 | T 02 | 0 ha 68 a 05 ca | Usufruitier : Mme SERAYSSOL Claudette Anne Marie épse OLLIER Simon 100 chemin de Lasserre 82800 MONTRICOUX | 22/05/1944 81 PENNE | 0 ha 44 a 74 ca en PPRS | 0 ha 23 a 31 ca | |
| 500047 | PENNE Sirigan Sud | BY 32 | BT 03 | 0 ha 06 a 66 ca | Idem BY 33 | 08/01/1934 Caussade | 0 ha 04 a 52 ca en PPRS | 0 ha 02 a 14 ca | |
| 500047 | PENNE Sirigan Sud | BY 35 | BT 03 | 1 ha 54 a 85 ca | Idem BY 33 | | 0 ha 37 a 10 ca en PPRS | 1 ha 17 a 75 ca | |
| 800130 | PENNE Sirigan Sud | BY 34 | L02 friche | 0 ha 04 a 30 ca | Usufruitier : M. BRIAN Simone 5 chemin de Ronde 82800 MONTRICOUX | 22/03/1931 81 Penne | 0 ha 04 a 30 ca en PPRS | | |
| 800130 | PENNE Sirigan Sud | BY 43 | L02 friche | 1 ha 16 a 05 ca | Propriétaire : M. BRIAN Gilles Jean Yves rue de Fontenelles Lioujas 12740 LA LOUBIERE | 10/01/1963 Paris 11 | 0 ha 13 a 85 ca en PPRS | 1 ha 02 a 20 ca | |
| 800130 | PENNE Sirigan Sud | BY 44 | L02 friche | 0 ha 04 a 04 ca | Idem BY 34 | | 0 ha 04 a 04 ca en PPRS | | |
| 800130 | PENNE Sirigan Sud | BY 45 | L02 friche | 0 ha 12 a 19 ca | Idem BY 34 | | 0 ha 12 a 19 ca en PPRS | | |
| 800130 | PENNE Sirigan Sud | BY 47 | P 03 | 0 ha 67 a 10 ca | Idem BY 34 | | 0 ha 29 a 72 ca en PPRS | 0 ha 37 a 38 ca | |
| 800130 | PENNE Fumet et Gauthié | BY 48 | L02 friche | 0 ha 04 a 18 ca | Idem BY 34 | | 0 ha 04 a 18 ca en PPRS | | |
| 800130 | PENNE Fumet et Gauthié | BY 49 | BT 03 | 0 ha 19 a 25 ca | Idem BY 34 | | 0 ha 15 a 36 ca en PPRS | 0 ha 03 a 89 ca | |
| 800130 | PENNE Fumet et Gauthié | BY 53 | BT 03 | 0 ha 65 a 95 ca | Idem BY 34 | | 0 ha 00 a 58 ca en PPRS | 0 ha 65 a 37 ca | |
| 500047 | PENNE Fumet et Gauthié | BY 50 | BT 03 | 0 ha 19 a 50 ca | Idem BY 33 | | 0 ha 05 a 21 ca en PPRS | 0 ha 14 a 29 ca | |
| 500047 | PENNE Fumet et Gauthié | BY 51 | T 03 | 0 ha 19 a 80 ca | Idem BY 33 | | 0 ha 03 a 78 ca en PPRS | 0 ha 16 a 02 ca | |
| 500047 | PENNE Fumet et Gauthié | BY 52 | BT 03 | 0 ha 08 a 65 ca | Idem BY 33 | | 0 ha 01 a 69 ca en PPRS | 0 ha 06 a 96 ca | |

| N° communal | | Indications cadastrales | | PERIMETRE de PROTECTION RAPPROCHEE SATELLITE Point d'eau : Captage de La Madeleine | | | Commune de PENNE (81) Surfaces | | |
|-------------------------------------|------------------------------|-------------------------|---------------------|---|--|------------------------------|--------------------------------------|-----------------------------|--|
| Commune et Lieu-dit | | Section et N° cad. | Nature et Classe | Surface | Etat civil | Date et lieu de naissance | Surface soumise à servitudes | Surface libre de servitudes | |
| BRUNIQUEL - SECTION A1 et A2 | | | | | | | | | |
| N00027 | BRUNIQUEL Camis Haut | A1 105 | T 03 | 2 ha 28 a 70 ca | Propriétaires: Mme VANDERCAM Cécile Elisabeth épse NESLY Bernard Camis et Jassos 82800 BRUNIQUEL | 07/07/1929 99 Belgique | 0 ha 79 a 44 ca en PPRS | 1 ha 49 a 26 ca | |
| N00027 | BRUNIQUEL Camis et Jassos | A1 101 | T 02 taillis | 0 ha 00 a 84 ca | Idem A2 105 | | 0 ha 00 a 84 ca en PPRS | - | |
| N00027 | BRUNIQUEL Camis et Jassos | A1 102 | T 02 taillis | 4 ha 86 a 50 ca | Idem A2 105 | | 0 ha 62 a 79 ca en PPRS | 4 ha 23 a 71 ca | |
| N00027 | BRUNIQUEL Camis et Jassos | A1 104 | T 03 | 1 ha 01 a 40 ca | Idem A2 105 | | 0 ha 52 a 01 ca en PPRS | 0 ha 49 a 39 ca | |
| N00027 | BRUNIQUEL Camis Haut | A1 108 | S | 0 ha 03 a 32 ca | Idem A2 105 | | 0 ha 01 a 74 ca en PPRS | 0 ha 01 a 58 ca | |
| N00027 | BRUNIQUEL Camis et Jassos | A1 109 | L02 friche | 0 ha 20 a 60 ca | Idem A2 105 | | 0 ha 14 a 12 ca en PPRS | 0 ha 06 a 48 ca | |
| N00027 | BRUNIQUEL Camis et Jassos | A1 100 | T 02 taillis | 23 ha 10 a 20 ca | Idem A2 105 | | 0 ha 54 a 02 ca en PPRS | 22 ha 56 a 18 ca | |
| N00027 | BRUNIQUEL Camis et Jassos | A1 111 | T 04 | 1 ha 27 a 40 ca | Idem A2 105 | | 0 ha 06 a 18 ca en PPRS | 1 ha 21 a 22 ca | |
| N00027 | BRUNIQUEL Camis et Jassos | A2 283 | T 02 | 0 ha 57 a 40 ca | Idem A2 105 | | 0 ha 12 a 39 ca en PPRS | 0 ha 45 a 01 ca | |
| N00027 | BRUNIQUEL Camis et Jassos | A1 89 | T 03 taillis | 0 ha 01 a 42 ca | Idem A2 105 | | 0 ha 01 a 42 ca en PPRS | - | |
| N00027 | BRUNIQUEL Camis et Jassos | A1 90 | T 03 taillis | 0 ha 29 a 60 ca | Idem A2 105 | | 0 ha 10 a 39 ca en PPRS | 0 ha 19 a 21 ca | |
| N00027 | BRUNIQUEL Camis Haut | A1 103 | T 03 taillis | 0 ha 83 a 70 ca | Idem A2 105 | | 0 ha 10 a 07 ca en PPRS | 0 ha 73 a 63 ca | |

| PERIMETRE de PROTECTION RAPPROCHEE SATELLITE | | | | | | | Commune de PENNE (81) | | |
|--|---------------------|-------------------------|------------------|-----------------|--|---------------------------|---------------------------|------------------------------|-----------------------------|
| Point d'eau : Captage de La Madeleine | | | | | | | Surfaces | | |
| N° communal | Commune et Lieu-dit | Indications cadastrales | | | Propriétaires | | Date et lieu de naissance | Surface soumise à servitudes | Surface libre de servitudes |
| | | Section et N° cadas. | Nature et Classe | Surface | Etat civil | CAZALS - SECTION B1 et B2 | | | |
| C00051 | CAZALS Le Frau 4 | B1.4 | T 04 | 0 ha 34 a 25 ca | Propriétaires: M. COURNEDE Patrice Jean Marc Elie par Me DUMARQUEZ Henry Carême 82140 CAZALS M. COURNEDE Charles Claude Jacques 2 impasse du château d'eau 82240 SEPTFONDS M. COURNEDE Francis Hubert Pierre 5094 Younens 82270 MONTALZAT M. COURNEDE Jacques Roger Elie Au Débès 82240 CAYRIECH M. COURNEDE Jean Gérard Norbert Besombes 82240 PUYLAROQUE Mme COURNEDE Danièle Eliette Josiane Montbourou 82240 LABASTIDE DE PENNE | | | 0 ha 04 a 02 ca en PPRS | 0 ha 30 a 23 ca |
| C00051 | CAZALS Le Frau 4 | B1.8 | T 04 | 0 ha 46 a 25 ca | Idem B1.4 | | | 0 ha 15 a 41 ca en PPRS | 0 ha 30 a 84 ca |
| L00051 | CAZALS Le Frau 1 | B1.20 | L01 pature | 0 ha 82 a 91 ca | Idem B1.23 | | | 0 ha 05 a 62 ca en PPRS | 0 ha 77 a 29 ca |

| PERIMETRE de PROTECTION RAPPROCHEE SATELLITE | | | | | | | | | |
|--|-------------------------|----------------------|------------------|---|--|---------------------------|------------------------------|-----------------------------|--|
| Point d'eau : Captage de La Madeleine | | | | | | | | | |
| N° communal | Indications cadastrales | | | Propriétaires | | | Commune de PENNE (81) | | |
| | Commune et Lieu-dit | Section et N° cadas. | Nature et Classe | Surface | Etat civil | Date et lieu de naissance | Surface soumise à servitudes | Surface libre de servitudes | |
| L 00051 | CAZALS Le Frau 1 | B1 29 | L01 pasture | 0 ha 88 a 45 ca | Idem B1 23 | | 0 ha 00 a 90 ca en PPRS | 0 ha 87 a 55 ca | |
| L 00051 | CAZALS Le Frau 1 | B1 23 | L01 pasture | 0 ha 90 a 82 ca | Propriétaire : M. LACOMBE Jean Jacques Fernand Louis Lieu dit Fourcon - Bourdoncle Bas 82140 CAZALS | | 0 ha 20 a 46 ca en PPRS | 0 ha 70 a 36 ca | |
| L 00051 | CAZALS Le Frau 1 | B1 24 | L01 pasture | 0 ha 61 a 45 ca | Idem B1 23 | | 0 ha 19 a 04 ca en PPRS | 0 ha 42 a 41 ca | |
| L 00051 | CAZALS Le Frau 2 | B2 473 | L02 friche | 3 ha 30 a 90 ca | Idem B1 23 | | 0 ha 12 a 88 ca en PPRS | 3 ha 18 a 02 ca | |
| C00051 | CAZALS Le Frau 2 | B2 296 | L01 pasture | 1 ha 01 a 20 ca | Idem B1 4 | | 0 ha 13 a 77 ca en PPRS | 0 ha 87 a 43 ca | |
| C00051 | CAZALS Le Frau 1 | B1 07 | L01 pasture | 1 ha 38 a 65 ca | Idem B2 296 | | 0 ha 15 a 06 ca en PPRS | 1 ha 23 a 59 ca | |
| C00051 | CAZALS Le Frau 1 | B1 05 | L01 pasture | 1 ha 07 a 90 ca | Idem B2 296 | | 0 ha 29 a 42 ca en PPRS | 0 ha 78 a 48 ca | |
| C00051 | CAZALS Le Frau 1 | B1 01 | L01 pasture | 2 ha 85 a 40 ca | Idem B2 296 | | 0 ha 33 a 98 ca en PPRS | 2 ha 51 a 42 ca | |
| C00051 | CAZALS Le Frau 1 | B1 45 | T 03 | 1 ha 32 a 75 ca | Idem B2 296 | | 0 ha 12 a 94 ca en PPRS | 1 ha 19 a 81 ca | |
| C00052 | CAZALS Le Frau 2 | B1 44 | L01 pasture | 1 ha 57 a 90 ca | Idem B2 296 | | 0 ha 68 a 89 ca en PPRS | 0 ha 89 a 01 ca | |
| C00028 | CAZALS Le Frau 2 | B2 286 | L01 pasture S | 11 ha 18 a 60 ca 11 ha 08 a 96 ca 0 ha 09 a 64 ca | Propriétaire : M. CHISSAC François Julien 25, rue Montlosier 63000 CLERMONT FERRAND | | 0 ha 26 a 01 ca en PPRS | 10 ha 92 a 59 ca | |
| C00028 | CAZALS Le Frau 2 | B2 288 | T 03 T 04 | 0 ha 75 a 40 ca 0 ha 37 a 70 ca 0 ha 37 a 70 ca | Idem B2 286 | | 0 ha 56 a 65 ca en PPRS | 0 ha 18 a 75 ca | |
| C00054 | CAZALS Le Frau 2 | B2 291 | L01 pasture | 0 ha 22 a 21 ca | Idem B2 302 | | 0 ha 10 a 76 ca en PPRS | 0 ha 11 a 45 ca | |
| L00051 | CAZALS Le Frau 2 | B2 294 | L02 friche | 0 ha 27 a 55 ca | Idem B1 23 | | 0 ha 17 a 10 ca en PPRS | 0 ha 10 a 45 ca | |
| T00045 | CAZALS Le Frau 2 | B2 299 | T 04 | 0 ha 39 a 15 ca | Propriétaire : M. TREGAN Denis Alain Al Riou 82140 CAZALS | | 0 ha 02 a 37 ca en PPRS | 0 ha 36 a 78 ca | |
| C00054 | CAZALS Le Frau 3 | B2 302 | L01 pasture | 1 ha 24 a 63 ca | Propriétaire : M. CAVAILLE Michel René Bourdoncle 81140 CAZALS | | 0 ha 13 a 05 ca en PPRS | 1 ha 11 a 58 ca | |
| | | | | | Usurfruitier : M. CAVAILLE Raymond Pierre 68 Bourdoncle le Haut 81140 CAZALS | | | | |

| PERIMETRE de PROTECTION RAPPROCHEE SATELLITE Point d'eau : Captage de La Madeleine | | | | | | | | | |
|---|-------------------------|----------------------|------------------|---|---|---------------------------|------------------------------|-----------------------------|--|
| N° communal | Indications cadastrales | | | Propriétaires | | | Surfaces (81) | | |
| | Commune et Lieu-dit | Section et N° cadas. | Nature et Classe | Surface | Etat civil | Date et lieu de naissance | Surface soumise à servitudes | Surface libre de servitudes | |
| C00054 | CAZALS Le Frau 3 | B2 323 | T 04 | 1 ha 04 a 45 ca | Idem B302 | | 0 ha 13 a 08 ca en PPRS | 0 ha 91 a 37 ca | |
| C00054 | CAZALS Le Frau 4 | B2 371 | T 04 | 0 ha 85 a 90 ca | Idem B2 302 | | 0 ha 14 a 41 ca en PPRS | 0 ha 71 a 49 ca | |
| C00054 | CAZALS Le Frau 3 | B2 318 | T 04 | 1 ha 16 a 15 ca | Idem B2 302 | | 0 ha 57 a 92 ca en PPRS | 0 ha 58 a 23 ca | |
| C00054 | CAZALS Le Frau 3 | B2 317 | T 04 | 0 ha 71 a 40 ca | Idem B2 302 | | 0 ha 14 a 55 ca en PPRS | 0 ha 56 a 85 ca | |
| C00054 | CAZALS Le Frau 4 | B2 359 | L01 pature | 1 ha 42 a 20 ca | Idem B2 302 | | 0 ha 02 a 36 ca en PPRS | 1 ha 39 a 84 ca | |
| C00054 | CAZALS Le Frau 4 | B2 367 | T 03 T 04 | 0 ha 46 a 60 ca 0 ha 23 a 30 ca 0 ha 23 a 30 ca | Idem B2 302 | | 0 ha 14 a 52 ca en PPRS | 0 ha 32 a 08 ca | |
| C00054 | CAZALS Le Frau 4 | B2 369 | L01 pature | 1 ha 31 a 15 ca | Idem B2 302 | | 0 ha 12 a 62 ca en PPRS | 1 ha 18 a 53 ca | |
| C00054 | CAZALS Le Frau 4 | B2 372 | T 03 T 04 | 0 ha 66 a 40 ca 0 ha 33 a 20 ca 0 ha 33 a 20 ca | Idem B2 302 | | 0 ha 43 a 55 ca en PPRS | 0 ha 22 a 85 ca | |
| C00055 | CAZALS Le Frau 3 | B2 319 | L01 pature | 3 ha 31 a 20 ca | Usurfruitier: M. CAVAILLE Raymond Pierre 68 Bourdoncle le Haut 81140 CAZALS | | 0 ha 55 a 36 ca en PPRS | 2 ha 75 a 84 ca | |
| C00055 | CAZALS Le Frau 3 | B2 481 | T 04 | 0 ha 06 a 12 ca | Idem B2 319 | | 0 ha 05 a 85 ca en PPRS | 0 ha 00 a 27 ca | |
| C00042 | CAZALS Le Frau 3 | B2 306 | BR 04 pin | 0 ha 76 a 50 ca | Propriétaire: M. CAVAILLE Michel René Bourdoncle 81140 CAZALS | | 0 ha 34 a 64 ca en PPRS | 0 ha 41 a 86 ca | |
| H00010 | Le Frau 3 | B2 303 | BR 04 pin | 0 ha 78 a 55 ca | Propriétaire: Mme RAFFY Dominique Florence épouse BRIAN chemin du Moulin 82140 CAZALS | | 0 ha 49 a 20 ca en PPRS | 0 ha 29 a 35 ca | |

| PERIMETRE de PROTECTION RAPPROCHEE SATELLITE Point d'eau : Captage de La Madeleine | | | | | | | | | |
|---|-------------------------|----------------------|------------------|-----------------|---|---------------------------|------------------------------|-----------------------------|----------|
| N° communal | Indications cadastrales | | | | Propriétaires | | | Commune de PENNE (81) | |
| | Commune et Lieu-dit | Section et N° cadas. | Nature et Classe | Surface | Etat civil | Date et lieu de naissance | Surface soumise à servitudes | Surface libre de servitudes | Surfaces |
| D00070 | CAZALS Le Frau 3 | B2 305 | T 04 | 0 ha 74 a 25 ca | Usufructuaires: M. DELPECH René Jean Bourdoncle 82140 CAZALS | | 0 ha 06 a 56 ca en PPRS | 0 ha 67 a 69 ca | |
| D00070 | CAZALS Le Frau 3 | B2 308 | T 04 | 0 ha 87 a 15 ca | Mme DONNADIEU-IVERNET Christiane Bourdoncle 82140 CAZALS | | 0 ha 55 a 12 ca en PPRS | 0 ha 32 a 03 ca | |
| D00070 | CAZALS Le Frau 3 | B2 309 | T 04 | 0 ha 95 a 45 ca | Propriétaire: M. DELPECH Jean Luc Eric Aux Treils 82140 CAZALS | | 0 ha 07 a 66 ca en PPRS | 0 ha 87 a 79 ca | |
| D00070 | CAZALS Le Frau 3 | B2 313 | L01 pasture | 0 ha 97 a 95 ca | Idem B2 305 | | 0 ha 06 a 28 ca en PPRS | 0 ha 91 a 67 ca | |
| D00070 | CAZALS Le Frau 4 | B2 364 | L02 friche | 0 ha 36 a 35 ca | Idem B2 305 | | 0 ha 28 a 55 ca en PPRS | 0 ha 07 a 80 ca | |
| D00070 | CAZALS Le Frau 3 | B2 480 | L01 pasture | 0 ha 07 a 63 ca | Idem B2 305 | | 0 ha 05 a 48 ca en PPRS | 0 ha 02 a 15 ca | |
| A00011 | CAZALS Le Frau 4 | B2 365 | L01 pasture | 1 ha 80 a 00 ca | Propriétaire: M. AYMARD Jean Paul Gabriel 9 rue Messeyroux 82350 ALBIAS | | 0 ha 31 a 44 ca en PPRS | 1 ha 48 a 56 ca | |
| A00011 | CAZALS Le Frau 4 | B2 370 | L02 friche | 1 ha 83 a 10 ca | Idem B2 365 | | 0 ha 21 a 01 ca en PPRS | 1 ha 62 a 09 ca | |
| L00039 | CAZALS Le Frau 4 | B2 374 | BR 04 pin | 1 ha 59 a 50 ca | Propriétaire: M. LE SAUTER Jean Pierre Marcel 89 Cazals 82140 CAZALS | | 0 ha 01 a 02 ca en PPRS | 1 ha 58 a 48 ca | |
| CAZALS - SECTION CZ | | | | | | | | | |
| T00056 | CAZALS Saint Genies | CZ 154 | BT 02 | 1 ha 66 a 84 ca | Usufructuaires: M. TEULIERES Jean Marie François Julien Caminade 82140 CAZALS | | 0 ha 02 a 59 ca en PPRS | 1 ha 64 a 25 ca | |
| | | | | | Mme CAYLA Elise Marie Caminade 82140 CAZALS | | | | |
| | | | | | Propriétaire: M. TEULIERES Lionel Edmond 3 Impasse des Coquelicots 31700 BEAUZELLE | | | | |

| PERIMETRE de PROTECTION RAPPROCHEE SATELLITE | | | | | | | | | |
|---|---|----------------------|------------------|-----------------|---|---------------------------|------------------------------|-----------------------------|--|
| Point d'eau : Captage de La Madeleine | | | | | | | | | |
| Indications cadastrales | | | | | Propriétaires | | | Commune de PENNE (81) | |
| N° communal | Commune et Lieu-dit | Section et N° cadas. | Nature et Classe | Surface | Etat civil | Date et lieu de naissance | Surfaces | | |
| | | | | | | | Surface soumise à servitudes | Surface libre de servitudes | |
| T00056 | CAZALS Saint Genies | C2 162 | BT 03 | 1 ha 98 a 50 ca | Idem C2 154 | | 0 ha 02 a 80 ca en PPRS | 1 ha 95 a 70 ca | |
| C00054 | CAZALS Saint Genies | C2 593 | T 04 | 3 ha 65 a 59 ca | Propriétaire : M. CAVAILLE Michel René Bourdondle 81.140 CAZALS Usufruitier : M. CAVAILLE Raymond Pierre 6B Bourdoncle le Haut 81.140 CAZALS | | 0 ha 47 a 36 ca en PPRS | 3 ha 18 a 23 ca | |
| | CAZALS Saint Genies | C2 161 | T 04 | 1 ha 07 a 20 ca | Idem C2 593 | | 0 ha 25 a 40 ca en PPRS | 0 ha 81 a 80 ca | |
| Voies, chemins, routes, ruisseaux (service, ruraux, communaux, départementaux) | | | | | | | | | |
| PENNE | Voie communale n°25 | | | | | | 0 ha 01 a 23 ca en PPRS | | |
| PENNE | Chemin entre parcelles n°42 et 47 (section BY) | | | | | | 0 ha 08 a 28 ca en PPRS | | |
| PENNE | Chemin entre chemin rural n°10 et chemin de Sirgan à Roudolle | | | | | | 0 ha 07 a 42 ca en PPRS | | |
| PENNE | Chemin de Sirgan à Roudolle | | | | | | 0 ha 02 a 95 ca en PPRS | | |
| PENNE | Chemin rural n°12 | | | | | | 0 ha 04 a 82 ca en PPRS | | |
| PENNE | Voie communale n°11 | | | | | | 0 ha 05 a 77 ca en PPRS | | |
| PENNE | Chemin entre voie communale n°11 et parcelle n°159 (section AM) | | | | | | 0 ha 02 a 52 ca en PPRS | | |
| PENNE | Chemin rural n°15 | | | | | | 0 ha 07 a 00 ca en PPRS | | |
| PENNE | Voie communale n°28 | | | | | | 0 ha 03 a 80 ca en PPRS | | |
| PENNE | Chemin rural de Tiboubes | | | | | | 0 ha 02 a 86 ca en PPRS | | |
| PENNE | Chemin des Englos | | | | | | 0 ha 02 a 14 ca en PPRS | | |
| PENNE | Chemin rural n°18 | | | | | | 0 ha 14 a 73 ca en PPRS | | |
| PENNE | Chemin rural n°20 de Tiboubes à PENNE | | | | | | 0 ha 06 a 47 ca en PPRS | | |
| PENNE | Chemin rural n°21 | | | | | | 0 ha 06 a 15 ca en PPRS | | |
| PENNE | Chemin rural n°9 de Cabéou à Joanny | | | | | | 0 ha 01 a 94 ca en PPRS | | |

| PERIMETRE de PROTECTION RAPPROCHEE SATELLITE | | | | | | | Commune de PENNE (81) | | |
|--|---|----------------------|------------------|---------|------------|---------------------------|------------------------------|-----------------------------|--|
| Point d'eau : Captage de La Madeleine | | | | | | | Surfaces | | |
| Indications cadastrales | | | Propriétaires | | Surfaces | | | | |
| N° communal | Commune et Lieu-dit | Section et N° cadas. | Nature et Classe | Surface | Etat civil | Date et lieu de naissance | Surface soumise à servitudes | Surface libre de servitudes | |
| PENNE | Chemin rural n°11 de Roudolle à Cabéou | | | | | | 0 ha 03 a 92 ca en PPRS | | |
| PENNE | Chemin longeant les parcelles n°156 et 157 section AV | | | | | | 0 ha 03 a 85 ca en PPRS | | |
| PENNE | Chemin n°7 de la Serre à Sanchet (à Pisseloup section AC) | | | | | | 0 ha 18 a 04 ca en PPRS | | |
| PENNE | Chemin (à Cabéou et Mérigen section AV) | | | | | | 0 ha 08 a 50 ca en PPRS | | |
| PENNE - BRUNIQUEL | Chemin rural dit de Cabéou | | | | | | 0 ha 31 a 03 ca en PPRS | | |
| PENNE - BRUNIQUEL | Ruisseau de Cabéou | | | | | | 0 ha 89 a 57 ca en PPRS | | |
| BRUNIQUEL | Chemin rural de Camis-Haut | | | | | | 0 ha 02 a 42 ca en PPRS | | |
| CAZALS | Chemin rural de BRUNIQUEL à Saint-Antonin | | | | | | 0 ha 02 a 69 ca en PPRS | | |
| CAZALS | Chemin entre parcelles n°161 et 162 (section C02) | | | | | | 0 ha 00 a 97 ca en PPRS | | |
| CAZALS | Chemin rural de Penchet | | | | | | 0 ha 02 a 19 ca en PPRS | | |
| CAZALS | Chemin rural dit de Bioulé | | | | | | 0 ha 03 a 71 ca en PPRS | | |
| CAZALS | Chemin rural dit du Pédestrat | | | | | | 0 ha 06 a 93 ca en PPRS | | |

Surface totale du PPRS = 56 ha 24 a 40 ca

| Références ETAT PARCELLAIRE | | | | | | | | | |
|--|----------------------------|---------------|-----------------------|------------------|--|---|---|------------------------------|-----------------------------|
| PERIMETRE de PROTECTION RAPPROCHEE SATELLITE | | | | | Commune de PENNE (81) | | | | |
| Point d'eau : Captage d'AMIEL | | | | | | | | | |
| Indications cadastrales | | Propriétaires | | | Surfaces | | | | |
| N° communal | Commune | Lieu-dit | Section et N° cadass. | Nature et classe | Surface de la parcelle | Etat civil | Date et lieu de naissance | Surface soumise à servitudes | Surface libre de servitudes |
| A00035 | PENNE Clot du Bourrut | | AL 10 | L02 friche | 7 ha 80 a 85 ca Usufructuaires : M. ADELL Maurice Saint Jean 81140 PENNE | Mme DONNADIEU Josette Paule Henriette épse ADELL Maurice Saint Jean 81140 PENNE <u>Propriétaire :</u> Mme ADELL Nadine Mauricette Jacqueline épse GIRON Jean Le Roumégas 81140 PENNE Idem AL10 | 26/09/1930 82 Caylus 15/05/1935 81 Penne 22/03/1960 81 Penne | 0 ha 85 a 55 ca en PPRS | 6 ha 95 a 30 ca |
| A00035 | PENNE Clot du Bourrut | | AL 11 | T03 | 0 ha 82 a 65 ca | Idem AL10 | | 0 ha 82 a 65 ca en PPRS | |
| A00035 | PENNE Les Bourdales | | AL 17 | L02 friche | 7 ha 26 a 05 ca | Idem AL10 | | 0 ha 66 a 34 ca en PPRS | 6 ha 59 a 71 ca |
| A00035 | PENNE Les Bourdales | | AL 19 | T04 | 1 ha 08 a 75 ca | Idem AL10 | | 0 ha 23 a 55 ca en PPRS | 0 ha 85 a 20 ca |
| R00119 | PENNE Pech des Fournels | | AL 70 | BT03 | 2 ha 14 a 79 ca | Propriétaires : M. REY Patrick Jean Alfred Louis Fabre de Lagrange 81140 PENNE | 27/09/1948 81 Larroque | 0 ha 05 a 83 ca en PPRS | 2 ha 08 a 96 ca |
| R00119 | PENNE Pech des Fournels | | AL 73 | BT03 | 2 ha 33 a 40 ca | Mme MESTRE Nicole épse REY Patrick Fabre de Lagrange 81140 PENNE Idem AL70 | 01/10/1942 82 Montauban | 0 ha 23 a 29 ca en PPRS | 2 ha 10 a 11 ca |
| R00119 | PENNE Pech des Fournels | | AL 75 | BT03 | 3 ha 15 a 82 ca | Idem AL70 | | 0 ha 30 a 32 ca en PPRS | 2 ha 85 a 60 ca |
| R00119 | PENNE Pech des Fournels | | AL 56 | BT03 | 2 ha 84 a 10 ca | Idem AL70 | | 0 ha 32 a 24 ca en PPRS | 2 ha 51 a 86 ca |
| R00119 | PENNE Pech des Fournels | | AL 53 | T03 | 0 ha 20 a 90 ca | Idem AL70 | | 0 ha 20 a 90 ca en PPRS | |

| PERIMETRE de PROTECTION RAPPROCHEE SATELLITE Point d'eau : Captage d'AMIEL | | | | | | | | | |
|---|-----------------------|----------|----------------------|---------------------------|---|---|---------------------------|------------------------------|-----------------------------|
| Indications cadastrales | | | | Propriétaires | | | Commune de PENNE (81) | | |
| N° communal | Commune | Lieu-dit | Section et N° cadas. | Nature et classe | Surface de la parcelle | Etat civil | Date et lieu de naissance | Surface soumise à servitudes | Surface libre de servitudes |
| R00119 | PENNE Le Frau | | AL 8 | LO2 friche | 0 ha 17 a 85 ca | Idem AL70 | | 0 ha 17 a 85 ca en PPRS | |
| R00119 | PENNE Le Frau | | AL 9 | LO2 friche | 0 ha 89 a 95 ca | Idem AL70 | | 0 ha 30 a 48 ca en PPRS | 0 ha 59 a 47 ca |
| R00134 | PENNE le Bourdales | | AL 29 | LO2 friche | 2 ha 95 a 20 ca | Propriétaire: M. REY Patrick Jean Alfred Louis Fabre de Lagrange 81140 PENNE | 27/09/1948 81 Larroque | 0 ha 30 a 36 ca en PPRS | 2 ha 64 a 84 ca |
| R00134 | PENNE Garrou | | AL 32 | LO2 friche | 0 ha 73 a 95 ca | Idem AL29 | | 0 ha 36 a 10 ca en PPRS | 0 ha 37 a 85 ca |
| R00134 | PENNE Garrou | | AL 33 | LO2 friche | 0 ha 61 a 88 ca | Idem AL29 | | 0 ha 14 a 21 ca en PPRS | 0 ha 47 a 67 ca |
| R00134 | PENNE Garrou | | AL 34 | a : LO2 friche b : T04 | 2 ha 61 a 35 ca 1 ha 10 a 88 ca 1 ha 50 a 47 ca | Idem AL29 | | 0 ha 67 a 43 ca en PPRS | 1 ha 93 a 92 ca |
| R00134 | PENNE Garrou | | AL 37 | BT03 | 4 ha 78 a 35 ca | Idem AL29 | | 0 ha 25 a 37 ca en PPRS | 4 ha 52 a 98 ca |
| R00134 | PENNE Garrou | | AL 38 | LO2 friche | 2 ha 84 a 75 ca | Idem AL29 | | 0 ha 16 a 83 ca en PPRS | 2 ha 67 a 92 ca |
| R00134 | PENNE Garrou | | AL 39 | LO2 friche | 1 ha 59 a 30 ca | Idem AL29 | | 0 ha 40 a 54 ca en PPRS | 1 ha 18 a 76 ca |
| R00134 | PENNE Le Frau | | AL 3 | BT03 | 2 ha 37 a 90 ca | Idem AL29 | | 0 ha 56 a 30 ca en PPRS | 1 ha 81 a 60 ca |
| R00134 | PENNE Le Frau | | AL 4 | LO2 friche | 0 ha 44 a 35 ca | Idem AL29 | | 0 ha 44 a 35 ca en PPRS | |
| R00134 | PENNE Le Frau | | AL 6 | BT03 | 0 ha 08 a 00 ca | Idem AL29 | | 0 ha 08 a 00 ca en PPRS | |
| R00134 | PENNE Le Bourdales | | AL 23 | LO2 friche | 5 ha 93 a 95 ca | Idem AL29 | | 0 ha 33 a 18 ca en PPRS | 5 ha 60 a 77 ca |
| R00134 | PENNE Le Bourdales | | AL 24 | T04 | 0 ha 98 a 00 ca | Idem AL29 | | 0 ha 98 a 00 ca en PPRS | |
| R00134 | PENNE Garrou | | AL 45 | BT03 | 1 ha 85 a 45 ca | Idem AL29 | | 0 ha 03 a 69 ca en PPRS | 1 ha 81 a 76 ca |
| R00134 | PENNE Garrou | | AL 46 | LO2 friche | 1 ha 52 a 15 ca | Idem AL29 | | 0 ha 18 a 41 ca en PPRS | 1 ha 33 a 74 ca |
| R00134 | PENNE Garrou | | AL 48 | BT03 | 2 ha 73 a 15 ca | Idem AL29 | | 0 ha 56 a 86 ca en PPRS | 2 ha 16 a 29 ca |
| R00134 | PENNE Patrouquet | | AL 58 | BT03 | 1 ha 30 a 25 ca | Idem AL29 | | 0 ha 88 a 27 ca en PPRS | 0 ha 41 a 98 ca |

| PERIMETRE de PROTECTION RAPPROCHEE SATELLITE Point d'eau : Captage d'AMIEL | | | | | | | | | |
|---|--------------------|----------|----------------------|------------------|------------------------|--|---------------------------|------------------------------|-----------------------------|
| Indications cadastrales | | | | | Commune de PENNE (81) | | | | |
| N° communal | Commune | Lieu-dit | Section et N° cadas. | Nature et classe | Surface de la parcelle | Propriétaires | | Surfaces | |
| | | | | | | Etat civil | Date et lieu de naissance | Surface soumise à servitudes | Surface libre de servitudes |
| +00056 | PENNE Le Frau | | AL 1 | BT03 | 0 ha 30 a 40 ca | Propriétaire: Groupement Foncier Agricole de Martrre de Bel Air - chez Mlle CHARLOT Martrre de Bel Air 81140 PENNE | | 0 ha 38 a 97 ca en PPRS | 0 ha 51 a 43 ca |
| +00056 | PENNE Le Frau | | AL 2 | LO1 pacage | 0 ha 35 a 20 ca | Idem ALL | | 0 ha 35 a 20 ca en PPRS | |
| +00056 | PENNE Le Frau | | AL 7 | BR01 | 52 ha 86 a 17 ca | Propriétaire: Commune de PENNE Mairie 81140 PENNE | | 2 ha 10 a 38 ca en PPRS | 50 ha 75 a 79 ca |
| PENNE DU TARN - SECTION AK | | | | | | | | | |
| D00134 | PENNE Le Pouget | | AK 9 | BT03 | 15 ha 47 a 70 ca | Usufruitier: Mme DALLACHIESA Franceschina épse ou vve LACAM René Alfred Jean Al Bretou 81140 VAOUR | | 0 ha 43 a 98 ca en PPRS | 15 ha 03 a 72 ca |
| | | | | | | Propriétaires: M. LACAM Jean Louis Francis 320 route de Castelnaud 31380 BAZUS | | 16/10/1953 81 Vaour | |
| | | | | | | Mme LACAM Danièle Louise Elise Lolanne 32110 SAINT MARTIN D'ARMAGNAC | | 12/02/1952 81 Vaour | |
| | | | | | | M. LACAM Serge Jacques Elle route du Vigne 82370 ORGUEIL | | 14/03/1957 81 Vaour | |
| D00134 | PENNE Le Pouget | | AK 10 | BT03 | 5 ha 33 a 45 ca | Idem AK9 | | 0 ha 24 a 03 ca en PPRS | 5 ha 09 a 42 ca |
| D00134 | PENNE Le Pouget | | AK 14 | BT03 | 0 ha 93 a 50 ca | Idem AK9 | | 0 ha 93 a 50 ca en PPRS | |
| D00134 | PENNE Le Pouget | | AK 26 | BT03 | 1 ha 27 a 91 ca | Idem AK9 | | 0 ha 06 a 55 ca en PPRS | 1 ha 21 a 36 ca |

| PERIMETRE DE PROTECTION RAPPROCHEE SATELLITE | | | | | | | | | |
|--|-----------------------------------|----------|----------------------|------------------|------------------------|---|--|------------------------------|-----------------------------|
| Point d'eau : Captage d'AMIEL | | | | | | | | | |
| Commune de PENNE (81) | | | | | | | | | |
| Indications cadastrales | | | | | Surfaces | | | | |
| N° communal | Commune | Lieu-dit | Section et N° cadas. | Nature et classe | Surface de la parcelle | Etat civil | Date et lieu de naissance | Surface soumise à servitudes | Surface libre de servitudes |
| R00038 | PENNE Les Grangettes | | AK 15 | BT03 | 2 ha 04 a 15 ca | Propriétaires: Mme RAYON Odette Marie Camille épse ROLLAND Roger 33 chemin des Coquelicots 81000 ALBI | 09/06/1923 88 Valleroyaux Saulès | 0 ha 39 a 14 ca en PPRS | 1 ha 65 a 01 ca |
| R00038 | PENNE Les Grangettes | | AK 16 | T04 | 1 ha 53 a 10 ca | Mme RAYON Monique Mairie épse MARAMBAT Gérard 7 chemin des Coquelicots 81000 ALBI Idem AK15 | 27/05/1930 88 Valleroyaux Saulès | 1 ha 53 a 10 ca en PPRS | - |
| PENNE DU TARN - SECTION AM | | | | | | | | | |
| R00038 | PENNE Les Grangettes | | AM 4 | LD2 friche | 0 ha 33 a 60 ca | Propriétaires: Mme RAYON Odette Marie Camille épse ROLLAND Roger 33 chemin des Coquelicots 81000 ALBI | 09/06/1923 88 Valleroyaux Saulès | 0 ha 33 a 60 ca en PPRS | - |
| R00038 | PENNE Les Grangettes | | AM 3 | BT03 | 20 ha 40 a 07 ca | Mme RAYON Monique Mairie épse MARAMBAT Gérard 7 chemin des Coquelicots 81000 ALBI Idem AM4 | 27/05/1930 88 Valleroyaux Saulès | 0 ha 92 a 78 ca en PPRS | 19 ha 47 a 29 ca |
| R00119 | PENNE La Deveze | | AM 27 | LD2 friche | 6 ha 98 a 10 ca | Propriétaires: M. REY Patrick Jean Alfred Louis Fabre de Lagrange 81140 PENNE | 27/09/1948 81 Larroque | 0 ha 17 a 67 ca en PPRS | 6 ha 80 a 43 ca |
| R00119 | PENNE La Deveze | | AM 31 | BT03 | 4 ha 79 a 80 ca | Mme MESTRE Nicole épse REY Patrick Fabre de Lagrange 81140 PENNE Idem AM27 | 01/10/1942 82 Montauban | 0 ha 63 a 78 ca en PPRS | 4 ha 16 a 02 ca |
| +00057 | PENNE La Deveze de la Boulbène | | AM 18 | LD2 friche | 5 ha 23 a 00 ca | Propriétaire: Conservatoire Régional Espaces Naturels Midi-Pyrénées 75 voie du Toec 31300 TOULOUSE | - | 0 ha 02 a 26 ca en PPRS | 5 ha 22 a 74 ca |

| PERIMETRE de PROTECTION RAPPROCHEE SATELLITE | | | | | | | | | |
|--|-----------------------------------|----------|----------------------|------------------|------------------------|--|---------------------------|------------------------------|-----------------------------|
| Point d'eau : Captage d'AMIEL | | | | | | | | | |
| Commune de PENNE (81) | | | | | | | | | |
| Indications cadastrales | | | | | | | | | |
| N° communal | Commune | Lieu-dit | Section et N° cadas. | Nature et classe | Surface de la parcelle | Propriétaires | | Surfaces | |
| | | | | | | Etat civil | Date et lieu de naissance | Surface soumise à servitudes | Surface libre de servitudes |
| +00057 | PENNE La Deveze de la Boulbène | | AM 28 | L02 friche | 5 ha 97 a 29 ca | Idem AM18 | | 0 ha 18 a 54 ca en PPRS | 5 ha 78 a 75 ca |
| +00057 | PENNE La Deveze de la Boulbène | | AM 37 | L02 friche | 2 ha 66 a 93 ca | Idem AM18 | | 0 ha 24 a 48 ca en PPRS | 2 ha 42 a 45 ca |
| +00057 | PENNE La Deveze de la Boulbène | | AM 15 | L02 friche | 1 ha 91 a 57 ca | Idem AM18 | | 0 ha 13 a 10 ca en PPRS | 1 ha 78 a 47 ca |
| L00072 | PENNE La Deveze | | AM 26 | L02 friche | 6 ha 96 a 18 ca | Propriétaire: Mme LACAM Jeannette Armande épse REY Fabre de Lagrange 81140 PENNE | 24/06/1951 81 Penne | 0 ha 42 a 70 ca en PPRS | 6 ha 53 a 48 ca |
| D00134 | PENNE Le Pouget | | AM 29 | T03 | 0 ha 63 a 75 ca | Usufruitier: Mme DALLACHIESA Franceschina épse ou vve LACAM René Alfred Jean Al Bretou 81140 VAOUR | 22/01/1929 99 Itaille | 0 ha 63 a 75 ca en PPRS | - |
| | | | | | | Propriétaires: M. LACAM Jean Louis Francis 320 route de Castelnaud 31380 BAZUS | 16/10/1953 81 Vaour | | |
| | | | | | | Mme LACAM Danièle Louise Elise Lalanne 32110 SAINT MARTIN D'ARMAGNAC | 12/02/1952 81 Vaour | | |
| | | | | | | M. LACAM Serge Jacques Elle 132 route du Vigne 82370 ORGUEIL | 14/03/1957 81 Vaour | | |
| G00141 | PENNE La Deveze | | AM 20 | L02 friche | 1 ha 37 a 45 ca | Propriétaire: Mme ADELL Nadine Mauricette Jacqueline épse GIRON Jean Le Roumégas 81140 PENNE | 22/03/1960 81 Penne | 0 ha 02 a 68 ca en PPRS | 1 ha 34 a 77 ca |
| G00141 | PENNE La Deveze | | AM 21 | L02 friche | 4 ha 72 a 37 ca | M. GIRON Jean Jacques Auguste Le Roumégas 81140 PENNE | 04/02/1958 31 Toulouse | 0 ha 32 a 82 ca en PPRS | 4 ha 39 a 55 ca |

| PERIMETRE de PROTECTION RAPPROCHEE SATELLITE Point d'eau : Captage d'AMIEL | | | | | | | | | |
|---|----------------------------|----------|----------------------|------------------|------------------------|--|--|------------------------------|-----------------------------|
| Indications cadastrales | | | Propriétaires | | | Commune de PENNE (81) | | | |
| N° communal | Commune | Lieu-dit | Section et N° cadas. | Nature et classe | Surface de la parcelle | Etat civil | Date et lieu de naissance | Surface soumise à servitudes | Surface libre de servitudes |
| PENNE DU TARN - SECTION AN | | | | | | | | | |
| R00038 | PENNE Le Deveze | | AN 1 | BT03 | 52 ha 71 a 42 ca | Propriétaires: Mme RAVON Odette Marie Camille épse ROLLAND Roger 33 chemin des Coquelicots 81000 ALBI | 09/06/1923 88 Vaileroiaux Saulès | 0 ha 20 a 05 ca en PPRS | 52 ha 51 a 37 ca |
| R00038 | PENNE Le Deveze | | AN 2 | T03 | 1 ha 03 a 34 ca | Mme RAVON Monique Marie épse MARAMBAT Gérard 7 chemin des Coquelicots 81000 ALBI | 27/05/1930 88 Vaileroiaux Saulès | 1 ha 03 a 34 ca en PPRS | - |
| R00038 | PENNE Le Deveze | | AN 6 | BT03 | 60 ha 67 a 97 ca | Idem AN1 | | 1 ha 34 a 11 ca en PPRS | 59 ha 33 a 86 ca |
| PENNE DU TARN - SECTION BI | | | | | | | | | |
| S00079 | PENNE Mairie de Bel Air | | BI 365 | L01 pacage | 4 ha 40 a 06 ca | Propriétaires: M. SERRES Pierre Noel Bernard Mairie de Bel Air 81140 PENNE | 05/12/1963 12 St-Africque | 0 ha 10 a 04 ca en PPRS | 4 ha 30 a 02 ca |
| +00056 | PENNE Mairie de Bel Air | | BI 5 | P03 | 1 ha 28 a 15 ca | Mlle CHAPLOT Martine Clémentine Mairie de Bel Air 81140 PENNE | 12/01/1964 89 Trevilly | 0 ha 01 a 02 ca en PPRS | 1 ha 27 a 13 ca |
| +00056 | PENNE Clot de Roques | | BI 8 | L01 pacage | 0 ha 49 a 24 ca | Propriétaire: Groupement Foncier Agricole de Mairie de Bel Air - chez Mlle CHAPLOT Mairie de Bel Air 81140 PENNE | | 0 ha 32 a 36 ca en PPRS | 0 ha 16 a 88 ca |
| +00056 | PENNE Clot de Roques | | BI 9 | T04 | 0 ha 52 a 10 ca | Idem BI5 | | 0 ha 52 a 10 ca en PPRS | - |
| +00056 | PENNE Clot de Roques | | BI 10 | T04 | 0 ha 93 a 95 ca | Idem BI5 | | 0 ha 14 a 30 ca en PPRS | 0 ha 79 a 65 ca |
| +00056 | PENNE Clot de Roques | | BI 11 | BT03 | 0 ha 45 a 35 ca | Idem BI5 | | 0 ha 06 a 12 ca en PPRS | 0 ha 39 a 23 ca |
| +00056 | PENNE Clot de Roques | | BI 14 | BT03 | 0 ha 83 a 85 ca | Idem BI5 | | 0 ha 06 a 02 ca en PPRS | 0 ha 77 a 83 ca |
| +00056 | PENNE Clot de Roques | | BI 18 | L01 pacage | 1 ha 16 a 45 ca | Idem BI5 | | 0 ha 23 a 79 ca en PPRS | 0 ha 92 a 66 ca |
| +00056 | PENNE Clot de Roques | | BI 19 | T03 | 0 ha 84 a 05 ca | Idem BI5 | | 0 ha 37 a 06 ca en PPRS | 0 ha 46 a 99 ca |

| PERIMETRE de PROTECTION RAPPROCHEE SATELLITE Point d'eau : Captage d'AMIEL | | | | | | | | | | Commune de PENNE (81) | | |
|---|---------------------------|-------------------------|----------------------|------------------|------------------------|--|---|------------------------------|-----------------------------|--------------------------|--|--|
| N° communal | Commune | Indications cadastrales | | | Propriétaires | | | Surfaces | | | | |
| | | Lieu-dit | Section et N° cadas. | Nature et classe | Surface de la parcelle | Etat civil | Date et lieu de naissance | Surface soumise à servitudes | Surface libre de servitudes | | | |
| +00056 | PENNE Clot de Roques | | BI 340 | T03 | 3 ha 72 a 82 ca | Idem B15 | | 1 ha 97 a 24 ca en PPRS | 1 ha 75 a 38 ca | | | |
| +00056 | PENNE Clot de Roques | | BI 24 | B103 | 0 ha 07 a 22 ca | Idem B15 | | 0 ha 07 a 22 ca en PPRS | | | | |
| +00005 | PENNE Roussergues | | BI 66 | S | 0 ha 02 a 30 ca | Usufruit: Mme REY Jeanete Armande Fabre de Lagrange 81140 PENNE | 24/06/1931 PENNE | 0 ha 02 a 30 ca en PPRS | | | | |
| +00005 | PENNE Tabariade | | BI 349 | L01 pacage | 0 ha 04 a 91 ca | Idem B166 | Propriétaire: M. REY Patrick Fabre de Lagrange 81140 PENNE | 27/09/1948 Larroque | 0 ha 00 a 36 ca en PPRS | 0 ha 04 a 55 ca | | |
| +00005 | PENNE Tabariade | | BI 352 | T03 | 0 ha 02 a 43 ca | Idem B166 | | 0 ha 02 a 43 ca en PPRS | 0 ha 00 a 95 ca | | | |
| R00088 | PENNE Latrepo | | BI 67 | L01 pacage | 0 ha 08 a 50 ca | Propriétaire: M. RAMETTE Guy Roger Le Camp Rouge 81140 VAOUR | 06/07/1965 59 CAMBRAI | 0 ha 08 a 50 ca en PPRS | | | | |
| A00050 | PENNE Marte de Bel Air | | BI 339 | T03 | 0 ha 14 a 78 ca | Propriétaire: M. ALVAREZ Juan Carlos Marte de Bel Air 81140 PENNE | 02/02/1967 81 ALBI | 0 ha 14 a 78 ca en PPRS | | | | |
| C00183 | PENNE Tabariade | | BI 276 | B103 | 0 ha 13 a 82 ca | Propriétaire: Mme WAUTIEZ Françoise Maria Grazia épe ALVAREZ Juan Marte de Bel Air 81140 PENNE | 04/11/1961 99 CHILI | 0 ha 13 a 82 ca en PPRS | | | | |
| | | | | | | Usufruitier: Mme CADRES Jacqueline Louise Marie Fabret 81140 PENNE | 10/08/1933 82 Montauban | | | | | |
| | | | | | | Propriétaire: SOCIETE LA BARONNE chez Mme CADRES Jacqueline Fabret 81140 PENNE | | | | | | |

| PERIMETRE de PROTECTION RAPPROCHEE SATELLITE | | | | | | | | | |
|--|----------------------------|----------|-----------------------|--|---|---|-----------------------------|------------------------------|-----------------------------|
| Point d'eau : Captage d'AMIEL | | | | | | | | | |
| Commune de PENNE (81) | | | | | | | | | |
| Indications cadastrales | | | | | Surfaces | | | | |
| N° communal | Commune | Lieu-dit | Section et N° cadast. | Nature et classe | Surface de la parcelle | Etat civil | Date et lieu de naissance | Surface soumise à servitudes | Surface libre de servitudes |
| N00009 | PENNE Mairie de Bel Air | | BI 4 | Lac | 0 ha 00 a 81 ca | Propriétaire : M. NAYET Raoul Edouard Joseph Maire de Bel Air 81140 PENNE | 18/01/1934 62 Hezezcques | 0 ha 00 a 81 ca en PPRS | - |
| A00044 | PENNE Tabariade | | BI 257 | a : LO2 friche b : TD4 c : LO2 friche d : TD4 | 1 ha 72 a 10 ca 0 ha 81 a 91 ca 0 ha 84 a 11 ca 0 ha 02 a 96 ca 0 ha 03 a 12 ca | Propriétaire : Mme ADELL Nadine Mauricette Jacqueline épse GIRON Jean Le Roumégas 81140 PENNE | 22/03/1960 81 Penne | 0 ha 25 a 75 ca en PPRS | 1 ha 46 a 35 ca |
| A00044 | PENNE Tabariade | | B 275 | LO2 friche | 0 ha 06 a 94 ca | Idem BI257 | | 0 ha 06 a 94 ca en PPRS | - |
| B00204 | PENNE Clot de Roques | | BI 336 | P03 | 0 ha 17 a 79 ca | Usufruitiers : M. BOYER Pierre Bernard 4 rue des Tondeurs 82000 MONTAUBAN | 28/04/1938 81 Rabastens | 0 ha 04 a 04 ca en PPRS | 0 ha 13 a 75 ca |
| | | | | | | Mme DEFAVERI Jeanne Berthe épse BOYER Pierre 4 rue des Tondeurs 82000 MONTAUBAN | 07/06/1939 81 Grazac | | |
| | | | | | | Propriétaire : M. BOYER Alain Gérard 19 Allées des Cèdres 38530 BARRAUX | 24/03/1966 31 Toulouse | | |
| A00035 | PENNE Clot de Roques | | BI 16 | a : LO1 pacage b : BT03 | 1 ha 60 a 00 ca 1 ha 36 a 23 ca 0 ha 21 a 77 ca | Usufruitiers : M. ADELL Maurice Saint Jean 81140 PENNE | 26/09/1930 82 Caylus | 0 ha 36 a 58 ca en PPRS | 1 ha 23 a 42 ca |
| | | | | | | Mme DONNADIEU Josette Paule Henriette épse ADELL Maurice Saint Jean 81140 PENNE | 15/05/1935 81 Penne | | |
| | | | | | | Propriétaire : Mme ADELL Nadine Mauricette Jacqueline épse GIRON Jean Le Roumégas 81140 PENNE | 22/03/1960 81 Penne | | |
| A00035 | PENNE Clot de Roques | | BI 17 | T03 | 0 ha 82 a 30 ca | Idem BI16 | | 0 ha 82 a 30 ca en PPRS | - |

| PERIMETRE de PROTECTION RAPPROCHEE SATELLITE Point d'eau : Captage d'AMIEL | | | | | | | | | | Commune de PENNE (81) | | |
|---|-------------------------|----------|-------------------------|------------------|------------------------|---------------|---------------------------|------------------------------|-----------------------------|--------------------------|--|--|
| N° communal | Commune | Lieu-dit | Indications cadastrales | | | Propriétaires | | | Surfaces | | | |
| | | | Section et N° cadas. | Nature et classe | Surface de la parcelle | Etat civil | Date et lieu de naissance | Surface soumise à servitudes | Surface libre de servitudes | | | |
| A00035 | PENNE Clot de Roques | | BI 25 | BT03 | 0 ha 24 a 91 ca | Idem BI16 | | 0 ha 24 a 91 ca en PPRS | | | | |
| A00035 | PENNE Clot de Roques | | BI 28 | L01 pacage | 0 ha 68 a 35 ca | Idem BI16 | | 0 ha 18 a 46 ca en PPRS | | 0 ha 49 a 89 ca | | |
| A00035 | PENNE Clot de Roques | | BI 29 | L01 pacage | 2 ha 68 a 65 ca | Idem BI16 | | 1 ha 81 a 74 ca en PPRS | | 0 ha 86 a 91 ca | | |
| A00035 | PENNE Les Places | | BI 36 | L01 pacage | 0 ha 41 a 40 ca | Idem BI16 | | 0 ha 12 a 85 ca en PPRS | | 0 ha 28 a 55 ca | | |
| A00035 | PENNE Les Places | | BI 38 | L01 pacage | 0 ha 48 a 62 ca | Idem BI16 | | 0 ha 01 a 68 ca en PPRS | | 0 ha 46 a 94 ca | | |
| A00035 | PENNE Les Places | | BI 39 | L01 pacage | 1 ha 58 a 15 ca | Idem BI16 | | 1 ha 31 a 32 ca en PPRS | | 0 ha 26 a 83 ca | | |
| A00035 | PENNE Les Places | | BI 42 | BT03 | 3 ha 91 a 30 ca | Idem BI16 | | 0 ha 10 a 14 ca en PPRS | | 3 ha 81 a 16 ca | | |
| A00035 | PENNE Les Places | | BI 43 | L01 pacage | 2 ha 14 a 01 ca | Idem BI16 | | 2 ha 14 a 01 ca en PPRS | | | | |
| A00035 | PENNE Les Places | | BI 44 | L01 friche | 0 ha 62 a 81 ca | Idem BI16 | | 0 ha 62 a 81 ca en PPRS | | | | |
| A00035 | PENNE Les Places | | BI 48 | L01 pacage | 1 ha 34 a 65 ca | Idem BI16 | | 0 ha 00 a 83 ca en PPRS | | 1 ha 33 a 82 ca | | |
| A00035 | PENNE Les Places | | BI 49 | L01 pacage | 3 ha 09 a 75 ca | Idem BI16 | | 1 ha 04 a 16 ca en PPRS | | 2 ha 05 a 59 ca | | |
| A00035 | PENNE Larapo | | BI 51 | T04 | 3 ha 41 a 07 ca | Idem BI16 | | 2 ha 20 a 88 ca en PPRS | | 1 ha 20 a 19 ca | | |
| A00035 | PENNE Le Roumegas | | BI 157 | BT03 | 3 ha 24 a 80 ca | Idem BI16 | | 0 ha 41 a 69 ca en PPRS | | 2 ha 83 a 11 ca | | |
| A00035 | PENNE Le Roumegas | | BI 158 | BT03 | 1 ha 00 a 75 ca | Idem BI16 | | 0 ha 03 a 14 ca en PPRS | | 0 ha 97 a 61 ca | | |
| A00035 | PENNE Le Roumegas | | BI 163 | BT03 | 0 ha 50 a 20 ca | Idem BI16 | | 0 ha 08 a 98 ca en PPRS | | 0 ha 41 a 22 ca | | |
| A00035 | PENNE Le Roumegas | | BI 165 | L01 pacage | 3 ha 06 a 35 ca | Idem BI16 | | 0 ha 63 a 25 ca en PPRS | | 2 ha 43 a 10 ca | | |
| A00035 | PENNE Le Roumegas | | BI 166 | L02 friche | 0 ha 02 a 85 ca | Idem BI16 | | 0 ha 02 a 85 ca en PPRS | | | | |
| A00035 | PENNE Le Roumegas | | BI 167 | BT03 | 0 ha 51 a 10 ca | Idem BI16 | | 0 ha 29 a 80 ca en PPRS | | 0 ha 21 a 30 ca | | |
| A00035 | PENNE Le Roumegas | | BI 168 | T03 | 0 ha 31 a 72 ca | Idem BI16 | | 0 ha 27 a 53 ca en PPRS | | 0 ha 04 a 19 ca | | |
| A00035 | PENNE Le Roumegas | | BI 169 | T03 | 1 ha 66 a 75 ca | Idem BI16 | | 0 ha 19 a 04 ca en PPRS | | 1 ha 47 a 71 ca | | |
| A00035 | PENNE Le Roumegas | | BI 293 | T03 | 0 ha 12 a 10 ca | Idem BI16 | | 0 ha 12 a 10 ca en PPRS | | | | |

| PERIMETRE de PROTECTION RAPPROCHEE SATELLITE | | | | | | | | | |
|--|---------------------|----------|------------------------|---------------------------|---|---|---------------------------|------------------------------|-----------------------------|
| Point d'eau : Captage d'AMIEL | | | | | | | | | |
| Indications cadastrales | | | | | Propriétaires | | | Surfaces | |
| N° communal | Commune | Lieu-dit | Section et N° cadastr. | Nature et classe | Surface de la parcelle | Etat civil | Date et lieu de naissance | Surface soumise à servitudes | Surface libre de servitudes |
| A00035 | PENNE Tabariade | | BI 256 | T04 | 1 ha 55 a 05 ca | Idem BI16 | | 0 ha 79 a 51 ca en PPRS | 0 ha 75 a 54 ca |
| A00035 | PENNE Tabariade | | BI 262 | BT03 | 0 ha 39 a 15 ca | Idem BI16 | | 0 ha 14 a 67 ca en PPRS | 0 ha 24 a 48 ca |
| A00035 | PENNE Tabariade | | BI 263 | T03 | 0 ha 13 a 90 ca | Idem BI16 | | 0 ha 13 a 90 ca en PPRS | - |
| A00035 | PENNE Tabariade | | BI 264 | a : T03 b : BT03 | 0 ha 42 a 95 ca 0 ha 05 a 28 ca 0 ha 37 a 67 ca | Idem BI16 | | 0 ha 11 a 35 ca en PPRS | 0 ha 31 a 60 ca |
| A00035 | PENNE Tabariade | | BI 266 | T03 | 1 ha 68 a 05 ca | Idem BI16 | | 1 ha 68 a 05 ca en PPRS | - |
| A00035 | PENNE Tabariade | | BI 270 | L02 friche | 0 ha 18 a 99 ca | Idem BI16 | | 0 ha 18 a 99 ca en PPRS | - |
| A00035 | PENNE Tabariade | | BI 271 | T03 | 0 ha 65 a 70 ca | Idem BI16 | | 0 ha 65 a 70 ca en PPRS | - |
| A00035 | PENNE Tabariade | | BI 272 | L01 pacage | 0 ha 07 a 79 ca | Idem BI16 | | 0 ha 07 a 79 ca en PPRS | - |
| A00035 | PENNE Tabariade | | BI 273 | a : T04 b : L01 pacage | 0 ha 64 a 10 ca 0 ha 42 a 44 ca 0 ha 21 a 66 ca | Idem BI16 | | 0 ha 64 a 10 ca en PPRS | - |
| A00035 | PENNE Tabariade | | BI 274 | T04 | 0 ha 47 a 84 ca | Idem BI16 | | 0 ha 47 a 84 ca en PPRS | - |
| A00035 | PENNE Tabariade | | BI 285 | a : T02 b : L02 friche | 0 ha 37 a 50 ca 0 ha 28 a 13 ca 0 ha 09 a 37 ca | Idem BI16 | | 0 ha 21 a 67 ca en PPRS | 0 ha 15 a 83 ca |
| A00035 | PENNE Tabariade | | BI 286 | L01 pacage | 0 ha 12 a 10 ca | Idem BI16 | | 0 ha 06 a 57 ca en PPRS | 0 ha 05 a 53 ca |
| A00035 | PENNE Tabariade | | BI 287 | BT03 | 2 ha 17 a 30 ca | Idem BI16 | | 0 ha 15 a 53 ca en PPRS | 2 ha 01 a 77 ca |
| A00035 | PENNE Tabariade | | BI 350 | L01 pacage | 0 ha 48 a 39 ca | Idem BI16 | | 0 ha 04 a 72 ca en PPRS | 0 ha 43 a 67 ca |
| A00035 | PENNE Tabariade | | BI 351 | T03 | 0 ha 00 a 81 ca | Idem BI16 | | 0 ha 00 a 81 ca en PPRS | - |
| A00035 | PENNE Tabariade | | BI 353 | T03 | 0 ha 30 a 48 ca | Idem BI16 | | 0 ha 30 a 48 ca en PPRS | - |
| A00035 | PENNE Les Places | | BI 359 | BT03 | 4 ha 77 a 48 ca | Idem BI16 | | 0 ha 13 a 02 ca en PPRS | 4 ha 64 a 46 ca |
| R00134 | PENNE Les Places | | BI 45 | T03 | 0 ha 87 a 61 ca | Propriétaire: M. REY Patrick Jean Alfred Louis Fabre de Lagrange 81140 PENNE | 27/09/1948 81 Larroque | 0 ha 72 a 64 ca en PPRS | 0 ha 14 a 97 ca |

| PERIMETRE de PROTECTION RAPPROCHEE SATELLITE | | | | | | | | | | |
|---|---------------------|----------|-------------------------|---|--|---|---------------------------|------------------------------|-----------------------------|--|
| Point d'eau : Captage d'AMIEL | | | | | | | | | | |
| Commune de PENNE (81) | | | | | | | | | | |
| N° communal | Commune | Lieu-dit | Indications cadastrales | | | Propriétaires | | | Surfaces | |
| | | | Section et N° cadas. | Nature et classe | Surface de la parcelle | Etat civil | Date et lieu de naissance | Surface soumise à servitudes | Surface libre de servitudes | |
| R00134 | PENNE Latrapo | | BI 56 | a : T03 b : L02 friche L01 pacage | 0 ha 97 a 51 ca 0 ha 34 a 99 ca 0 ha 62 a 52 ca | Idem BI45 | | 0 ha 37 a 81 ca en PPRS | 0 ha 59 a 70 ca | |
| A00035 | PENNE Latrapo | | BI 57 | L01 pacage | 0 ha 17 a 36 ca | Idem BI45 | | 0 ha 17 a 36 ca en PPRS | - | |
| R00134 | PENNE Latrapo | | BI 58 | a : T03 b : L02 friche c : L01 pacage | 2 ha 00 a 05 ca 1 ha 40 a 73 ca 0 ha 50 a 36 ca 0 ha 08 a 96 ca | Idem BI45 | | 0 ha 88 a 27 ca en PPRS | 1 ha 11 a 78 ca | |
| R00134 | PENNE Latrapo | | BI 59 | L01 pacage | 1 ha 61 a 35 ca | Idem BI45 | | 0 ha 20 a 87 ca en PPRS | 1 ha 40 a 48 ca | |
| R00134 | PENNE Latrapo | | BI 54 | T04 | 2 ha 84 a 45 ca | Idem BI45 | | 0 ha 25 a 05 ca en PPRS | 2 ha 59 a 40 ca | |
| | PENNE Latrapo | | BI 62 | L01 pacage | 2 ha 02 a 30 ca | Idem BI45 | | 0 ha 16 a 56 ca en PPRS | 1 ha 85 a 74 ca | |
| | PENNE Latrapo | | BI 63 | B103 | 0 ha 18 a 42 ca | Idem BI45 | | 0 ha 08 a 95 ca en PPRS | 0 ha 09 a 47 ca | |
| | PENNE Latrapo | | BI 64 | T04 | 2 ha 40 a 35 ca | Idem BI45 | | 0 ha 17 a 37 ca en PPRS | 2 ha 22 a 98 ca | |
| | PENNE Latrapo | | BI 65 | B103 | 0 ha 09 a 18 ca | Idem BI45 | | 0 ha 09 a 18 ca en PPRS | - | |
| Voies, chemins, routes, ruisseaux (service, ruraux, communaux, départementaux) | | | | | | | | | | |
| Chemin rural Las Peyres | | | | | | | | | | |
| Départementale N°26 de Patrouquet à Lagrange | | | | | | | | | | |
| Chemin rural N°28 de Garrou à Courgnac | | | | | | | | | | |
| PENNE DU TARN - SECTION BH | | | | | | | | | | |
| +00057 | PENNE Le Teuilié | | BH 1 | B103 | 2 ha 39 a 08 ca | Propriétaire : Conservatoire Régional Espaces Naturels Midi-Pyrénées 75 voie du Toec 31300 TOULOUSE | | 0 ha 32 a 51 ca en PPRS | 2 ha 06 a 57 ca | |
| +00057 | PENNE le Teuilié | | BH 5 | B103 | 0 ha 89 a 10 ca | Idem BH1 | | 0 ha 01 a 88 ca en PPRS | 0 ha 87 a 22 ca | |
| +00057 | PENNE le Teuilié | | BH 6 | T02 | 0 ha 12 a 15 ca | Idem BH1 | | 0 ha 12 a 15 ca en PPRS | - | |
| +00057 | PENNE le Teuilié | | BH 7 | T02 | 0 ha 15 a 35 ca | Idem BH1 | | 0 ha 15 a 35 ca en PPRS | - | |
| +00057 | PENNE le Teuilié | | BH 8 | T02 | 0 ha 20 a 05 ca | Idem BH1 | | 0 ha 20 a 05 ca en PPRS | - | |
| +00057 | PENNE le Teuilié | | BH 10 | L01 pacage | 0 ha 55 a 45 ca | Idem BH1 | | 0 ha 09 a 12 ca en PPRS | 0 ha 46 a 33 ca | |
| +00057 | PENNE le Teuilié | | BH 12 | L01 pacage | 1 ha 41 a 65 ca | Idem BH1 | | 0 ha 95 a 66 ca en PPRS | 0 ha 45 a 99 ca | |

| PERIMETRE de PROTECTION RAPPROCHEE SATELLITE Point d'eau : Captage d'AMIEL | | | | | | | | | | Commune de PENNE (81) | | |
|---|----------------------|----------|-------------------------|---------------------------------------|--|--|---------------------------|------------------------------|-----------------------------|--------------------------|--|--|
| N° communal | Commune | Lieu-dit | Indications cadastrales | | | Propriétaires | | | Surfaces | | | |
| | | | Section et N° cadas. | Nature et classe | Surface de la parcelle | Etat civil | Date et lieu de naissance | Surface soumise à servitudes | Surface libre de servitudes | | | |
| +00057 | PENNE le Teuillé | | BH 14 | BT03 | 1 ha 93 a 05 ca | Idem BH1 | | 0 ha 01 a 94 ca en PPRS | 1 ha 91 a 11 ca | | | |
| +00057 | PENNE PechdeLuro | | BH 179 | BT03 | 16 ha 37 a 45 ca | Idem BH1 | | 0 ha 94 a 04 ca en PPRS | 15 ha 43 a 41 ca | | | |
| +00056 | PENNE Brenques | | BH 151 | T04 | 1 ha 40 a 50 ca | Propriétaire: Groupement Foncier Agricole de Maitre de Bel Air - chez Mlle CHARLOT Maitre de Bel Air 81140 PENNE | | 0 ha 98 a 31 ca en PPRS | 0 ha 42 a 19 ca | | | |
| +00056 | PENNE Brenques | | BH 152 | BT03 | 5 ha 66 a 35 ca | Idem BH151 | | 0 ha 41 a 49 ca en PPRS | 5 ha 24 a 86 ca | | | |
| +00056 | PENNE Brenques | | BH 153 | BT03 | 1 ha 82 a 40 ca | Idem BH151 | | 0 ha 65 a 53 ca en PPRS | 1 ha 16 a 87 ca | | | |
| +00056 | PENNE Brenques | | BH 154 | L01 pacage | 0 ha 47 a 60 ca | Idem BH151 | | 0 ha 47 a 60 ca en PPRS | - | | | |
| +00056 | PENNE Brenques | | BH 155 | T03 | 1 ha 32 a 57 ca | Idem BH151 | | 1 ha 32 a 57 ca en PPRS | - | | | |
| +00056 | PENNE Brenques | | BH 157 | BT03 | 0 ha 86 a 10 ca | Idem BH151 | | 0 ha 27 a 98 ca en PPRS | 0 ha 58 a 12 ca | | | |
| +00056 | PENNE La Boulbène | | BH 172 | BT03 | 0 ha 28 a 70 ca | Idem BH151 | | 0 ha 02 a 03 ca en PPRS | 0 ha 26 a 67 ca | | | |
| +00056 | PENNE la Boulbène | | BH 173 | BT03 | 0 ha 56 a 05 ca | Idem BH151 | | 0 ha 12 a 45 ca en PPRS | 0 ha 43 a 60 ca | | | |
| +00056 | PENNE Soulié | | BH 18 | a : L01 pacage b : T03 c : BT03 | 1 ha 92 a 10 ca 0 ha 13 a 20 ca 1 ha 13 a 00 ca 0 ha 65 a 90 ca | Idem BH151 | | 1 ha 56 a 67 ca en PPRS | 0 ha 35 a 43 ca | | | |
| +00056 | PENNE Soulié | | BH 19 | j : T03 k : T04 | 5 ha 66 a 80 ca 2 ha 83 a 40 ca 2 ha 83 a 40 ca | Idem BH151 | | 3 ha 82 a 68 ca en PPRS | 1 ha 84 a 12 ca | | | |
| +00056 | PENNE Soulié | | BH 16 | BT03 | 1 ha 04 a 45 ca | Idem BH151 | | 0 ha 14 a 04 ca en PPRS | 0 ha 90 a 41 ca | | | |
| +00056 | PENNE Soulié | | BH 27 | T03 | 0 ha 92 a 15 ca | Idem BH151 | | 0 ha 75 a 70 ca en PPRS | 0 ha 16 a 45 ca | | | |
| +00056 | PENNE Soulié | | BH 28 | T03 | 0 ha 35 a 42 ca | Idem BH151 | | 0 ha 12 a 63 ca en PPRS | 0 ha 22 a 79 ca | | | |
| +00056 | PENNE Soulié | | BH 29 | T04 | 0 ha 82 a 69 ca | Idem BH151 | | 0 ha 44 a 41 ca en PPRS | 0 ha 38 a 28 ca | | | |
| +00056 | PENNE Soulié | | BH 31 | 102 potager | 0 ha 02 a 21 ca | Idem BH151 | | 0 ha 01 a 51 ca en PPRS | 0 ha 00 a 70 ca | | | |
| +00056 | PENNE Soulié | | BH 32 | T03 | 1 ha 24 a 40 ca | Idem BH151 | | 0 ha 91 a 15 ca en PPRS | 0 ha 33 a 25 ca | | | |

| PERIMETRE de PROTECTION RAPPROCHEE SATELLITE | | | | | | | | | | Commune de PENNE (81) | | |
|--|------------------------------|-------------------------|----------------------|------------------|------------------------|---|--------------------------------|------------------------------|-----------------------------|-------------------------|--|--|
| Point d'eau : Captage d'AMIEL | | | | | | | | | | Surfaces | | |
| N° communal | Commune | Indications cadastrales | | | Propriétaires | | | Surfaces | | | | |
| | | Lieu-dit | Section et N° cadas. | Nature et classe | Surface de la parcelle | Etat civil | Date et lieu de naissance | Surface soumise à servitudes | Surface libre de servitudes | | | |
| +00056 | PENNE Soulié | | BH 34 | LOI pacage | 3 ha 34 a 35 ca | Idem BH151 | | | 0 ha 29 a 96 ca en PPRS | 3 ha 04 a 39 ca | | |
| +00056 | PENNE Brengues | | BH 148 | BT03 | 2 ha 74 a 70 ca | Idem BH151 | | | 0 ha 02 a 13 ca en PPRS | 2 ha 72 a 57 ca | | |
| D00182 | PENNE La Boulbène | | BH 171 | BT03 | 0 ha 82 a 85 ca | Propriétaires: Mme DHAWLE Meenakshi épouse de JACOB EDENORIS Baptiste 9 rue François de Neufchâteau 75011PARIS | 18/03/1981 99 Delhi INDE | | 0 ha 34 a 01 ca en PPRS | 0 ha 48 a 84 ca | | |
| F00047 | PENNE | | BH 169 | BT03 | 4 ha 44 a 50 ca | Usufruit: M. FLAUJAC André Maurice 17 Brue Bastiat 31200 TOULOUSE | 27/10/1940 Penne | | 0 ha 00 a 29 ca en PPRS | 4 ha 44 a 21 ca | | |
| | Les Suquets | | | | | Mme FLAUJAC Jeanine 17 Brue Bastiat 31200 TOULOUSE | 28/11/1944 Salviac | | | | | |
| | | | | | | Propriétaire: M. FLAUJAC Bruno 27 rue de Figeac 31200 Toulouse | 02/12/1967 Toulouse | | | | | |
| Voies, chemins, routes, ruisseaux (service, ruraux, communaux, départementaux) | | | | | | | | | | 0 ha 11 a 23 ca en PPRS | | |
| Chemin d'Amiel à Fabre de La Grange V.C. n°26 | | | | | | | | | | | | |
| SAINT ANTONIN NOBLE VAL - SECTION D06 | | | | | | | | | | | | |
| B00661 | St Antonin Noble Val Thoumet | | D06 2924 | LO1 pature | 0 ha 15 a 52 ca | Propriétaire: Mme BIGOU Céline Evelyne épouse DURAND Eric Thoumet 82140 SAINT ANTONIN NOBLE VAL | 30/12/1972 82 Montauban | | 0 ha 13 a 28 ca en PPRS | 0 ha 02 a 24 ca | | |

| PERIMETRE de PROTECTION RAPPROCHEE SATELLITE Point d'eau : Captage d'AMIEL | | | | | | | | | |
|---|---------------------------------|----------|----------------------|------------------|-----------------------------------|---|---|------------------------------|-----------------------------|
| Indications cadastrales | | | | | Commune de PENNE (81) Surfaces | | | | |
| N° communal | Commune | Lieu-dit | Section et N° cadas. | Nature et classe | Surface de la parcelle | Etat civil | Date et lieu de naissance | Surface soumise à servitudes | Surface libre de servitudes |
| B00730 | St Antonin Noble Val Solviel | | D06 1162 | T04 | 0 ha 34 a 60 ca | Propriétaires : Mme BOBARD Huguette Jeannine épse VENU Roussières 81140 SAINT ANTONIN NOBLE VAL M. VENU Patrice Alain Saint Sabine 81140 SAINT ANTONIN NOBLE VAL M. VENU Francis Anatole Bourg de Camopi 97330 CAMOPI M. VENU Didier Jean 15 chemin du communal 12270 LAFOUILLADE M. VENU Laurent Jean Michel 116 rue Wilson 77880 GREZ sur LOING | 07/01/1928 45 Courtenay 26/03/1961 77Fontainebleau 12/05/1951 77 La Brosse- Monceaux 06/06/1958 12/05/1951 77 La Brosse- Monceaux 01/08/1972 77 Fontainebleau | 0 ha 34 a 60 ca en PPRS | - |
| B00730 | St Antonin Noble Val Palot | | D06 1436 | L01friche | 0 ha 86 a 78 ca | Idem D061162 | | 0 ha 80 a 20 ca en PPRS | 0 ha 06 a 58 ca |
| B00730 | St Antonin Noble Val Palot | | D06 1437 | T04 | 0 ha 17 a 09 ca | Idem D061162 | | 0 ha 17 a 09 ca en PPRS | - |
| C00592 | St Antonin Noble Val Palot | | D06 1474 | L01.pature | 2 ha 07 a 47 ca | Propriétaires : M. CARPENA José Cabanes 82140 CAYLUS Mme DELRIEU Angèle Lucie épse CARPENA José Cabanes 82140 CAYLUS | 05/10/1929 99 Almeria Espagne 01/05/1939 82 Caylus | 0 ha 07 a 85 ca en PPRS | 1 ha 99 a 62 ca |
| C00592 | St Antonin Noble Val Palot | | D06 1475 | T04 | 1 ha 09 a 89 ca | Idem D061474 | | 0 ha 55 a 48 ca en PPRS | 0 ha 54 a 41 ca |
| C00508 | St Antonin Noble Val Thoumet | | D06 2848 | L02 friche | 0 ha 06 a 22 ca | Propriétaires : M. CUJ Jean Pierre Eugène 47 Bd Henri Sizaire 81100 CASTRES Mme BOURGERES Renée Germaine épse CUJ Jean Pierre Eugène 47 Bd Henri Sizaire 81100 CASTRES | 22/03/1937 75 Paris 12 16/04/1937 31 Cepet | 0 ha 00 a 45 ca en PPRS | 0 ha 05 a 77 ca |

| PERIMETRE de PROTECTION RAPPROCHEE SATELLITE Point d'eau : Captage d'AMIEL | | | | | | | | | | Commune de PENNE (81) | |
|---|----------------------------------|----------|-------------------------|------------------|------------------------|---|--|------------------------------|------------------------------|-----------------------------|--|
| Indications cadastrales | | | | | | | | | | Surfaces | |
| N° communal | Commune | Lieu-dit | Section et N° cadas. | Nature et classe | Surface de la parcelle | Propriétaires | | Date et lieu de naissance | Surface soumise à servitudes | Surface libre de servitudes | |
| | | | | | | Etat civil | | | | | |
| C00508 | St Antonin Noble Val Thoumet | | D06 2850 | AB02 | 0 ha 05 a 79 ca | Idem D062848 | | | 0 ha 00 a 14 ca en PPRS | 0 ha 05 a 65 ca | |
| H00051 | St Antonin Noble Val Thoumet | | D06 1401 | LO1 pature | 0 ha 29 a 10 ca | Propriétaires: M. HEUSSE André Charles 19B rue de la balance 31000 TOULOUSE | | 29/03/1944 75 Paris 04 | 0 ha 01 a 43 ca en PPRS | 0 ha 27 a 67 ca | |
| M00120 | St Antonin Noble Val Al Thais | | D06 1370 | B703 | 0 ha 80 a 40 ca | Propriétaires: M. MARQUET Jean Pierre Dominique 21 rue Marceau 82000 MONTAUBAN | | 04/08/1943 31 Bouloc | 0 ha 34 a 37 ca en PPRS | 0 ha 46 a 03 ca | |
| | | | | | | Mme LIZE Nicole Marie-Lo épse.MARQUET Jean Pierre Dominique 21 rue Marceau 82000 MONTAUBAN | | 16/06/1943 50 St-Lo | | | |

| PERIMETRE de PROTECTION RAPPROCHEE SATELLITE Point d'eau : Captage d'AMIEL | | | | | | | | | | Commune de PENNE (81) | | |
|---|----------------------------------|----------|----------------------|------------------|------------------------|---|---|---------------------------|------------------------------|-----------------------------|--|--|
| Indications cadastrales | | | | | | | | | | Surfaces | | |
| N° communal | Commune | Lieu-dit | Section et N° cadas. | Nature et classe | Surface de la parcelle | Etat civil | Propriétaires | Date et lieu de naissance | Surface soumise à servitudes | Surface libre de servitudes | | |
| M00120 | St Antonin Noble Val Al Thais | | D06 1371 | BT03 | 0 ha 95 a 91 ca | Idem D061370 | | | 0 ha 03 a 02 ca en PPRS | 0 ha 92 a 89 ca | | |
| M00387 | St Antonin Noble Val Al Thais | | D06 1372 | BT03 | 0 ha 71 a 63 ca | Usufruitiers : M. MARQUET Jean Pierre Dominique 21 rue Marceau 82000 MONTAUBAN Mme LIZE Nicole Marie-Lo épouse MARQUET Jean Pierre Dominique 21 rue Marceau 82000 MONTAUBAN Propriétaire : M. MARQUET Matthieu René 21 rue Marceau 82000 MONTAUBAN | 04/08/1943 31 Bouloc 16/06/1943 50 St-Lo 12/06/1981 82 Montauban | 0 ha 28 a 79 ca en PPRS | 0 ha 42 a 84 ca | | | |
| M00387 | St Antonin Noble Val Thourmet | | D062851 | L01 pasture | 0 ha 43 a 49 ca | Idem D061372 | | | 0 ha 00 a 30 ca en PPRS | 0 ha 43 a 19 ca | | |
| M00387 | St Antonin Noble Val Al Thais | | D06 1373 | T04 | 0 ha 22 a 17 ca | Idem D061372 | | | 0 ha 01 a 74 ca en PPRS | 0 ha 20 a 43 ca | | |
| V00236 | St Antonin Noble Val Solviel | | D06 1154 | T04 | 2 ha 19 a 18 ca | Propriétaire : M. VIGNES Simon Maurice Palot 82140 SAINT ANTONIN NOBLE VAL Idem D061154 | 10/09/1965 82 Montauban | 0 ha 54 a 65 ca en PPRS | 1 ha 64 a 53 ca | | | |
| V00236 | St Antonin Noble Val Palot | | D06 1441 | T04 | 0 ha 45 a 95 ca | Idem D061154 | | | 0 ha 43 a 73 ca en PPRS | 0 ha 02 a 22 ca | | |
| V00236 | St Antonin Noble Val Palot | | D06 1444 | BT03 | 0 ha 40 a 80 ca | Idem D061154 | | | 0 ha 23 a 47 ca en PPRS | 0 ha 17 a 33 ca | | |
| V00236 | St Antonin Noble Val Granet | | D06 1500 | L02 friche | 0 ha 24 a 70 ca | Idem D061154 | | | 0 ha 24 a 70 ca en PPRS | - | | |
| V00236 | St Antonin Noble Val Granet | | D06 1502 | T04 | 0 ha 43 a 90 ca | Idem D061154 | | | 0 ha 43 a 90 ca en PPRS | - | | |
| V00236 | St Antonin Noble Val Granet | | D06 1505 | T04 | 0 ha 33 a 32 ca | Idem D061154 | | | 0 ha 09 a 03 ca en PPRS | 0 ha 24 a 29 ca | | |
| V00236 | St Antonin Noble Val Granet | | D06 1506 | L01 pasture | 0 ha 19 a 05 ca | Idem D061154 | | | 0 ha 19 a 05 ca en PPRS | - | | |
| V00236 | St Antonin Noble Val Granet | | D06 1507 | BT03 | 0 ha 07 a 25 ca | Idem D061154 | | | 0 ha 07 a 25 ca en PPRS | - | | |

| PERIMETRE de PROTECTION RAPPROCHEE SATELLITE Point d'eau : Captage d'AMIEU | | | | | | | | | | Commune de PENNE (81) | |
|---|---------------------------------|----------|--------------------------|------------------|------------------------|--|--|------------------------------|-----------------------------|--------------------------|--|
| Indications cadastrales | | | | | | | | | | Surfaces | |
| N° communal | Commune | Lieu-dit | Section et N° cadass. | Nature et classe | Surface de la parcelle | Etat civil | Date et lieu de naissance | Surface soumise à servitudes | Surface libre de servitudes | | |
| V00323 | St Antonin Noble Val Solviel | | D06 1164 | T04 | 0 ha 36 a 86 ca | Propriétaire : M. VIGNES Marcel Louis Palot 82140 SAINT ANTONIN NOBLE VAL | 26/08/1935 82 St Antonin Noble Val | 0 ha 36 a 86 ca en PPRS | - | | |
| V00323 | St Antonin Noble Val Thoumet | | D06 1395 | L01 pature | 0 ha 18 a 06 ca | Idem D061164 | | 0 ha 18 a 06 ca en PPRS | - | | |
| V00323 | St Antonin Noble Val Thoumet | | D06 1402 | L01 pature | 0 ha 20 a 77 ca | Idem D061164 | | 0 ha 12 a 25 ca en PPRS | 0 ha 08 a 52 ca | | |
| V00323 | St Antonin Noble Val Thoumet | | D06 1414 | T04 | 1 ha 31 a 07 ca | Idem D061164 | | 0 ha 28 a 68 ca en PPRS | 1 ha 02 a 39 ca | | |
| V00323 | St Antonin Noble Val Palot | | D06 1439 | T04 | 1 ha 31 a 07 ca | Idem D061164 | | 1 ha 31 a 07 ca en PPRS | - | | |
| V00323 | St Antonin Noble Val Granet | | D06 1488 | L02 friche | 0 ha 74 a 03 ca | Idem D061164 | | 0 ha 74 a 03 ca en PPRS | - | | |
| V00323 | St Antonin Noble Val Granet | | D0 1489 | T04 | 0 ha 77 a 69 ca | Idem D061164 | | 0 ha 77 a 69 ca en PPRS | - | | |
| V00323 | St Antonin Noble Val Granet | | D06 1494 | T04 | 0 ha 31 a 16 ca | Idem D061164 | | 0 ha 31 a 16 ca en PPRS | - | | |
| V00323 | St Antonin Noble Val Granet | | D06 1496 | L02 friche | 0 ha 30 a 60 ca | Idem D061164 | | 0 ha 02 a 48 ca en PPRS | 0 ha 28 a 12 ca | | |
| V00323 | St Antonin Noble Val Granet | | D061497 | BT03 | 0 ha 35 a 74 ca | Idem D061164 | | 0 ha 17 a 33 ca en PPRS | 0 ha 18 a 41 ca | | |
| V00323 | St Antonin Noble Val Granet | | D06 1498 | BT03 | 0 ha 43 a 50 ca | Idem D061164 | | 0 ha 39 a 79 ca en PPRS | 0 ha 03 a 71 ca | | |
| V00323 | St Antonin Noble Val Granet | | D06 1499 | L02 friche | 0 ha 24 a 06 ca | Idem D061164 | | 0 ha 22 a 04 ca en PPRS | 0 ha 02 a 02 ca | | |
| V00323 | St Antonin Noble Val Granet | | D06 1501 | T04 | 1 ha 28 a 60 ca | Idem D061164 | | 1 ha 28 a 60 ca en PPRS | - | | |
| V00323 | St Antonin Noble Val Granet | | D06 1503 | L01 pature | 0 ha 46 a 27 ca | Idem D061164 | | 0 ha 46 a 27 ca en PPRS | - | | |

| PERIMETRE de PROTECTION RAPPROCHEE SATELLITE Point d'eau : Captage d'AMIEL | | | | | | | | | |
|---|----------------------------------|----------|--------------------------|------------------|------------------------|--|--|------------------------------|-----------------------------|
| Indications cadastrales | | | | | Propriétaires | | | | |
| N° communal | Commune | Lieu-dit | Section et N° cadast. | Nature et classe | Surface de la parcelle | Etat civil | Date et lieu de naissance | Surface soumise à servitudes | Surface libre de servitudes |
| V00322 | St Antonin Noble Val Solviel | | D06 1163 | T04 | 0 ha 45 a 64 ca | Propriétaire: M. VIGNES Marcel Louis Palot 82140 SAINT ANTONIN NOBLE VAL | 26/08/1935 82 St Antonin Noble Val | 0 ha 45 a 64 ca en PPRS | - |
| V00322 | St Antonin Noble Val Al Thais | | D06 1361 | BT03 | 0 ha 20 a 07 ca | Idem D061163 | | 0 ha 20 a 07 ca en PPRS | - |
| V00322 | St Antonin Noble Val Al Thais | | D06 1362 | P03 | 0 ha 53 a 30 ca | Idem D061163 | | 0 ha 53 a 30 ca en PPRS | - |
| V00322 | St Antonin Noble Val Al Thais | | D06 1364 | P03 | 0 ha 14 a 55 ca | Idem D061163 | | 0 ha 14 a 55 ca en PPRS | - |
| V00322 | St Antonin Noble Val Al Thais | | D06 1365 | L01 pasture | 0 ha 12 a 38 ca | Idem D061163 | | 0 ha 12 a 38 ca en PPRS | - |
| V00322 | St Antonin Noble Val Al Thais | | D06 1366 | BT03 | 0 ha 40 a 31 ca | Idem D061163 | | 0 ha 40 a 31 ca en PPRS | - |
| V00322 | St Antonin Noble Val Palot | | D06 1483 | T04 | 1 ha 20 a 94 ca | Idem D061163 | | 0 ha 56 a 83 ca en PPRS | 0 ha 64 a 11 ca |
| V00322 | St Antonin Noble Val Palot | | D06 1440 | L02 friche | 0 ha 37 a 64 ca | Idem D061163 | | 0 ha 23 a 28 ca en PPRS | 0 ha 14 a 36 ca |
| V00209 | St Antonin Noble Val Solviel | | D06 1156 | L01 pasture | 2 ha 11 a 35 ca | Propriétaire: M. VIDALLAC Serge Jean-Paul Bayol 82140 SAINT ANTONIN NOBLE VAL | 01/08/1964 82 Montauban | 1 ha 60 a 50 ca en PPRS | 0 ha 50 a 85 ca |
| V00209 | St Antonin Noble Val Solviel | | D06 1157 | T04 | 1 ha 47 a 44 ca | Idem D061156 | | 1 ha 44 a 41 ca en PPRS | 0 ha 03 a 03 ca |
| V00209 | St Antonin Noble Val Solviel | | D06 1158 | T04 | 0 ha 44 a 10 ca | Idem D061156 | | 0 ha 44 a 10 ca en PPRS | - |
| V00209 | St Antonin Noble Val Solviel | | D06 1159 | T04 | 0 ha 12 a 90 ca | Idem D061156 | | 0 ha 12 a 90 ca en PPRS | - |
| V00209 | St Antonin Noble Val Solviel | | D06 1161 | T04 | 0 ha 01 a 20 ca | Idem D061156 | | 0 ha 01 a 20 ca en PPRS | - |
| V00209 | St Antonin Noble Val Solviel | | D06 1165 | T04 | 3 ha 33 a 31 ca | Idem D061156 | | 2 ha 25 a 66 ca en PPRS | 1 ha 07 a 65 ca |
| V00209 | St Antonin Noble Val Granet | | D06 1479 | L01 pasture | 3 ha 64 a 62 ca | Idem D061156 | | 0 ha 59 a 97 ca en PPRS | 3 ha 04 a 65 ca |

| PERIMETRE de PROTECTION RAPPROCHEE SATELLITE Point d'eau : Captage d'AMIEL | | | | | | | | | |
|---|---------------------------------|----------|----------------------|------------------|------------------------|--|--|------------------------------|-----------------------------|
| Indications cadastrales | | | | | Propriétaires | | | Commune de PENNE (81) | |
| N° communal | Commune | Lieu-dit | Section et N° cadas. | Nature et classe | Surface de la parcelle | Etat civil | Date et lieu de naissance | Surface soumise à servitudes | Surface libre de servitudes |
| V00209 | St-Antonin Noble Val Granet | | D06 1484 | L01 pâture | 0 ha 97 a 61 ca | Idem D061156 | | 0 ha 39 a 88 ca en PPRS | 0 ha 57 a 73 ca |
| V00209 | St-Antonin Noble Val Granet | | D06 1485 | L02 friche | 1 ha 40 a 49 ca | Idem D061156 | | 1 ha 06 a 79 ca en PPRS | 0 ha 33 a 70 ca |
| V00209 | St-Antonin Noble Val Granet | | D06 1486 | L02 friche | 0 ha 27 a 30 ca | Idem D061156 | | 0 ha 17 a 56 ca en PPRS | 0 ha 09 a 74 ca |
| V00209 | St-Antonin Noble Val Granet | | D06 1490 | T04 | 2 ha 13 a 71 ca | Idem D061156 | | 2 ha 13 a 71 ca en PPRS | - |
| V00209 | St-Antonin Noble Val Granet | | D06 1504 | L01 pâture | 2 ha 89 a 80 ca | Idem D061156 | | 1 ha 60 a 89 ca en PPRS | 1 ha 28 a 91 ca |
| V00260 | St-Antonin Noble Val Granet | | D06 1509 | T04 | 0 ha 56 a 55 ca | Propriétaires: M. VIDAILLAC Yves Pierre Bayol 82140 SAINT ANTONIN NOBLE VAL | 14/04/1929 82 St-Antonin Noble Val | 0 ha 14 a 24 ca en PPRS | 0 ha 42 a 31 ca |
| P00431 | St-Antonin Noble Val Solviel | | D06 1160 | L02 friche | 0 ha 42 a 00 ca | Propriétaires: M. PROUHA Patrice Paul 21 rue Notre Dame 48000 MENDE | 01/08/1964 82 Montauban | 0 ha 42 a 00 ca en PPRS | - |
| P00431 | St-Antonin Noble Val Palot | | D06 1434 | L02 friche | 0 ha 28 a 41 ca | Idem D061160 | 13/11/1974 82 Montauban | 0 ha 10 a 54 ca en PPRS | 0 ha 17 a 87 ca |
| P00431 | St-Antonin Noble Val Palot | | D06 1435 | L01 pâture | 0 ha 11 a 18 ca | Idem D061160 | 07/04/1977 59 Dunkerque | 0 ha 06 a 10 ca en PPRS | 0 ha 05 a 08 ca |
| P00431 | St-Antonin Noble Val Palot | | D06 1438 | L01 pâture | 0 ha 70 a 73 ca | Idem D061160 | | 0 ha 70 a 73 ca en PPRS | - |

| PERIMETRE de PROTECTION RAPPROCHEE SATELLITE | | | | | | | | | |
|--|-------------------------------------|----------|-----------------------|------------------|-------------------------|--|---|------------------------------|-----------------------------|
| Point d'eau : Captage d'AMIEL | | | | | | | | | |
| Commune de PENNE (81) | | | | | | | | | |
| N° communal | Indications cadastrales | | | Propriétaires | | | Surfaces | | |
| | Commune | Lieu-dit | Section et N° cadast. | Nature et classe | Surfaces de la parcelle | Etat civil | Date et lieu de naissance | Surface soumise à servitudes | Surface libre de servitudes |
| R00287 | St Antonin Noble Val Solviel | | D06 1176 | L02 friche | 0 ha 36 a 62 ca | Propriétaires: M. RAYNAUD Gilles Jean Solviel 82140 SAINT ANTONIN NOBLE VAL | 05/12/1953 63 Clermont | 0 ha 26 a 98 ca en PPRS | 0 ha 09 a 64 ca |
| R00287 | St Antonin Noble Val Solviel | | D06 1175 | T04 | 0 ha 30 a 80 ca | Idem D061176 | Mme GUIRADO RUIZ Soledad épse RAYNAUD Gilles Solviel 82140 SAINT ANTONIN NOBLE VAL | 0 ha 12 a 71 ca en PPRS | 0 ha 18 a 09 ca |
| R00287 | St Antonin Noble Val Solviel | | D0 1177 | T04 | 0 ha 91 a 97 ca | Idem D061176 | | 0 ha 82 a 50 ca en PPRS | 0 ha 09 a 47 ca |
| C00108 | St Antonin Noble Val Al Thais | | D06 1367 | BT03 | 0 ha 20 a 30 ca | Propriétaire: M. CHAUPY André Georges Teussac 82140 SAINT ANTONIN NOBLE VAL | 06/08/1929 59 Villiers- Campeau | 0 ha 20 a 30 ca en PPRS | - |
| B00652 | St Antonin Noble Val Thoumet | | D06 1405 | T04 | 0 ha 16 a 48 ca | Propriétaire: M. BOURGERES Jean Michel Thoumet 82140 SAINT ANTONIN NOBLE VAL | 26/04/1949 31Cepet | 0 ha 03 a 41 ca en PPRS | 0 ha 13 a 07 ca |
| Voies, chemins, routes, ruisseaux (services, furaux, communaux, départementaux) | | | | | | | | | |
| Chemin rural dit "de Solviel" | | | | | | | | | |
| Chemin rural de Saint Michel | | | | | | | | | |
| Chemin de Palot à Thoumet | | | | | | | | | |
| Chemin rural de Lucas à Sainte Sabine ou StAntonin | | | | | | | | | |
| SAINT ANTONIN NOBLE VAL - SECTION D07 | | | | | | | | | |
| B00503 | St Antonin Noble Val Cloupmartin | | D07 1528 | BT03 | 3 ha 97 a 91 ca | Propriétaire: M. BARTHELEMY Elie Denis Sourbil 82140 SAINT ANTONIN NOBLE VAL | 21/04/1954 | 0 ha 01 a 81 ca en PPRS | 3 ha 96 a 10 ca |
| B00503 | St Antonin Noble Val Cloupmartin | | D07 1526 | L02 friche | 0 ha 17 a 93 ca | Idem D061528 | | 0 ha 17 a 28 ca en PPRS | 0 ha 00 a 65 ca |
| B00503 | St Antonin Noble Val Cloupmartin | | D07 1527 | L02 friche | 0 ha 16 a 37 ca | Idem D061528 | | 0 ha 08 a 50 ca en PPRS | 0 ha 07 a 87 ca |
| B00503 | St Antonin Noble Val Cloupmartin | | D07 1529 | L02 friche | 0 ha 00 a 56 ca | Idem D061528 | | 0 ha 00 a 56 ca en PPRS | - |
| B00503 | St Antonin Noble Val Cloupmartin | | D07 2992 | BT03 | 1 ha 22 a 78 ca | Idem D061528 | | 0 ha 03 a 31 ca en PPRS | 1 ha 19 a 47 ca |
| F00114 | St Antonin Noble Val Limboac | | D07 1601 | L02 friche | 0 ha 10 a 70 ca | Propriétaire: M. FOUYSSAC Armand Julien 733 chemin de la Treille 82300 MONTEILS | 13/02/1930 82 St Antonin Noble Val | 0 ha 04 a 37 ca en PPRS | 0 ha 06 a 33 ca |

| PERIMETRE de PROTECTION RAPPROCHEE SATELLITE Point d'eau : Captage d'AMIEL | | | | | | | | | | Commune de PENNE (81) | | |
|---|-------------------------------------|----------|-------------------------|------------------|------------------------|--|-----------------------------|------------------------------|-----------------------------|--------------------------|--|--|
| N° communal | Commune | Lieu-dit | Indications cadastrales | | | Propriétaires | | | Surfaces | | | |
| | | | Section et N° cadas. | Nature et classe | Surface de la parcelle | Etat civil | Date et lieu de naissance | Surface soumise à servitudes | Surface libre de servitudes | | | |
| C00401 | St Antonin Noble Val Limbosc | | D07 1582 | L02 friche | 0 ha 08 a 27 ca | Propriétaire : Mlle CAZALIÈRES Aline 30 chemin de Santou 82140 SAINT ANTONIN NOBLE VAL | 05/01/1956 82. Montauban | 0 ha 00 a 79 ca en PPRS | 0 ha 07 a 48 ca | | | |
| B00652 | St Antonin Noble Val Cloupmartin | | D07 1536 | BT03 | 2 ha 52 a 50 ca | Propriétaire : M. BOURGERES Jean Michel Thoumet 82140 SAINT ANTONIN NOBLE VAL | 26/04/1949 31 Cepet | 0 ha 00 a 75 ca en PPRS | 2 ha 51 a 75 ca | | | |
| B00652 | St Antonin Noble Val Cloupmartin | | D07 1537 | L02 friche | 1 ha 32 a 80 ca | Idem D071536 | | 0 ha 31 a 83 ca en PPRS | 1 ha 00 a 97 ca | | | |
| B00652 | St Antonin Noble Val Cloupmartin | | D07 1538 | L02 friche | 2 ha 57 a 83 ca | Idem D071536 | | 0 ha 56 a 94 ca en PPRS | 2 ha 00 a 89 ca | | | |
| +00007 | St Antonin Noble Val Limbosc | | D07 1584 | T04 | 0 ha 78 a 08 ca | Propriétaire : Commune de St Antonin Noble Val Mairie 82140 SAINT ANTONIN NOBLE VAL | | 0 ha 38 a 54 ca en PPRS | 0 ha 39 a 54 ca | | | |
| +00007 | St Antonin Noble Val Limbosc | | D07 1583 | L02 friche | 0 ha 07 a 80 ca | Idem D071584 | | 0 ha 03 a 45 ca en PPRS | 0 ha 04 a 35 ca | | | |
| +00007 | St Antonin Noble Val Cloupmichel | | D07 1545 | BT03 | 3 ha 14 a 35 ca | Idem D071584 | | 0 ha 13 a 05 ca en PPRS | 3 ha 01 a 30 ca | | | |
| +00007 | St Antonin Noble Val Limbosc | | D07 1564 | BT03 | 1 ha 86 a 58 ca | Idem D071584 | | 0 ha 10 a 28 ca en PPRS | 1 ha 76 a 30 ca | | | |
| +00007 | St Antonin Noble Val Cloupmichel | | D07 1563 | BT03 | 1 ha 30 a 90 ca | Idem D071584 | | 0 ha 31 a 80 ca en PPRS | 0 ha 99 a 10 ca | | | |
| +00007 | St Antonin Noble Val Limbosc | | D07 1571 | BT03 | 1 ha 29 a 60 ca | Idem D071584 | | 0 ha 15 a 90 ca en PPRS | 1 ha 13 a 70 ca | | | |
| D00455 | St Antonin Noble Val Cloupmartin | | D07 1535 | BT03 | 2 ha 73 a 20 ca | Propriétaires : M. DAVASSE Marcel Claude Fabret 81140 PENNE | 27/02/1944 32 Goutz | 0 ha 02 a 45 ca en PPRS | 2 ha 70 a 75 ca | | | |
| D00542 | St Antonin Noble Val Limbosc | | D07 1585 | L01 pature | 0 ha 15 a 07 ca | Propriétaire : Mme DULON Marie Pierre épse VIGNES Simon Maurice 6 place des mûriers 82300 CAUSSADE | 12/01/1965 31 St Gaudens | 0 ha 01 a 78 ca en PPRS | 0 ha 13 a 29 ca | | | |
| D00542 | St Antonin Noble Val Cloupmartin | | D07 1525 | L02 friche | 0 ha 49 a 52 ca | Idem D071585 | | 0 ha 01 a 71 ca en PPRS | 0 ha 47 a 81 ca | | | |

| PERIMETRE DE PROTECTION RAPPROCHEE SATELLITE | | | | | | | | | |
|--|-------------------------------------|----------|----------------------|------------------|------------------------|---|---------------------------------------|------------------------------|-----------------------------|
| Point d'eau : Captage d'AMIEL | | | | | | | | | |
| Indications cadastrales | | | | | Propriétaires | | | Surfaces | |
| N° communal | Commune | Lieu-dit | Section et N° cadas. | Nature et classe | Surface de la parcelle | Etat civil | Date et lieu de naissance | Surface soumise à servitudes | Surface libre de servitudes |
| D00542 | St Antonin Noble Val Limboosc | | D07 1589 | T04 | 0 ha 45 a 56 ca | Idem D071585 | | 0 ha 36 a 87 ca en PPRS | 0 ha 08 a 69 ca |
| D00542 | St Antonin Noble Val Limboosc | | D07 1591 | BT03 | 0 ha 29 a 49 ca | Idem D071585 | | 0 ha 02 a 81 ca en PPRS | 0 ha 26 a 68 ca |
| D00542 | St Antonin Noble Val Limboosc | | D07 1592 | BT03 | 1 ha 79 a 38 ca | Idem D071585 | | 0 ha 04 a 49 ca en PPRS | 1 ha 75 a 09 ca |
| V00236 | St Antonin Noble Val Limboosc | | D07 1599 | LO2 friche | 0 ha 53 a 56 ca | Propriétaire : M. VIGNES Simon Maurice Palot 82140 SAINT ANTONIN NOBLE VAL | 10/09/1965 82 Montauban | 0 ha 19 a 02 ca en PPRS | 0 ha 34 a 54 ca |
| V00323 | St Antonin Noble Val Cloupmichel | | D07 1546 | BT03 | 1 ha 20 a 79 ca | Propriétaire : M. VIGNES Marcel Louis Palot 82140 SAINT ANTONIN NOBLE VAL | 26/08/1935 82 St Antonin Noble Val | 0 ha 30 a 29 ca en PPRS | 0 ha 90 a 50 ca |
| V00323 | St Antonin Noble Val Cloupmichel | | D07 1547 | LO2 friche | 0 ha 24 a 16 ca | Idem D071546 | | 0 ha 00 a 23 ca en PPRS | 0 ha 23 a 93 ca |
| V00323 | St Antonin Noble Val Cloupmichel | | D07 1553 | BT03 | 0 ha 49 a 00 ca | Idem D071546 | | 0 ha 03 a 23 ca en PPRS | 0 ha 45 a 77 ca |
| V00323 | St Antonin Noble Val Limboosc | | D07 1590 | LO2 friche | 0 ha 60 a 10 ca | Idem D071546 | | 0 ha 13 a 54 ca en PPRS | 0 ha 46 a 56 ca |
| V00323 | St Antonin Noble Val Limboosc | | D07 1595 | LO2 friche | 1 ha 64 a 52 ca | Idem D071546 | | 0 ha 25 a 86 ca en PPRS | 1 ha 38 a 66 ca |
| V00323 | St Antonin Noble Val Limboosc | | D07 1596 | LO2 friche | 0 ha 33 a 50 ca | Idem D071546 | | 0 ha 08 a 26 ca en PPRS | 0 ha 25 a 24 ca |
| V00323 | St Antonin Noble Val Limboosc | | D07 1597 | LO2 friche | 0 ha 79 a 70 ca | Idem D071546 | | 0 ha 28 a 12 ca en PPRS | 0 ha 51 a 58 ca |
| V00209 | St Antonin Noble Val Cloupmichel | | D07 1554 | BT03 | 2 ha 40 a 30 ca | Propriétaire : M. VIDAILLAC Serge ean-Paul Bayol 82140 SAINT ANTONIN NOBLE VAL | 01/08/1964 82 Montauban | 0 ha 24 a 18 ca en PPRS | 2 ha 16 a 12 ca |

| PERIMETRE de PROTECTION RAPPROCHEE SATELLITE | | | | | | | | | |
|--|----------------------------------|----------|----------------------|------------------|------------------------|---|---------------------------------------|------------------------------|-----------------------------|
| Point d'eau : Captage d'AMIEL | | | | | | | | | |
| Indications cadastrales | | | | | Commune de PENNE (81) | | | | |
| N° communal | Commune | Lieu-dit | Section et N° cadas. | Nature et classe | Surface de la parcelle | Etat civil | Date et lieu de naissance | Surface soumise à servitudes | Surface libre de servitudes |
| +00246 | St Antonin Noble Val Cloupmartin | | D07 1532 | L02 friche | 0 ha 94 a 40 ca | Propriétaire : SARL DE SOURBIL 82140 SAINT ANTONIN NOBLE VAL | | 0 ha 21 a 47 ca en PPRS | 0 ha 72 a 93 ca |
| V00312 | St Antonin Noble Val Cloupmartin | | D07 1550 | L02 friche | 0 ha 84 a 50 ca | Propriétaires : Mme SERENE Marie épse GELY Camille Laussier 82140 SAINT ANTONIN NOBLE VAL | 07/03/1926 82 St Antonin Noble Val | 0 ha 08 a 23 ca en PPRS | 0 ha 76 a 27 ca |
| V00312 | St Antonin Noble Val Cloupmartin | | D07 1531 | L02 friche | 2 ha 10 a 20 ca | M. SERENE Hugues Raymond 54B rte de Montells 82240 SEPTFONDS | 26/05/1968 82 Montauban | | |
| V00312 | St Antonin Noble Val Cloupmartin | | D07 1533 | L02 friche | 1 ha 16 a 60 ca | M. SERENE Alain Michel 83 ave Aristide Briand 82140 SAINT ANTONIN NOBLE VAL | 05/01/1965 82 Montauban | | |
| | | | | | | M. SERENE Serge Aimé Finelle Haut 82240 SEPTFONDS | 27/01/1963 82 Montauban | | |
| | | | | | | Mlle SERENE Sabine Hélène 320 rte de Clavel 82240 SEPTFONDS | 28/12/1971 82 Montauban | | |
| | | | | | | Mme CONSTANS Simone épse SERENE Albert 131 VC de La Colombe 82200 MOISSAC | 30/07/1924 82 Moissac | | |
| | | | | | | Idem D071530 | | 0 ha 63 a 79 ca en PPRS | 1 ha 46 a 41 ca |
| | | | | | | Idem D071530 | | 0 ha 17 a 29 ca en PPRS | 0 ha 99 a 31 ca |
| SAINT ANTONIN NOBLE VAL - SECTION D08 | | | | | | | | | |
| B00679 | St Antonin Noble Val Laffcade | | D08 1612 | B703 | 1 ha 81 a 50 ca | Propriétaire : Mme BELAYGUE Yvette Marie épse BOSC Marcel 925 chemin Barryrous 82800 NEGREPELISSE | 28/12/1927 82 St Antonin Noble Val | 0 ha 00 a 52 ca en PPRS | 1 ha 80 a 98 ca |
| B00679 | St Antonin Noble Val Laffcade | | D08 1615 | L01 pature | 0 ha 35 a 35 ca | Idem D081612 | | 0 ha 35 a 35 ca en PPRS | - |

| PERIMETRE DE PROTECTION RAPPROCHEE SATELLITE | | | | | | | | | |
|--|--|----------|----------------------|------------------|------------------------|---|----------------------------|------------------------------|-----------------------------|
| Point d'eau : Captage d'AMIEL | | | | | | | | | |
| Indications cadastrales | | | | | Propriétaires | | | Surfaces | |
| N° communal | Commune | Lieu-dit | Section et N° cadas. | Nature et classe | Surface de la parcelle | Etat civil | Date et lieu de naissance | Surface soumise à servitudes | Surface libre de servitudes |
| B00679 | St Antonin Noble Val Laficade | | D08 1616 | B703 | 0 ha 90 a 54 ca | Idem D081612 | | 0 ha 09 a 89 ca en PPRS | 0 ha 80 a 65 ca |
| B00679 | St Antonin Noble Val Bayle | | D08 1753 | L01 pâture | 0 ha 47 a 20 ca | Idem D081612 | | 0 ha 16 a 42 ca en PPRS | 0 ha 30 a 78 ca |
| B00652 | St Antonin Noble Val Las Taillasses | | D08 1696 | L01 pâture | 0 ha 90 a 90 ca | Propriétaire : M. BOURGERES Jean Michel Thourmet 82140 SAINT ANTONIN NOBLE VAL | 26/04/1949 31 Cepet | 0 ha 90 a 90 ca en PPRS | - |
| P00011 | St Antonin Noble Val Poucessory | | D08 1641 | T04 | 0 ha 12 a 83 ca | Propriétaires : M. PALAPRAT Hubert René Laussier 82140 SAINT ANTONIN NOBLE VAL | 09/11/1925 81 Vaour | 0 ha 12 a 83 ca en PPRS | - |
| P00011 | St Antonin Noble Val Las Taillasses | | D08 1712 | T04 | 0 ha 16 a 77 ca | Idem D081641 | | 0 ha 16 a 77 ca en PPRS | - |
| P00011 | St Antonin Noble Val Las Taillasses | | D08 1713 | T04 | 0 ha 34 a 49 ca | Idem D081641 | | 0 ha 34 a 49 ca en PPRS | - |
| P00011 | St Antonin Noble Val Las Taillasses | | D08 1714 | L02 friche | 0 ha 14 a 68 ca | Idem D081641 | | 0 ha 14 a 68 ca en PPRS | - |
| P00011 | St Antonin Noble Val Bayle | | D08 1739 | T04 | 0 ha 54 a 58 ca | Idem D081641 | | 0 ha 25 a 50 ca en PPRS | 0 ha 29 a 08 ca |
| P00011 | St Antonin Noble Val Poucessory | | D08 1640 | T04 | 0 ha 28 a 75 ca | Idem D081641 | | 0 ha 28 a 75 ca en PPRS | - |
| P00011 | St Antonin Noble Val Poucessory | | D08 1648 | T04 | 0 ha 53 a 07 ca | Idem D081641 | | 0 ha 15 a 91 ca en PPRS | 0 ha 37 a 16 ca |
| V00236 | St Antonin Noble Val Laficade | | D08 1603 | L02 friche | 0 ha 91 a 30 ca | Propriétaire : M. VIGNES Simon Maurice Palot 82140 SAINT ANTONIN NOBLE VAL | 10/09/1965 82 Montauban | 0 ha 27 a 36 ca en PPRS | 0 ha 63 a 94 ca |
| V00236 | St Antonin Noble Val Laficade | | D08 1604 | L02 friche | 0 ha 81 a 80 ca | Idem D081603 | | 0 ha 29 a 74 ca en PPRS | 0 ha 52 a 06 ca |

| PERIMETRE de PROTECTION RAPPROCHEE SATELLITE Point d'eau : Captage d'AMIEL | | | | | | | | | | Commune de PENNE (81) | |
|---|---------------------------------------|-------------------------|----------------------|------------------|------------------------|--|---------------------------------------|------------------------------|-----------------------------|--------------------------|--|
| N° communal | Commune | Indications cadastrales | | | | Propriétaires | | | Surfaces | | |
| | | Lieu-dit | Section et N° cadas. | Nature et classe | Surface de la parcelle | Etat civil | Date et lieu de naissance | Surface soumise à servitudes | Surface libre de servitudes | | |
| V00323 | St Antonin Noble Val Lafcade | | D08 1607 | L02 friche | 0 ha 48 a 26 ca | Propriétaire : M. VIGNES Marcel Louis Palot 82140 SAINT ANTONIN NOBLE VAL | 26/08/1935 82 St Antonin Noble Val | 0 ha 10 a 38 ca en PPRS | 0 ha 37 a 88 ca | | |
| V00323 | St Antonin Noble Val Lafcade | | D08 1602 | BT03 | 0 ha 97 a 10 ca | Idem D081607 | | 0 ha 08 a 53 ca en PPRS | 0 ha 88 a 57 ca | | |
| V00323 | St Antonin Noble Val Lafcade | | D08 1605 | BT03 | 1 ha 38 a 80 ca | Idem D081607 | | 0 ha 02 a 83 ca en PPRS | 1 ha 35 a 97 ca | | |
| V00323 | St Antonin Noble Val Lafcade | | D08 1606 | L01 pature | 0 ha 15 a 14 ca | Idem D081607 | | 0 ha 05 a 81 ca en PPRS | 0 ha 09 a 33 ca | | |
| V00323 | St Antonin Noble Val Lafcade | | D08 1608 | L02 friche | 0 ha 64 a 54 ca | Idem D081607 | | 0 ha 02 a 68 ca en PPRS | 0 ha 61 a 86 ca | | |
| V00323 | St Antonin Noble Val Lafcade | | D08 1609 | L01 pature | 0 ha 25 a 15 ca | Idem D081607 | | 0 ha 25 a 15 ca en PPRS | - | | |
| V00323 | St Antonin Noble Val Poucessory | | D08 1624 | T04 | 0 ha 27 a 40 ca | Idem D081607 | | 0 ha 09 a 70 ca en PPRS | 0 ha 17 a 70 ca | | |
| V00323 | St Antonin Noble Val Poucessory | | D08 1625 | L02 friche | 0 ha 21 a 60 ca | Idem D081607 | | 0 ha 21 a 60 ca en PPRS | - | | |
| V00323 | St Antonin Noble Val Poucessory | | D08 1626 | T04 | 0 ha 23 a 36 ca | Idem D081607 | | 0 ha 23 a 36 ca en PPRS | - | | |
| V00323 | St Antonin Noble Val Poucessory | | D08 1627 | L02 friche | 5 ha 22 a 64 ca | Idem D081607 | | 1 ha 95 a 50 ca en PPRS | 3 ha 27 a 14 ca | | |
| V00323 | St Antonin Noble Val Poucessory | | D08 1628 | L02 friche | 1 ha 31 a 45 ca | Idem D081607 | | 0 ha 16 a 10 ca en PPRS | 1 ha 15 a 35 ca | | |
| V00323 | St Antonin Noble Val Poucessory | | D08 1629 | T04 | 1 ha 04 a 20 ca | Idem D081607 | | 0 ha 07 a 41 ca en PPRS | 0 ha 96 a 79 ca | | |
| V00323 | St Antonin Noble Val Poucessory | | D08 1637 | L01 pature | 0 ha 93 a 08 ca | Idem D081607 | | 0 ha 04 a 42 ca en PPRS | 0 ha 88 a 66 ca | | |
| V00323 | St Antonin Noble Val Poucessory | | D08 1638 | T04 | 0 ha 77 a 25 ca | Idem D081607 | | 0 ha 45 a 85 ca en PPRS | 0 ha 31 a 40 ca | | |
| V00323 | St Antonin Noble Val Las Taillades | | D08 1704 | L01 pature | 1 ha 16 a 82 ca | Idem D081607 | | 0 ha 00 a 74 ca en PPRS | 1 ha 16 a 08 ca | | |
| V00323 | St Antonin Noble Val Las Taillades | | D08 1707 | L01 pature | 0 ha 27 a 71 ca | Idem D081607 | | 0 ha 27 a 71 ca en PPRS | - | | |

| PERIMETRE de PROTECTION RAPPROCHEE SATELLITE | | | | | | | | | |
|--|--|-------------------------|----------------------|------------------|--|---------------------------------------|---------------------------|------------------------------|-----------------------------|
| Point d'eau : Captage d'AMIEL | | | | | | | | | |
| Commune de PENNE (81) | | | | | | | | | |
| N° communal | Commune | Indications cadastrales | | | Propriétaires | | Surfaces | | |
| | | Lieu-dit | Section et N° cadas. | Nature et classe | Surface de la parcelle | Etat civil | Date et lieu de naissance | Surface soumise à servitudes | Surface libre de servitudes |
| V00323 | St Antonin Noble Val Las Taillasses | D08 1710 | T04 | 0 ha 25 a 98 ca | Idem D081607 | | 0 ha 25 a 98 ca en PPRS | | |
| V00323 | St Antonin Noble Val Las Taillasses | D08 1717 | BT03 | 1 ha 47 a 38 ca | Idem D081607 | | 1 ha 47 a 38 ca en PPRS | | |
| V00323 | St Antonin Noble Val Las Taillasses | D08 1722 | L01 pature | 0 ha 07 a 70 ca | Idem D081607 | | 0 ha 00 a 30 ca en PPRS | 0 ha 07 a 40 ca | |
| V00323 | St Antonin Noble Val Poucessory | D08 1650 | T04 | 0 ha 53 a 85 ca | Idem D081607 | | 0 ha 53 a 85 ca en PPRS | | |
| V00323 | St Antonin Noble Val Poucessory | D08 1659 | L02 friche | 0 ha 66 a 64 ca | Idem D081607 | | 0 ha 07 a 69 ca en PPRS | 0 ha 58 a 95 ca | |
| V00323 | St Antonin Noble Val Poucessory | D08 1662 | L01 pature | 0 ha 21 a 35 ca | Idem D081607 | | 0 ha 21 a 35 ca en PPRS | | |
| V00323 | St Antonin Noble Val Poucessory | D08 1663 | T04 | 0 ha 00 a 28 ca | Idem D081607 | | 0 ha 00 a 28 ca en PPRS | | |
| V00323 | St Antonin Noble Val Poucessory | D08 1667 | L02 friche | 0 ha 65 a 50 ca | Idem D081607 | | 0 ha 05 a 40 ca en PPRS | 0 ha 60 a 40 ca | |
| V00323 | St Antonin Noble Val Lalauze | D08 1682 | L02 friche | 0 ha 76 a 14 ca | Idem D081607 | | 0 ha 76 a 14 ca en PPRS | | |
| V00323 | St Antonin Noble Val Lalauze | D08 1683 | T04 | 0 ha 97 a 36 ca | Idem D081607 | | 0 ha 82 a 26 ca en PPRS | 0 ha 15 a 10 ca | |
| V00323 | St Antonin Noble Val Lalauze | D081684 | L02 friche | 1 ha 87 a 40 ca | Idem D081607 | | 0 ha 32 a 18 ca en PPRS | 1 ha 55 a 22 ca | |
| V00322 | St Antonin Noble Val Pech de Bayle | D08 1726 | BT03 | 0 ha 98 a 90 ca | Propriétaire : M. VIGNES Marcel Louis Palot 82140 SAINT ANTONIN NOBLE VAL | 26/08/1935 82 St Antonin Noble Val | 0 ha 02 a 30 ca en PPRS | 0 ha 96 a 60 ca | |
| V00209 | St Antonin Noble Val Poucessory | D08 1630 | T04 | 0 ha 51 a 55 ca | Propriétaire : M. VIDAILLAC Serge Jean-Paul Bayol 82140 SAINT ANTONIN NOBLE VAL | 01/08/1964 82 Montauban | 0 ha 25 a 61 ca en PPRS | 0 ha 25 a 94 ca | |

| PERIMETRE de PROTECTION RAPPROCHEE SATELLITE | | | | | | | | | | Commune de PENNE (81) | | |
|--|-------------------------------------|----------|----------------------|------------------|------------------------|---------------|--|---------------------------|------------------------------|-----------------------------|--|--|
| Point d'eau : Captage d'AMIEL | | | | | | | | | | Surfaces | | |
| N° communal | Commune | Lieu-dit | Section et N° cadas. | Nature et classe | Surface de la parcelle | Propriétaires | | Date et lieu de naissance | Surface soumise à servitudes | Surface libre de servitudes | | |
| | | | | | | Etat civil | | | | | | |
| V00209 | St Antonin Noble Val Pouceury | | D08 1634 | L01 pature | 0 ha 73 a 84 ca | Idem D081630 | | | 0 ha 02 a 60 ca en PPRS | 0 ha 71 a 24 ca | | |
| V00209 | St Antonin Noble Val Pouceury | | D08 1633 | T04 | 1 ha 43 a 66 ca | Idem D081630 | | | 0 ha 16 a 40 ca en PPRS | 1 ha 27 a 26 ca | | |
| V00209 | St Antonin Noble Val Pouceury | | D08 1639 | L01 pature | 0 ha 71 a 81 ca | Idem D081630 | | | 0 ha 18 a 17 ca en PPRS | 0 ha 53 a 64 ca | | |
| V00209 | St Antonin Noble Val Pouceury | | D08 1642 | L01 pature | 0 ha 62 a 50 ca | Idem D081630 | | | 0 ha 13 a 35 ca en PPRS | 0 ha 49 a 15 ca | | |
| V00209 | St Antonin Noble Val Pouceury | | D08 1651 | L01 pature | 0 ha 65 a 60 ca | Idem D081630 | | | 0 ha 65 a 60 ca en PPRS | - | | |
| V00209 | St Antonin Noble Val Pouceury | | D08 1658 | L01 pature | 2 ha 17 a 44 ca | Idem D081630 | | | 0 ha 06 a 24 ca en PPRS | 2 ha 11 a 20 ca | | |
| V00209 | St Antonin Noble Val Pouceury | | D08 1660 | L02 friche | 2 ha 18 a 59 ca | Idem D081630 | | | 0 ha 02 a 33 ca en PPRS | 2 ha 16 a 26 ca | | |
| V00209 | St Antonin Noble Val Pouceury | | D08 1661 | L02 friche | 1 ha 26 a 61 ca | Idem D081630 | | | 0 ha 11 a 59 ca en PPRS | 1 ha 15 a 02 ca | | |
| V00209 | St Antonin Noble Val Pouceury | | D08 1664 | T04 | 0 ha 21 a 94 ca | Idem D081630 | | | 0 ha 21 a 94 ca en PPRS | - | | |
| V00209 | St Antonin Noble Val Pouceury | | D08 1665 | L02 friche | 0 ha 28 a 72 ca | Idem D081630 | | | 0 ha 05 a 02 ca en PPRS | 0 ha 23 a 70 ca | | |
| V00209 | St Antonin Noble Val Pouceury | | D08 1666 | L01 pature | 2 ha 07 a 64 ca | Idem D081630 | | | 0 ha 03 a 73 ca en PPRS | 2 ha 03 a 91 ca | | |
| V00209 | St Antonin Noble Val Pouceury | | D08 1669 | L01 pature | 1 ha 29 a 15 ca | Idem D081630 | | | 0 ha 60 a 42 ca en PPRS | 0 ha 68 a 73 ca | | |
| V00209 | St Antonin Noble Val Laulze | | D08 1680 | T04 | 1 ha 71 a 64 ca | Idem D081630 | | | 0 ha 02 a 05 ca en PPRS | 1 ha 69 a 59 ca | | |
| V00209 | St Antonin Noble Val Les Taillasses | | D08 1705 | L02 friche | 1 ha 56 a 70 ca | Idem D081630 | | | 0 ha 66 a 77 ca en PPRS | 0 ha 89 a 93 ca | | |
| V00209 | St Antonin Noble Val Les Taillasses | | D08 1706 | T04 | 0 ha 76 a 94 ca | Idem D081630 | | | 0 ha 76 a 94 ca en PPRS | - | | |
| V00209 | St Antonin Noble Val Les Taillasses | | D08 1711 | T04 | 0 ha 08 a 74 ca | Idem D081630 | | | 0 ha 08 a 74 ca en PPRS | - | | |
| V00209 | St Antonin Noble Val Les Taillasses | | D08 1716 | BT03 | 1 ha 80 a 70 ca | Idem D081630 | | | 1 ha 80 a 70 ca en PPRS | - | | |
| V00209 | St Antonin Noble Val Les Taillasses | | D08 1723 | BT03 | 1 ha 74 a 60 ca | Idem D081630 | | | 0 ha 75 a 97 ca en PPRS | 0 ha 98 a 63 ca | | |
| V00209 | St Antonin Noble Val Bayle | | D08 1741 | L01 pature | 0 ha 96 a 66 ca | Idem D081630 | | | 0 ha 30 a 19 ca en PPRS | 0 ha 66 a 47 ca | | |
| V00209 | St Antonin Noble Val Bayle | | D08 1752 | T04 | 1 ha 23 a 74 ca | Idem D081630 | | | 1 ha 23 a 74 ca en PPRS | - | | |

| PERIMETRE de PROTECTION RAPPROCHEE SATELLITE Point d'eau : Captage d'AMIEL | | | | | | | | | |
|---|--|----------|----------------------|------------------|------------------------|---|--|------------------------------|-----------------------------|
| Commune de PENNE (81) | | | | | | | | | |
| N° communal | Indications cadastrales | | | Propriétaires | | | Surfaces | | |
| | Commune | Lieu-dit | Section et N° cadas. | Nature et classe | Surface de la parcelle | Etat civil | Date et lieu de naissance | Surface soumise à servitudes | Surface libre de servitudes |
| V00261 | St Antonin Noble Val Les Taillasses | | D08 1701 | L01 pâture | 2 ha 05 a 20 ca | Usufruitiers: M. VIDAILLAC Yves Pierre Bayol 82140 SAINT ANTONIN NOBLE VAL Mme CABARES Marie Thérèse épse VIDAILLAC Yves Bayol 82140 SAINT ANTONIN NOBLE VAL Propriétaires: M. VIDAILLAC Serge Jean-Paul Bayol 82140 SAINT ANTONIN NOBLE VAL | 14/04/1929 82 St Antonin Noble Val 03/01/1934 | 0 ha 11 a 13 ca en PPRS | 1 ha 94 a 07 ca |
| V00261 | St Antonin Noble Val Gabach | | D08 2043 | T03 | 0 ha 24 a 83 ca | Idem D081701 | 01/08/1964 82 Montauban | 0 ha 08 a 14 ca en PPRS | 0 ha 16 a 69 ca |
| V00261 | St Antonin Noble Val Gabach | | D08 2044 | L02 friche | 0 ha 73 a 87 ca | Idem D081701 | | 0 ha 02 a 03 ca en PPRS | 0 ha 71 a 84 ca |
| S00257 | St Antonin Noble Val Bayle | | D08 1755 | T04 | 0 ha 13 a 05 ca | Propriétaires: M. SEDGWICK Frederick Colin STANTON KENDAL Cumbria LA 8 ODY ROYAUME UNI Mme ALLAN Ruth Christine STANTON KENDAL Cumbria LA 8 ODY ROYAUME UNI | 21/02/1949 99 Kendal U.K. 12/12/1950 99 Kendal U.K. | 0 ha 13 a 05 ca en PPRS | - |
| S00257 | St Antonin Noble Val Bayle | | D08 1754 | P01 | 0 ha 06 a 12 ca | Idem D081755 | | 0 ha 01 a 08 ca en PPRS | 0 ha 05 a 04 ca |
| S00257 | St Antonin Noble Val Bayle | | D08 1756 | L01 pâture | 0 ha 14 a 27 ca | Idem D081755 | | 0 ha 14 a 27 ca en PPRS | - |
| S00257 | St Antonin Noble Val Bayle | | D08 1757 | L01 pâture | 0 ha 11 a 01 ca | Idem D081755 | | 0 ha 11 a 01 ca en PPRS | - |
| S00257 | St Antonin Noble Val Bayle | | D08 1758 | L01 pâture | 1 ha 34 a 58 ca | Idem D081755 | | 0 ha 69 a 35 ca en PPRS | 0 ha 65 a 23 ca |
| M00270 | St Antonin Noble Val Pech de Bayle | | D08 1725 | L01 pâture | 0 ha 14 a 20 ca | Propriétaire: M. WAFFRE Jacques Jean Marie Saint Michel 81140 SAINT MICHEL DE VAX | 04/11/1952 St Michel de Vax | 0 ha 01 a 86 ca en PPRS | 0 ha 12 a 34 ca |
| M00270 | St Antonin Noble Val Pech de Bayle | | D08 2754 | BT03 | 5 ha 47 a 46 ca | Idem D081725 | | 0 ha 87 a 69 ca en PPRS | 4 ha 59 a 77 ca |

| PERIMETRE de PROTECTION RAPPROCHEE SATELLITE | | | | | | | Commune de PENNE (81) | | |
|--|----------------------------------|-------------------------|----------------------|------------------|---|--|---------------------------|------------------------------|-----------------------------|
| Point d'eau : Captage d'AMIEL | | | | | | | Surfaces | | |
| N° communal | Commune | Indications cadastrales | | | Propriétaires | | Date et lieu de naissance | Surface soumise à servitudes | Surface libre de servitudes |
| | | Lieu-dit | Section et N° cadas. | Nature et classe | Surface de la parcelle | Etat civil | | | |
| Voies, chemins, routes, ruisseaux (service, ruraux, communaux, départementaux) | | | | | | | | | |
| Chemin rural de Laussier à Thourmet | | | | | | | | | |
| Chemin rural de Lasserre à Mercadier | | | | | | | | | |
| Chemin rural à Lafcade | | | | | | | | | |
| SAINT ANTONIN NOBLE VAL - SECTION D09 | | | | | | | | | |
| G00034 | St Antonin Noble Val Laussier | D09 1823 | 1 ha 63 a 45 ca | L01 pature | Propriétaires : M. GELY Camille Basile Laussier 82140 SAINT ANTONIN NOBLE VAL | 09/04/1909 St Pierre de Nogaret | 1 ha 13 a 57 ca en PPRS | 0 ha 49 a 88 ca | |
| DG00034 | St Antonin Noble Val Laussier | D09 1824 | 0 ha 30 a 01 ca | L02 friche | Mme SERENE Marie épse GELY Camille Laussier 82140 SAINT ANTONIN NOBLE VAL | 07/03/1926 82 St Antonin Noble Val | 0 ha 30 a 01 ca en PPRS | - | |
| DG00034 | St Antonin Noble Val Laussier | D09 1825 | 0 ha 17 a 40 ca | BT03 | Idem D091823 | | 0 ha 11 a 25 ca en PPRS | 0 ha 06 a 15 ca | |
| DG00034 | St Antonin Noble Val Laussier | D09 1830 | 0 ha 09 a 46 ca | BT03 | Idem D091823 | | 0 ha 09 a 46 ca en PPRS | - | |
| DG00034 | St Antonin Noble Val Laussier | D09 1831 | 0 ha 38 a 68 ca | T03 | Idem D091823 | | 0 ha 38 a 68 ca en PPRS | - | |
| DG00034 | St Antonin Noble Val Laussier | D09 1832 | 0 ha 21 a 63 ca | L01 pature | Idem D091823 | | 0 ha 10 a 10 ca en PPRS | 0 ha 11 a 53 ca | |
| N00075 | St Antonin Noble Val Gabach | D09 2036 | 1 ha 28 a 68 ca | BT03 | Propriétaire : Mme NERCESSIAN Frances Bryan Gabach 82140 SAINT ANTONIN NOBLE VAL | 27/04/1951 99 Gde Bretagne | 0 ha 00 a 84 ca en PPRS | 1 ha 27 a 84 ca | |
| N00075 | St Antonin Noble Val Gabach | D0 2061 | 0 ha 56 a 87 ca | L02 friche | Idem D092036 | | 0 ha 19 a 97 ca en PPRS | 0 ha 36 a 90 ca | |

| PERIMETRE de PROTECTION RAPPROCHEE SATELLITE | | | | | | | | | |
|--|---------------------------------|-------------------------|----------------------|------------------|------------------------|---|---------------------------|------------------------------|-----------------------------|
| Point d'eau : Captage d'AMIEL | | | | | | | | | |
| Communes de PENNE (81) | | | | | | | | | |
| N° communal | Commune | Indications cadastrales | | | Propriétaires | | | Surfaces | |
| | | Lieu-dit | Section et N° cadas. | Nature et classe | Surface de la parcelle | Etat civil | Date et lieu de naissance | Surface soumise à servitudes | Surface libre de servitudes |
| N00075 | St Antonin Noble Val Gabach | | D0 2062 | T04 | 1 ha 30 a 83 ca | Idem D092036 | | 1 ha 30 a 83 ca en PPRS | - |
| N00075 | St Antonin Noble Val Gabach | | D09 2063 | S | 0 ha 13 a 52 ca | Idem D092036 | | 0 ha 13 a 52 ca en PPRS | - |
| N00075 | St Antonin Noble Val Gabach | | D09 2064 | T04 | 0 ha 15 a 91 ca | Idem D092036 | | 0 ha 15 a 91 ca en PPRS | - |
| N00075 | St Antonin Noble Val Gabach | | D09 2065 | L01 pasture | 1 ha 35 a 40 ca | Idem D092036 | | 0 ha 69 a 46 ca en PPRS | 0 ha 65 a 94 ca |
| N00075 | St Antonin Noble Val Gabach | | D09 2067 | L01 pasture | 2 ha 18 a 31 ca | Idem D092036 | | 0 ha 68 a 82 ca en PPRS | 1 ha 49 a 49 ca |
| N00075 | St Antonin Noble Val Gabach | | D09 2068 | BT03 | 6 ha 88 a 60 ca | Idem D092036 | | 0 ha 01 a 26 ca en PPRS | 6 ha 87 a 34 ca |
| P00011 | St Antonin Noble Val Al Roux | | D09 1766 | T04 | 0 ha 70 a 32 ca | Propriétaires : M. PALAPRAT Hubert René Laussier 82140 SAINT ANTONIN NOBLE VAL | 09/11/1925 81 Vaour | 0 ha 70 a 32 ca en PPRS | - |
| P00011 | St Antonin Noble Val Al Roux | | D09 1767 | L02 friche | 1 ha 05 a 99 ca | Idem D091766 | | 0 ha 22 a 14 ca en PPRS | 0 ha 83 a 85 ca |
| P00011 | St Antonin Noble Val Al Roux | | D09 1769 | L02 friche | 0 ha 01 a 90 ca | Idem D091766 | | 0 ha 00 a 62 ca en PPRS | 0 ha 01 a 28 ca |
| P00011 | St Antonin Noble Val Al Roux | | D09 1770 | L01 pasture | 6 ha 68 a 11 ca | Idem D091766 | | 2 ha 24 a 18 ca en PPRS | 4 ha 43 a 93 ca |
| P00011 | St Antonin Noble Val Al Roux | | D09 1778 | T04 | 0 ha 55 a 32 ca | Idem D091766 | | 0 ha 53 a 39 ca en PPRS | 0 ha 01 a 93 ca |
| P00011 | St Antonin Noble Val Al Roux | | D09 1781 | T04 | 1 ha 61 a 70 ca | Idem D091766 | | 1 ha 61 a 70 ca en PPRS | - |
| P00011 | St Antonin Noble Val Al Roux | | D09 1782 | T04 | 0 ha 61 a 10 ca | Idem D091766 | | 0 ha 61 a 10 ca en PPRS | - |
| P00011 | St Antonin Noble Val Al Roux | | D09 1784 | T04 | 1 ha 74 a 54 ca | Idem D091766 | | 1 ha 74 a 54 ca en PPRS | - |
| P00011 | St Antonin Noble Val Al Roux | | D09 1786 | L02 friche | 0 ha 93 a 30 ca | Idem D091766 | | 0 ha 16 a 09 ca en PPRS | 0 ha 77 a 21 ca |
| P00011 | St Antonin Noble Val Al Roux | | D09 1789 | BT03 | 0 ha 17 a 65 ca | Idem D091766 | | 0 ha 02 a 95 ca en PPRS | 0 ha 14 a 70 ca |

| PERIMETRE de PROTECTION RAPPROCHEE SATELLITE | | | | | | | | | | Commune de PENNE (81) | | |
|--|----------------------------------|----------|----------------------|------------------|------------------------|--------------|---------------------------|------------------------------|-----------------------------|-----------------------|--|--|
| Point d'eau : Captage d'AMIEL | | | | | | | | | | Surfaces | | |
| N° communal | Indications cadastrales | | | | | | | | | Propriétaires | | |
| | Commune | Lieu-dit | Section et N° cadas. | Nature et classe | Surface de la parcelle | Etat civil | Date et lieu de naissance | Surface soumise à servitudes | Surface libre de servitudes | | | |
| P00011 | St Antonin Noble Val Al Roux | | D09 1792 | T04 | 1 ha 81 a 00 ca | Idem D091766 | | 1 ha 81 a 00 ca en PPRS | - | | | |
| P00011 | St Antonin Noble Val Laussier | | D09 1804 | L01 pature | 1 ha 73 a 13 ca | Idem D091766 | | 0 ha 25 a 64 ca en PPRS | 1 ha 47 a 49 ca | | | |
| P00011 | St Antonin Noble Val Laussier | | D09 1805 | T04 | 0 ha 49 a 76 ca | Idem D091766 | | 0 ha 47 a 15 ca en PPRS | 0 ha 02 a 61 ca | | | |
| P00011 | St Antonin Noble Val Laussier | | D09 1806 | T04 | 0 ha 59 a 46 ca | Idem D091766 | | 0 ha 08 a 54 ca en PPRS | 0 ha 50 a 92 ca | | | |
| P00011 | St Antonin Noble Val Laussier | | D09 1807 | T04 | 0 ha 33 a 02 ca | Idem D091766 | | 0 ha 16 a 55 ca en PPRS | 0 ha 16 a 47 ca | | | |
| P00011 | St Antonin Noble Val Laussier | | D09 1808 | T04 | 0 ha 17 a 25 ca | Idem D091766 | | 0 ha 17 a 25 ca en PPRS | - | | | |
| P00011 | St Antonin Noble Val Laussier | | D09 1809 | T04 | 0 ha 44 a 66 ca | Idem D091766 | | 0 ha 44 a 66 ca en PPRS | - | | | |
| P00011 | St Antonin Noble Val Laussier | | D09 1810 | T04 | 0 ha 19 a 28 ca | Idem D091766 | | 0 ha 19 a 28 ca en PPRS | - | | | |
| P00011 | St Antonin Noble Val Laussier | | D09 1811 | BT03 | 0 ha 07 a 19 ca | Idem D091766 | | 0 ha 07 a 19 ca en PPRS | - | | | |
| P00011 | St Antonin Noble Val Laussier | | D09 1812 | T04 | 0 ha 20 a 47 ca | Idem D091766 | | 0 ha 20 a 47 ca en PPRS | - | | | |
| P00011 | St Antonin Noble Val Lapoude | | D09 2070 | L02 friche | 0 ha 35 a 90 ca | Idem D091766 | | 0 ha 21 a 85 ca en PPRS | 0 ha 14 a 05 ca | | | |
| P00011 | St Antonin Noble Val Lapoude | | D09 2071 | T04 | 0 ha 26 a 96 ca | Idem D091766 | | 0 ha 26 a 96 ca en PPRS | - | | | |
| P00011 | St Antonin Noble Val Lapoude | | D09 2072 | T04 | 1 ha 25 a 14 ca | Idem D091766 | | 0 ha 37 a 95 ca en PPRS | 0 ha 87 a 19 ca | | | |
| P00011 | St Antonin Noble Val Lapoude | | D09 2073 | L02 friche | 0 ha 67 a 80 ca | Idem D091766 | | 0 ha 67 a 80 ca en PPRS | - | | | |
| P00011 | St Antonin Noble Val Lapoude | | D09 2074 | L02 friche | 0 ha 37 a 90 ca | Idem D091766 | | 0 ha 08 a 43 ca en PPRS | 0 ha 29 a 77 ca | | | |
| P00011 | St Antonin Noble Val Lapoude | | D09 2075 | L02 friche | 0 ha 37 a 80 ca | Idem D091766 | | 0 ha 23 a 57 ca en PPRS | 0 ha 14 a 23 ca | | | |

| PERIMETRE de PROTECTION RAPPROCHEE SATELLITE Point d'eau : Captage d'AMIEL | | | | | | | | | |
|---|---------------------------------|----------|----------------------|--------------------|---|--|---------------------------------------|------------------------------|-----------------------------|
| Indications cadastrales | | | | | Propriétaires | | | Commune de PENNE (81) | |
| N° communal | Commune | Lieu-dit | Section et N° cadas. | Nature et classe | Surface de la parcelle | Etat civil | Date et lieu de naissance | Surface soumise à servitudes | Surface libre de servitudes |
| P00011 | St Antonin Noble Val Lapoude | | D09 2085 | T04 L01 pasture | 1 ha 78 a 70 ca 0 ha 78 a 70 ca 1 ha 00 a 00 ca | Idem D091766 | | 0 ha 03 a 98 ca en PPRS | 1 ha 74 a 72 ca |
| P00374 | St Antonin Noble Val Lapoude | | D09 1813 | S | 0 ha 37 a 23 ca | Propriétaire : Mme PALAPRAT Marie Josée-Joë épse LANNELONGUE Christophe Laussier 82140 SAINT ANTONIN NOBLE VAL | 14/03/1965 82 Montauban | 0 ha 21 a 83 ca en PPRS | 0 ha 15 a 40 ca |
| V00209 | St Antonin Noble Val Al Roux | | D09 1764 | L02 friche | 0 ha 71 a 37 ca | Propriétaire : M. VIDALLAC Serge Jean-Paul Bayol 82140 SAINT ANTONIN NOBLE VAL | 01/08/1964 82 Montauban | 0 ha 16 a 01 ca en PPRS | 0 ha 55 a 36 ca |
| V00209 | St Antonin Noble Val Al Roux | | D09 1765 | T04 | 0 ha 45 a 70 ca | Idem D091764 | | 0 ha 45 a 70 ca en PPRS | |
| V00209 | St Antonin Noble Val Al Roux | | D09 1791 | T04 | 0 ha 65 a 38 ca | Idem D091764 | | 0 ha 65 a 38 ca en PPRS | |
| V00209 | St Antonin Noble Val Lapoude | | D09 2069 | L01 pasture | 3 ha 60 a 90 ca | Idem D091764 | | 0 ha 97 a 97 ca en PPRS | 2 ha 62 a 93 ca |
| V00261 | St Antonin Noble Val Gabach | | D09 2037 | T04 | 0 ha 17 a 44 ca | Usufruitiers : M. VIDALLAC Yves Pierre Bayol 82140 SAINT ANTONIN NOBLE VAL | 14/04/1929 82 St Antonin Noble Val | 0 ha 02 a 79 ca en PPRS | 0 ha 14 a 65 ca |
| V00261 | St Antonin Noble Val Gabach | | D09 2038 | T04 | 0 ha 18 a 37 ca | Mme CABARES Marie Thérèse épse VIDALLAC Yves Bayol 82140 SAINT ANTONIN NOBLE VAL | 03/01/1934 | | |
| V00261 | St Antonin Noble Val Gabach | | D09 2039 | BT03 | 0 ha 44 a 90 ca | Propriétaire : M. VIDALLAC Serge Jean-Paul Bayol 82140 SAINT ANTONIN NOBLE VAL | 01/08/1964 82 Montauban | 0 ha 05 a 46 ca en PPRS | 0 ha 12 a 91 ca |
| V00261 | St Antonin Noble Val Gabach | | D09 2041 | L01 pasture | 1 ha 03 a 28 ca | Idem D092037 | | 0 ha 23 a 25 ca en PPRS | 0 ha 21 a 65 ca |
| V00261 | St Antonin Noble Val Gabach | | D09 2042 | T03 | 0 ha 62 a 50 ca | Idem D092037 | | 0 ha 41 a 19 ca en PPRS | 0 ha 62 a 09 ca |
| V00261 | St Antonin Noble Val Gabach | | D09 2047 | BT03 | 1 ha 13 a 83 ca | Idem D092037 | | 0 ha 16 a 04 ca en PPRS | 0 ha 46 a 46 ca |
| V00261 | St Antonin Noble Val Gabach | | D09 2053 | T04 | 0 ha 43 a 80 ca | Idem D092037 | | 0 ha 92 a 21 ca en PPRS | 0 ha 21 a 62 ca |
| V00261 | St Antonin Noble Val Gabach | | D09 2053 | T04 | 0 ha 43 a 80 ca | Idem D092037 | | 0 ha 21 a 57 ca en PPRS | 0 ha 22 a 23 ca |

| PERIMETRE de PROTECTION RAPPROCHEE SATELLITE Point d'eau : Captage d'AMIEL | | | | | | | | | | Commune de PENNE (81) | | |
|---|----------------------------------|----------|----------------------|------------------|------------------------|---|--|------------------------------|-----------------------------|--------------------------|--|--|
| N° communal | Indications cadastrales | | | Propriétaires | | | Surfaces | | | | | |
| | Commune | Lieu-dit | Section et N° cadas. | Nature et classe | Surface de la parcelle | Etat civil | Date et lieu de naissance | Surface soumise à servitudes | Surface libre de servitudes | | | |
| V00261 | St Antonin Noble Val Gabach | | D09 2054 | T04 | 0 ha 46 a 91 ca | Idem D092037 | | 0 ha 28 a 75 ca en PPRS | 0 ha 18 a 16 ca | | | |
| V00261 | St Antonin Noble Val Gabach | | D09 2055 | BT03 | 0 ha 13 a 40 ca | Idem D092037 | | 0 ha 13 a 40 ca en PPRS | - | | | |
| V00261 | St Antonin Noble Val Gabach | | D09 2056 | L01 pature | 0 ha 17 a 84 ca | Idem D092037 | | 0 ha 17 a 84 ca en PPRS | - | | | |
| V00261 | St Antonin Noble Val Gabach | | D092 057 | T04 | 0 ha 31 a 96 ca | Idem D092037 | | 0 ha 08 a 48 ca en PPRS | 0 ha 23 a 48 ca | | | |
| V00261 | St Antonin Noble Val Gabach | | D09 2058 | T04 | 2 ha 40 a 59 ca | Idem D092037 | | 0 ha 43 a 14 ca en PPRS | 1 ha 97 a 45 ca | | | |
| V00261 | St Antonin Noble Val Gabach | | D09 2059 | L01friche | 0 ha 52 a 47 ca | Idem D092037 | | 0 ha 12 a 17 ca en PPRS | 0 ha 40 a 30 ca | | | |
| V00261 | St Antonin Noble Val Gabach | | D09 2060 | L01 pature | 0 ha 26 a 95 ca | Idem D092037 | | 0 ha 26 a 95 ca en PPRS | - | | | |
| S00312 | St Antonin Noble Val Al Roux | | D09 1790 | T04 | 0 ha 67 a 39 ca | Propriétaires : Mme SERENE Marie épse GELY Camille Laussier 82140 SAINT ANTONIN NOBLE VAL | 07/03/1926 82 St Antonin Noble Val | 0 ha 67 a 39 ca en PPRS | - | | | |
| | | | | | | M. SERENE Hugues Raymond 54B rte de Montels 82240 SEPTFONDS | 26/05/1968 82 Montauban | | | | | |
| | | | | | | M. SERENE Alain Michel 83 ave Aristide Briand 82140 SAINT ANTONIN NOBLE VAL | 05/01/1965 82 Montauban | | | | | |
| | | | | | | M. SERENE Serge Aimé Finelle Haut 82240SEPTFONDS | 27/01/1963 82 Montauban | | | | | |
| | | | | | | Mlle SERENE Sabine Héléne 320 rte de Clavel 82240 SEPTFONDS | 28/12/1971 82 Montauban | | | | | |
| | | | | | | Mme CONSTANS Simone épse SERENE Albert 131 VC de La Colombe 82200 MOISSAC | 30/07/1924 82 Moissac | | | | | |
| S00312 | St Antonin Noble Val Laussier | | D09 1822 | T03 | 0 ha 70 a 11 ca | Idem D091790 | | 0 ha 16 a 61 ca en PPRS | 0 ha 53 a 50 ca | | | |
| S00312 | St Antonin Noble Val Gabach | | D09 2048 | T04 | 0 ha 33 a 82 ca | Idem D091790 | | 0 ha 33 a 82 ca en PPRS | 0 ha 00 a 00 ca | | | |
| S00312 | St Antonin Noble Val Gabach | | D09 2049 | L02 friche | 0 ha 26 a 82 ca | Idem D091790 | | 0 ha 05 a 87 ca en PPRS | 0 ha 20 a 95 ca | | | |

| PERIMETRE de PROTECTION RAPPROCHEE SATELLITE | | | | | | | | | |
|---|---|----------|----------------------|------------------|------------------------|--|--|------------------------------|-----------------------------|
| Point d'eau : Captage d'AMIEL | | | | | | | | | |
| Commune de PENNE (81) | | | | | | | | | |
| Indications cadastrales | | | | | Propriétaires | | | | |
| N° communal | Commune | Lieu-dit | Section et N° cadas. | Nature et classe | Surface de la parcelle | Etat civil | Date et lieu de naissance | Surface soumise à servitudes | Surface libre de servitudes |
| S00286 | St Antonin Noble Val Laussier | | D09 1827 | BT03 | 0 ha 72 a 31 ca | Propriétaire: Mme SERENE Marie épse GELY Camille Laussier | 07/03/1926 82 St Antonin Noble Val | 0 ha 34 a 07 ca en PPRS | 0 ha 38 a 24 ca |
| S00286 | St Antonin Noble Val Laussier | | D09 1828 | T03 | 1 ha 46 a 22 ca | Idem D09 1827 | | 1 ha 09 a 53 ca en PPRS | 0 ha 36 a 69 ca |
| S00286 | St Antonin Noble Val Laussier | | D09 1829 | BT03 | 0 ha 12 a 43 ca | Idem D09 1827 | | 0 ha 12 a 43 ca en PPRS | 0 ha 00 a 00 ca |
| Voies, chemins, routes, ruisseaux (service, ruraux, communaux, départementaux) | | | | | | | | | |
| Chemin rural de Lalauze vers Les Tallades | | | | | | | | | |
| Nationale n°19 de St Projet à Albi en passant par St Antonin Noble Val | | | | | | | | | |
| Chemin rural du Laussier au Gabach | | | | | | | | | |
| Chemin rural à Lapoude | | | | | | | | | |
| Chemin rural de Clauzei à Gaillol | | | | | | | | | |
| SAINT ANTONIN NOBLE VAL - SECTION D10 | | | | | | | | | |
| A00184 | St Antonin Noble Val Pech de Gaillol | | D10 2107 | LO2 friche | 4 ha 56 a 39 ca | Usufructuaires: M. ADELL Maurice Saint Jean 81140 PENNE | 26/09/1930 82 Caylus | 0 ha 23 a 52 ca en PPRS | 4 ha 32 a 87 ca |
| | | | | | | Mme DONNADIEU Josette Paule Henriette épse ADELL Maurice Saint Jean 81140 PENNE | 15/05/1935 81 Penne | | |
| | | | | | | Propriétaire: Mme ADELL Nadine Mauricette Jacqueline épse GIRON Jean Le Roumégas 81140 PENNE | 22/09/1960 81 Penne | | |

| PERIMETRE de PROTECTION RAPPROCHEE SATELLITE Point d'eau : Captage d'AMIEL | | | | | | | | | | Commune de PENNE (81) | | | |
|--|---|----------|-------------------------|------------------|---------------------------------------|--|------------------------------|------------------------------|-----------------------------|--------------------------|--|--|--|
| Indications cadastrales | | | | | Propriétaires | | | Surfaces | | | | | |
| N° communal | Commune | Lieu-dit | Section et N° cadas. | Nature et classe | Surface de la parcelle | Etat civil | Date et lieu de naissance | Surface soumise à servitudes | Surface libre de servitudes | | | | |
| R00302 | St Antonin Noble Val Pech de Gaillol | | D10 2087 | T04 | 0 ha 48 a 42 ca | Propriétaires: M. REY Louis Jean Fabre de Lagrange 81140 PENNE | 02/01/1930 82 Montauban | 0 ha 03 a 28 ca en PPRS | 0 ha 45 a 14 ca | | | | |
| R00302 | St Antonin Noble Val Pech de Gaillol | | D10 2086 | L02 friche | 0 ha 28 a 57 ca | Mme LACALM Jeannette Armande épse REY Louis Fabre de Lagrange 81140 PENNE | 24/06/1931 81 Penne | 0 ha 01 a 66 ca en PPRS | 0 ha 26 a 91 ca | | | | |
| R00302 | St Antonin Noble Val Pech de Gaillol | | D10 2088 | L02 friche | 1 ha 42 a 40 ca | Idem D10 2087 | | 0 ha 63 a 24 ca en PPRS | 0 ha 79 a 16 ca | | | | |
| R00302 | St Antonin Noble Val Pech de Gaillol | | D10 2089 | L02 friche | 2 ha 73 a 50 ca | Idem D10 2087 | | 1 ha 60 a 85 ca en PPRS | 1 ha 12 a 65 ca | | | | |
| R00302 | St Antonin Noble Val Pech de Gaillol | | D10 2090 | L02 friche | 2 ha 93 a 71 ca | Idem D10 2087 | | 0 ha 02 a 97 ca en PPRS | 2 ha 90 a 74 ca | | | | |
| R00107 | St Antonin Noble Val Pech de Gaillol | | D10 2094 | L02 friche | 0 ha 70 a 70 ca | Propriétaires: M. REY Patrick Jean Fabre de Lagrange 81140 PENNE | 27/09/1948 81 Larroque | 0 ha 29 a 68 ca en PPRS | 0 ha 41 a 02 ca | | | | |
| R00107 | St Antonin Noble Val Pech de Gaillol | | D10 2095 | BT03 | 0 ha 20 a 27 ca | Idem D10 2094 | | 0 ha 20 a 27 ca en PPRS | - | | | | |
| R00107 | St Antonin Noble Val Pech de Gaillol | | D10 2096 | BT03 | 0 ha 45 a 93 ca | Idem D10 2094 | | 0 ha 17 a 07 ca en PPRS | 0 ha 28 a 86 ca | | | | |
| R00107 | St Antonin Noble Val Pech de Gaillol | | D10 2098 | L02 friche | 1 ha 61 a 45 ca | Idem D10 2094 | | 0 ha 23 a 63 ca en PPRS | 1 ha 37 a 82 ca | | | | |
| R00107 | St Antonin Noble Val Pech de Gaillol | | D10 2099 | L01 pature | 0 ha 58 a 13 ca | Idem D10 2094 | | 0 ha 58 a 13 ca en PPRS | - | | | | |
| R00107 | St Antonin Noble Val Pech de Gaillol | | D10 2100 | T04 | 0 ha 22 a 78 ca | Idem D10 2094 | | 0 ha 22 a 78 ca en PPRS | - | | | | |
| R00107 | St Antonin Noble Val Pech de Gaillol | | D10 2101 | L01 pature | 0 ha 13 a 30 ca | Idem D10 2094 | | 0 ha 13 a 30 ca en PPRS | - | | | | |
| R00107 | St Antonin Noble Val Pech de Gaillol | | D10 2102 | T04 | 0 ha 98 a 95 ca | Idem D10 2094 | | 0 ha 98 a 95 ca en PPRS | - | | | | |
| R00107 | St Antonin Noble Val Pech de Gaillol | | D10 2103 | L01 pature | 2 ha 03 a 20 ca | Idem D10 2094 | | 0 ha 53 a 08 ca en PPRS | 1 ha 50 a 12 ca | | | | |
| Voies, chemins, routes, ruisseaux (service, ruraux, communaux, départementaux) | | | | | | | | | | | | | |
| Chemin rural de Roy à Laussier | | | | | SAINT ANTONIN NOBLE VAL - SECTION D11 | | | | | | | | |
| +00007 | St Antonin Noble Val A la Fcade est | | D11 2202 | L02 friche | 6 ha 83 a 09 ca | Propriétaires: Commune de St Antonin Noble Val Mairie 82140 SAINT ANTONIN NOBLE VAL | - | 0 ha 01 a 87 ca en PPRS | 6 ha 81 a 22 ca | | | | |

| PERIMETRE de PROTECTION RAPPROCHEE SATELLITE | | | | | | | | | | |
|--|---|----------|----------------------|------------------|------------------------|--|-----------------------------|-------------------------------|-------------------------|------------------|
| Point d'eau : Captage d'AMIEL | | | | | | | | | | |
| Indications cadastrales | | | | | Propriétaires | | | | | |
| N° communal | Commune | Lieu-dit | Section et N° cadas. | Nature et classe | Surface de la parcelle | Etat civil | | Date et lieu de naissance | Surfaces | |
| | | | | | | Surface soumise à servitudes | Surface libre de servitudes | | | |
| +00007 | St Antonin Noble Val A la Ficade est | | D11 2210 | L02 friche | 12 ha 98 a 00 ca | Idem D112202 | | | 0 ha 43 a 58 ca en PPRS | 12 ha 54 a 42 ca |
| +00007 | St Antonin Noble Val AlaFicadeouest | | D11 2277 | L02 friche | 8 ha 07 a 48 ca | Idem D112202 | | | 0 ha 84 a 38 ca en PPRS | 7 ha 23 a 10 ca |
| D00455 | St Antonin Noble Val A la Ficade est | | D11 2200 | L02 friche | 4 ha 55 a 48 ca | Propriétaires: M.DAVASSE Marcel Claude Fabret 81140 PENNE | | 27/02/1944 32 Goutz | 0 ha 65 a 84 ca en PPRS | 3 ha 89 a 64 ca |
| M00480 | St Antonin Noble Val A la Ficade est | | D11 2221 | L01 pature | 0 ha 75 a 71 ca | Usufruitier: M. MONGERE Pierre Henri Noailles 81170 NOAILLES | | 15/07/1922 81 Noailles | 0 ha 07 a 93 ca en PPRS | 0 ha 67 a 78 ca |
| M00480 | St Antonin Noble Val A la Ficade est | | D11 2222 | L01 pature | 1 ha 10 a 92 ca | Propriétaire: M. MONGERE François 7 rue Maurice Utrillo 81000 ALBI | | 14/06/1960 12 Rodez | 0 ha 55 a 20 ca en PPRS | 0 ha 55 a 72 ca |
| M00480 | St Antonin Noble Val A la Ficade est | | D11 2223 | L01 pature | 2 ha 34 a 52 ca | Idem D112221 | | | 0 ha 18 a 42 ca en PPRS | 2 ha 16 a 10 ca |
| N00075 | St Antonin Noble Val Gabach | | D11 2250 | BT03 | 2 ha 33 a 40 ca | Propriétaire: Mme NERCESSIAN Frances Bryan Gabach 82140 SAINT ANTONIN NOBLE VAL | | 27/04/1951 99 Gde Bretagne | 0 ha 43 a 04 ca en PPRS | 1 ha 90 a 36 ca |
| P00011 | St Antonin Noble Val Gabach | | D11 2234 | L01 pature | 1 ha 38 a 40 ca | Propriétaires: M. PALAPRAT Hubert René Laussier 82140 SAINT ANTONIN NOBLE VAL | | 09/11/1925 81 Yaour | 0 ha 95 a 02 ca en PPRS | 0 ha 45 a 38 ca |
| P00011 | St Antonin Noble Val Gabach | | D11 2235 | L01 pature | 0 ha 31 a 55 ca | Idem D112234 | | | 0 ha 31 a 55 ca en PPRS | - |

| PERIMETRE de PROTECTION RAPPROCHEE SATELLITE | | | | | | | | | | Commune de PENNE (81) | | |
|--|---------------------------------------|----------|----------------------|------------------|------------------------|--|---------------------------------------|------------------------------|-----------------------------|-----------------------|--|--|
| Point d'eau : Captage d'AMIEL | | | | | | | | | | Surfaces | | |
| Indications cadastrales | | | | | | | | | | Propriétaires | | |
| N° communal | Commune | Lieu-dit | Section et N° cadas. | Nature et classe | Surface de la parcelle | Etat civil | Date et lieu de naissance | Surface soumise à servitudes | Surface libre de servitudes | | | |
| P00011 | St Antonin Noble Val Gabach | | D11 2237 | L02 friche | 3 ha 16 a 76 ca | Idem D112234 | | 0 ha 35 a 44 ca en PPRS | 2 ha 81 a 32 ca | | | |
| P00011 | St Antonin Noble Val A la Ficaide est | | D11 2212 | L02 friche | 1 ha 28 a 40 ca | Idem D112234 | | 0 ha 00 a 65 ca en PPRS | 1 ha 27 a 75 ca | | | |
| P00011 | St Antonin Noble Val Cante Cigale | | D11 2273 | BT03 | 0 ha 95 a 54 ca | Idem D112234 | | 0 ha 07 a 12 ca en PPRS | 0 ha 88 a 42 ca | | | |
| V00209 | St Antonin Noble Val A la Ficaide est | | D11 2226 | BT03 | 1 ha 61 a 77 ca | Propriétaire : M. VIDAILLAC Serge Jean-Paul Bayol | 01/08/1964 82 Montauban | 1 ha 08 a 02 ca en PPRS | 0 ha 53 a 75 ca | | | |
| V00209 | St Antonin Noble Val A la Ficaide est | | D11 2230 | L02 friche | 3 ha 01 a 62 ca | Idem D112226 | | 0 ha 35 a 63 ca en PPRS | 2 ha 65 a 99 ca | | | |
| V00209 | St Antonin Noble Val Gabach | | D11 2254 | T04 | 0 ha 73 a 56 ca | Idem D112226 | | 0 ha 02 a 93 ca en PPRS | 0 ha 70 a 63 ca | | | |
| V00209 | St Antonin Noble Val Gabach | | D11 2256 | T04 | 0 ha 07 a 19 ca | Idem D112226 | | 0 ha 07 a 19 ca en PPRS | | | | |
| V00209 | St Antonin Noble Val Gabach | | D11 2257 | L02 friche | 0 ha 04 a 61 ca | Idem D112226 | | 0 ha 01 a 38 ca en PPRS | 0 ha 03 a 23 ca | | | |
| V00209 | St Antonin Noble Val Cante Cigale | | D11 2275 | L01 pâture | 2 ha 30 a 14 ca | Idem D112226 | | 0 ha 31 a 76 ca en PPRS | 1 ha 98 a 38 ca | | | |
| V00046 | St Antonin Noble Val Bayol | | D11 2255 | BT03 | 0 ha 94 a 03 ca | Propriétaires : M. VIDAILLAC Yves Pierre Bayol 82140 SAINT ANTONIN NOBLE VAL | 14/04/1929 82 St Antonin Noble Val | 0 ha 21 a 32 ca en PPRS | 0 ha 72 a 71 ca | | | |
| V00261 | St Antonin Noble Val Gabach | | D11 2259 | L02 friche | 0 ha 41 a 30 ca | Usufruitiers : M. VIDAILLAC Yves Pierre Bayol 82140 SAINT ANTONIN NOBLE VAL | 14/04/1929 82 St Antonin Noble Val | 0 ha 02 a 62 ca en PPRS | 0 ha 38 a 68 ca | | | |
| | | | | | | Mme CABARES Marie Thérèse épse VIDAILLAC Yves Bayol 82140 SAINT ANTONIN NOBLE VAL | 03/01/1934 82 St Antonin Noble Val | | | | | |
| | | | | | | Propriétaire : M. VIDAILLAC Serge Jean Paul Bayol 82140 SAINT ANTONIN NOBLE VAL | 01/08/1964 82 Montauban | | | | | |

| PERIMETRE de PROTECTION RAPPROCHEE SATELLITE Point d'eau : Captage d'AMIEL | | | | | | | | | |
|---|--|----------|----------------------|------------------|------------------------|---|--|------------------------------|-----------------------------|
| Indications cadastrales | | | | | Propriétaires | | | Commune de PENNE (81) | |
| N° communal | Commune | Lieu-dit | Section et N° cadas. | Nature et classe | Surface de la parcelle | Etat civil | Date et lieu de naissance | Surface soumise à servitudes | Surface libre de servitudes |
| A00264 | St Antonin Noble Val Gabach | | D11 2232 | BT03 | 0 ha 83 a 72 ca | Propriétaires : Mme ALIES Colette Elise Marsac Bas 82140 SAINT ANTONIN NOBLE VAL | 21/12/1951 82 St Antonin Noble Val | 0 ha 05 a 83 ca en PPRS | 0 ha 77 a 89 ca |
| R00037 | St Antonin Noble Val Pech de Gayol | | D11 2402 | L02 friche | 0 ha 18 a 40 ca | Propriétaire : M. REY Louis Jean Fabre de Lagrange 81140 PENNE | 02/01/1930 82 Montauban | 0 ha 18 a 40 ca en PPRS | - |
| R00037 | St Antonin Noble Val Pech de Gayol | | D11 2403 | L02 friche | 0 ha 14 a 80 ca | Idem D112402 | | 0 ha 14 a 80 ca en PPRS | - |
| R00302 | St Antonin Noble Val A La Ficaide Ouest | | D11 2279 | L02 friche | 1 ha 88 a 94 ca | Propriétaires : M. REY Louis Jean Fabre de Lagrange 81140 PENNE | 02/01/1930 82 Montauban | 0 ha 25 a 16 ca en PPRS | 1 ha 63 a 78 ca |
| R00302 | St Antonin Noble Val A La Ficaide Ouest | | D11 2278 | L01 pasture | 0 ha 08 a 61 ca | Idem D112279 | | 0 ha 08 a 61 ca en PPRS | - |
| R00241 | St Antonin Noble Val A la Ficaide est | | D11 2211 | L02 friche | 2 ha 48 a 10 ca | Propriétaire : M. RODRIGUES Abilio 159 rue de la Dreche 81000 ALBI | 06/01/1940 99 Portugal | 0 ha 69 a 97 ca en PPRS | 1 ha 78 a 13 ca |
| | | | | | | Mme MARTIN Thérèse épse RODRIGUES Abilio 159 rue de la Dreche 81000 ALBI | 06/06/1942 99 Espagne | | |

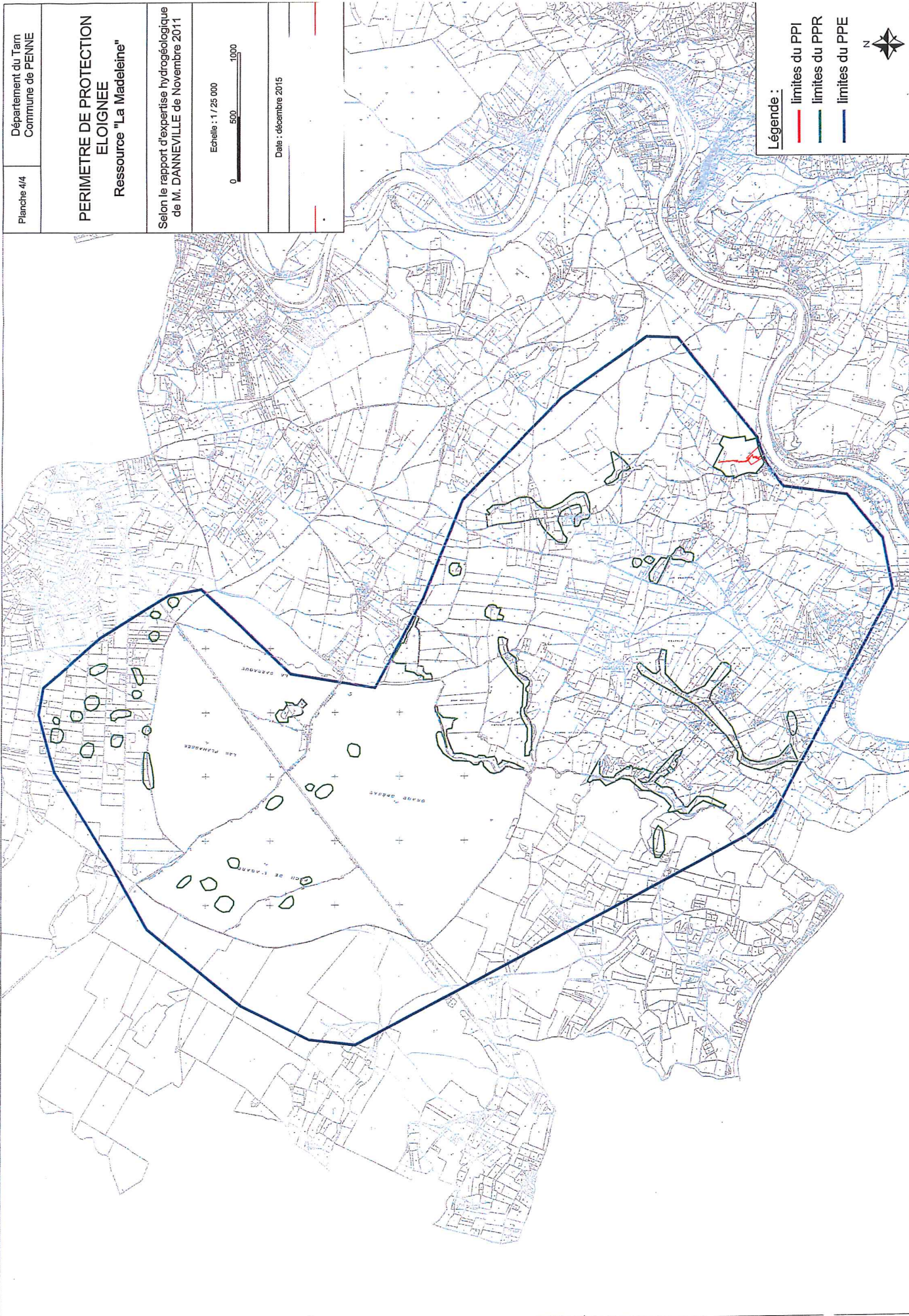
| PERIMETRE de PROTECTION RAPPROCHEE SATELLITE Point d'eau : Captage d'AMIEL | | | | | | | | | | Commune de PENNE (81) | | |
|---|--|----------|-----------------------|------------------|------------------------|--|---------------------------|------------------------------|-----------------------------|--------------------------|--|--|
| N° communal | Indications cadastrales | | | | Propriétaires | | | Surfaces | | | | |
| | Commune | Lieu-dit | Section et N° cadass. | Nature et classe | Surface de la parcelle | Etat civil | Date et lieu de naissance | Surface soumise à servitudes | Surface libre de servitudes | | | |
| R00241 | St Antonin Noble Val A la Ficaide est | | D11 2216 | L02 friche | 7 ha 46 a 50 ca | Idem D112211 | | 0 ha 51 a 09 ca en PPRS | 6 ha 95 a 41 ca | | | |
| R00260 | St Antonin Noble Val A la Ficaide est | | D11 2203 | L02 friche | 2 ha 70 a 70 ca | Propriétaires: M. RODRIGUES Antoine 51 cité de Ranteil 81000ALBI | 09/03/1953 81 ALBI | 0 ha 53 a 04 ca en PPRS | 2 ha 17 a 66 ca | | | |
| R00260 | St Antonin Noble Val A la Ficaide est | | D11 2204 | L02 friche | 0 ha 18 a 90 ca | Idem D112203 | | 0 ha 18 a 90 ca en PPRS | - | | | |
| R00260 | St Antonin Noble Val A la Ficaide est | | D11 2213 | B103 | 1 ha 95 a 80 ca | Idem D112203 | | 0 ha 45 a 10 ca en PPRS | 1 ha 50 a 70 ca | | | |
| V00294 | St Antonin Noble Val a la Ficaide ouest | | D11 2285 | L02 friche | 0 ha 96 a 18 ca | Propriétaire: M. VENTURI Michel époux MOULIS La Janade 82140 SAINT ANTONIN NOBLE VAL | 20/07/1945 31 Toulouse | 0 ha 55 a 17 ca en PPRS | 0 ha 41 a 01 ca | | | |
| V00294 | St Antonin Noble Val a la Ficaide ouest | | D11 2286 | T04 | 0 ha 13 a 02 ca | Idem D112285 | | 0 ha 13 a 02 ca en PPRS | - | | | |
| V00294 | St Antonin Noble Val Clauzel | | D11 2292 | L02 friche | 5 ha 67 a 69 ca | Idem D112285 | | 0 ha 29 a 83 ca en PPRS | 5 ha 37 a 86 ca | | | |
| V00294 | St Antonin Noble Val Clauzel | | D11 2294 | L02 friche | 2 ha 04 a 67 ca | Idem D112285 | | 0 ha 04 a 78 ca en PPRS | 1 ha 99 a 89 ca | | | |
| V00294 | St Antonin Noble Val Clauzel | | D11 2295 | L02 friche | 1 ha 60 a 77 ca | Idem D112285 | | 0 ha 12 a 38 ca en PPRS | 1 ha 48 a 39 ca | | | |
| V00294 | St Antonin Noble Val Clauzel | | D11 2297 | L02pature | 0 ha 51 a 92 ca | Idem D112285 | | 0 ha 51 a 92 ca en PPRS | - | | | |
| V00294 | St Antonin Noble Val Clauzel | | D11 2298 | L02 friche | 1 ha 12 a 26 ca | Idem D112285 | | 0 ha 29 a 65 ca en PPRS | 0 ha 82 a 61 ca | | | |
| V00294 | St Antonin Noble Val Clauzel | | D11 2299 | L02 friche | 1 ha 42 a 85 ca | Idem D112285 | | 0 ha 44 a 33 ca en PPRS | 0 ha 98 a 52 ca | | | |
| V00294 | St Antonin Noble Val Clauzel | | D11 2300 | B103 | 0 ha 81 a 20 ca | Idem D112285 | | 0 ha 20 a 28 ca en PPRS | 0 ha 60 a 92 ca | | | |
| V00294 | St Antonin Noble Val Clauzel | | D11 2301 | B103 | 0 ha 90 a 24 ca | Idem D112285 | | 0 ha 29 a 29 ca en PPRS | 0 ha 60 a 95 ca | | | |
| V00294 | St Antonin Noble Val Clauzel | | D11 2302 | L01 pature | 0 ha 08 a 60 ca | Idem D112285 | | 0 ha 08 a 60 ca en PPRS | - | | | |
| V00294 | St Antonin Noble Val Clauzel | | D11 2303 | L02 friche | 0 ha 66 a 06 ca | Idem D112285 | | 0 ha 22 a 07 ca en PPRS | 0 ha 43 a 99 ca | | | |
| V00294 | St Antonin Noble Val Clauzel | | D11 2305 | L02 friche | 0 ha 71 a 96 ca | Idem D112285 | | 0 ha 05 a 01 ca en PPRS | 0 ha 66 a 95 ca | | | |

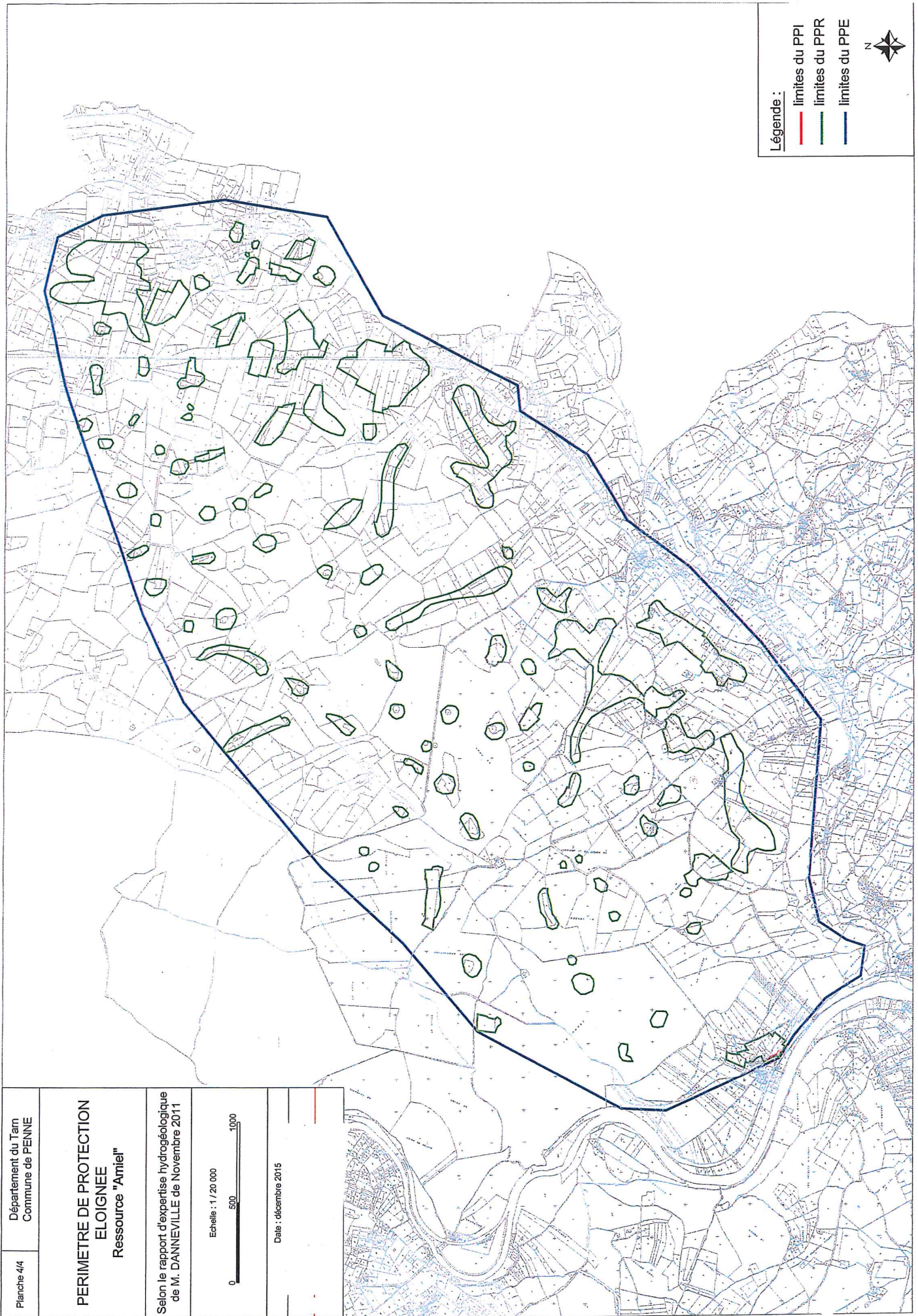
| PERIMETRE de PROTECTION RAPPROCHEE SATELLITE Point d'eau : Captage d'AMIEL | | | | | | | | | |
|---|---|----------|----------------------|------------------|------------------------|---|---------------------------|------------------------------|-----------------------------|
| Commune de PENNE (81) | | | | | | | | | |
| N° communal | Indications cadastrales | | | Propriétaires | | | Surfaces | | |
| | Commune | Lieu-dit | Section et N° cadas. | Nature et classe | Surface de la parcelle | Etat civil | Date et lieu de naissance | Surface soumise à servitudes | Surface libre de servitudes |
| V00294 | St Antonin Noble Val Clauzel | | D11 2306 | L01 pâture | 0 ha 17 a 90 ca | Idem D112285 | | 0 ha 17 a 90 ca en PPRS | - |
| V00294 | St Antonin Noble Val Clauzel | | D11 2307 | L01 pâture | 0 ha 27 a 78 ca | Idem D112285 | | 0 ha 27 a 78 ca en PPRS | - |
| V00294 | St Antonin Noble Val Clauzel | | D11 2311 | BT03 | 1 ha 25 a 35 ca | Idem D112285 | | 0 ha 65 a 41 ca en PPRS | 0 ha 59 a 94 ca |
| V00294 | St Antonin Noble Val Clauzel | | D11 2312 | L01 pâture | 0 ha 13 a 70 ca | Idem D112285 | | 0 ha 13 a 70 ca en PPRS | - |
| V00294 | St Antonin Noble Val Clauzel | | D11 2313 | L02 friche | 3 ha 45 a 69 ca | Idem D112285 | | 0 ha 55 a 50 ca en PPRS | 2 ha 90 a 19 ca |
| V00294 | St Antonin Noble Val Clauzel | | D11 2317 | L02 friche | 4 ha 00 a 51 ca | Idem D112285 | | 0 ha 35 a 66 ca en PPRS | 3 ha 64 a 85 ca |
| Voies, chemins, routes, ruisseaux (service, ruraux, communaux, départementaux) | | | | | | | | | |
| Chemin rural des Clauzel à Laussier | | | | | | | | | |
| Chemin rural vers la Ficade ouest | | | | | | | | | |
| SAINT ANTONIN NOBLE VAL - SECTION D12 | | | | | | | | | |
| A00184 | St Antonin Noble Val Roy | | D12 2370 | L02 friche | 1 ha 71 a 25 ca | Usurfruitiers : M. ADELL Maurice Saint Jean 81140 PENNE | 26/09/1930 82 Caylus | 0 ha 21 a 18 ca en PPRS | 1 ha 50 a 07 ca |
| | | | | | | Mme DONNADIEU Josette Paule Henriette épse ADELL Maurice Saint Jean 81140 PENNE | 15/05/1935 81 Penne | | |
| | | | | | | Propriétaire : Mme ADELL Nadine Mauricette Jacqueline épse GIRON Jean Le Roumégas 81140 PENNE | 22/03/1960 81 Penne | | |
| A00184 | St Antonin Noble Val Roy | | D12 2369 | L02 friche | 0 ha 08 a 50 ca | Idem D122370 | | 0 ha 08 a 50 ca en PPRS | - |
| +00007 | St Antonin Noble Val Pech de Gaillol | | D12 2404 | L02 friche | 21 ha 81 a 20 ca | Propriétaire : Commune de St Antonin Noble Val Mairie | | 1 ha 11 a 60 ca en PPRS | 20 ha 69 a 60 ca |
| +00007 | St Antonin Noble Val Pech de Gaillol | | D12 2400 | L02 friche | 18 ha 78 a 50 ca | 82140 SAINT ANTONIN NOBLE VAL Idem D122404 | | 18 ha 20 a 36 ca en PPRS | 0 ha 58 a 14 ca |
| +00007 | St Antonin Noble Val Pech de Gaillol | | D12 2393 | L02 friche | 0 ha 30 a 10 ca | Idem D122404 | | 0 ha 17 a 50 ca en PPRS | 0 ha 12 a 60 ca |

| PERIMETRE de PROTECTION RAPPROCHEE SATELLITE Point d'eau : Captage d'AMIEL | | | | | | | | | | Commune de PENNE (81) | | |
|---|---|----------|-------------------------|------------------|--|--------------|------------------------------|------------------------------|-----------------------------|--------------------------|--|--|
| N° communal | Indications cadastrales | | | | Propriétaires | | | Surfaces | | | | |
| | Commune | Lieu-dit | Section et N° cadas. | Nature et classe | Surface de la parcelle | Etat civil | Date et lieu de naissance | Surface soumise à servitudes | Surface libre de servitudes | | | |
| L00475 | St Antonin Noble Val Roy | | D12 2323 | BT03 | 3 ha 08 a 48 ca Propriétaire : Mme LACAM Jeannette Armande épse REY Louis Fabre de Lagrange 81140 PENNE | | 24/06/1931 81 Penne | 0 ha 10 a 08 ca en PPRS | 2 ha 98 a 40 ca | | | |
| L00475 | St Antonin Noble Val Roy | | D12 2324 | L01 pature | 0 ha 20 a 02 ca | Idem D122323 | | 0 ha 20 a 02 ca en PPRS | - | | | |
| L00475 | St Antonin Noble Val Roy | | D122325 | L02 friche | 0 ha 24 a 34 ca | Idem D122323 | | 0 ha 24 a 34 ca en PPRS | - | | | |
| L00475 | St Antonin Noble Val Roy | | D12 2326 | BT03 | 0 ha 12 a 66 ca | Idem D122323 | | 0 ha 12 a 66 ca en PPRS | - | | | |
| L00475 | St Antonin Noble Val Roy | | D12 2327 | L02 friche | 0 ha 82 a 00 ca | Idem D122323 | | 0 ha 25 a 04 ca en PPRS | 0 ha 56 a 96 ca | | | |
| L00475 | St Antonin Noble Val Roy | | D12 2328 | BT03 | 1 ha 49 a 20 ca | Idem D122323 | | 0 ha 03 a 44 ca en PPRS | 1 ha 45 a 76 ca | | | |
| L00475 | St Antonin Noble Val Roy | | D12 2332 | L02 friche | 3 ha 80 a 10 ca | Idem D122323 | | 0 ha 00 a 20 ca en PPRS | 3 ha 79 a 90 ca | | | |
| L00475 | St Antonin Noble Val Roy | | D12 2333 | L02 friche | 0 ha 65 a 49 ca | Idem D122323 | | 0 ha 65 a 49 ca en PPRS | - | | | |
| L00475 | St Antonin Noble Val Roy | | D12 2334 | L02 friche | 0 ha 37 a 55 ca | Idem D122323 | | 0 ha 10 a 57 ca en PPRS | 0 ha 26 a 98 ca | | | |
| L00475 | St Antonin Noble Val Roy | | D12 2336 | BT03 | 3 ha 49 a 97 ca | Idem D122323 | | 0 ha 27 a 31 ca en PPRS | 3 ha 22 a 66 ca | | | |
| L00475 | St Antonin Noble Val Roy | | D12 2338 | BT03 | 2 ha 31 a 80 ca | Idem D122323 | | 0 ha 15 a 38 ca en PPRS | 2 ha 16 a 42 ca | | | |
| L00475 | St Antonin Noble Val Roy | | D12 2339 | L02 friche | 0 ha 80 a 70 ca | Idem D122323 | | 0 ha 65 a 92 ca en PPRS | 0 ha 14 a 78 ca | | | |
| L00475 | St Antonin Noble Val Roy | | D12 2340 | L02 friche | 1 ha 31 a 95 ca | Idem D122323 | | 0 ha 04 a 78 ca en PPRS | 1 ha 27 a 17 ca | | | |
| L00475 | St Antonin Noble Val Roy | | D12 2371 | L02 friche | 0 ha 63 a 40 ca | Idem D122323 | | 0 ha 09 a 41 ca en PPRS | 0 ha 53 a 99 ca | | | |
| L00475 | St Antonin Noble Val Roy | | D12 2375 | L02 friche | 1 ha 57 a 95 ca | Idem D122323 | | 0 ha 04 a 00 ca en PPRS | 1 ha 53 a 95 ca | | | |
| L00475 | St Antonin Noble Val Roy | | D12 2376 | L02 friche | 0 ha 18 a 40 ca | Idem D122323 | | 0 ha 18 a 40 ca en PPRS | - | | | |
| L00475 | St Antonin Noble Val Roy | | D12 2377 | L02 friche | 1 ha 64 a 40 ca | Idem D122323 | | 0 ha 23 a 73 ca en PPRS | 1 ha 40 a 67 ca | | | |
| L00475 | St Antonin Noble Val Roy | | D12 2378 | L02 friche | 0 ha 29 a 50 ca | Idem D122323 | | 0 ha 00 a 60 ca en PPRS | 0 ha 28 a 90 ca | | | |
| L00475 | St Antonin Noble Val Roy | | D12 2379 | L02 friche | 0 ha 41 a 79 ca | Idem D122323 | | 0 ha 03 a 69 ca en PPRS | 0 ha 38 a 10 ca | | | |
| L00475 | St Antonin Noble Val Pech de Gaillol | | D12 2394 | BT03 | 0 ha 19 a 60 ca | Idem D122323 | | 0 ha 19 a 60 ca en PPRS | - | | | |

| PERIMETRE de PROTECTION RAPPROCHEE SATELLITE Point d'eau : Captage d'AMIEL | | | | | | | | | |
|---|---|----------|------------------------|------------------|------------------------|---|--------------------------------------|------------------------------|-----------------------------|
| Indications cadastrales | | | | | | | | | |
| N° communal | Commune | Lieu-dit | Section et N° cadastr. | Nature et classe | Surface de la parcelle | Propriétaires | | Commune de PENNE (81) | |
| | | | | | | Etat civil | Date et lieu de naissance | Surface soumise à servitudes | Surface libre de servitudes |
| L00475 | St Antonin Noble Val Pech de Gaillol | | D12 2395 | BT03 | 0 ha 54 a 90 ca | Idem D122323 | | 0 ha 21 a 74 ca en PPRS | 0 ha 33 a 16 ca |
| L00475 | St Antonin Noble Val Pech de Gaillol | | D12 2396 | BT03 | 0 ha 71 a 47 ca | Idem D122323 | | 0 ha 23 a 94 ca en PPRS | 0 ha 47 a 53 ca |
| L00475 | St Antonin Noble Val Pech de Gaillol | | D12 2397 | LO2 friche | 0 ha 76 a 83 ca | Idem D122323 | | 0 ha 11 a 64 ca en PPRS | 0 ha 65 a 19 ca |
| L00211 | St Antonin Noble Val Pech de Gaillol | | D12 2389 | LO2 friche | 2 ha 83 a 90 ca | Propriétaires: M. LARQUE Jean Paul François Les Tuileries 24600 VANXAINS | 01/11/1946 62 Boulogne sur Mer | 0 ha 58 a 04 ca en PPRS | 2 ha 25 a 86 ca |
| L00211 | St Antonin Noble Val Pech de Gaillol | | D12 2390 | LO1 pasture | 0 ha 19 a 10 ca | Idem D112389 | | 0 ha 19 a 10 ca en PPRS | - |
| L00211 | St Antonin Noble Val Pech de Gaillol | | D12 2391 | S | 0 ha 00 a 65 ca | Idem D112389 | | 0 ha 00 a 65 ca en PPRS | - |
| L00211 | St Antonin Noble Val Pech de Gaillol | | D12 2392 | BT03 | 4 ha 33 a 30 ca | Idem D112389 | | 0 ha 30 a 48 ca en PPRS | 4 ha 02 a 82 ca |
| R00037 | St Antonin Noble Val Pech de Gaillol | | D12 2402 | LO2 friche | 0 ha 18 a 40 ca | Propriétaire: M. REY Louis Jean Fabre de Lagrange 81140 PENNE | 02/01/1930 82 Montauban | 0 ha 18 a 40 ca en PPRS | - |
| R00037 | St Antonin Noble Val Pech de Gaillol | | D12 2403 | LO2 friche | 0 ha 14 a 80 ca | Idem D112402 | | 0 ha 14 a 80 ca en PPRS | - |
| C00486 | St Antonin Noble Val Pech de Gaillol | | D12 2405 | LO2 friche | 0 ha 06 a 10 ca | Propriétaire: M. CASTANIE Claude Pierre Le Puech 12330 SAINT CHRISTOPHE VALLON | 11/12/1936 75 Paris 14 | 0 ha 06 a 10 ca en PPRS | - |

Surface totale du PPRS = 200 ha 47 a 63 ca





| | |
|--|---|
| Planche 4/4 | Département du Tarn Commune de PENNE |
| PERIMETRE DE PROTECTION ELOIGNEE Ressource "Amiel" | |
| Selon le rapport d'expertise hydrogéologique de M. DANNEVILLE de Novembre 2011 | |
| Echelle : 1 / 20 000 | |
| Date : décembre 2015 | |

Préfecture de Tarn-et-Garonne

82-2017-07-11-001

AP AGREMENT M

agrément d'un gardien de fourrière



PREFET DE TARN-ET-GARONNE

DIRECTION DE LA CITOYENNETÉ
ET DE LA LEGALITÉ

Bureau des élections et de la police administrative

Arrêté portant agrément d'un gardien de fourrière

Le préfet de Tarn-et-Garonne,
Chevalier de l'Ordre National du Mérite

Vu le code de la route et notamment ses articles L325-1 à 12 et R.325-1 à 52 ;

Vu le décret n° 96-476 du 23 mai 1996 relatif à l'immobilisation, à la mise en fourrière et à la destruction des véhicules terrestres ;

Vu le décret n° 2005-1148 du 6 septembre 2005 relatif à la mise en fourrière des véhicules et modifiant le code de la route (partie réglementaire) ;

Vu l'arrêté modificatif provisoire portant agrément des fourrières en date du 27 décembre 2016 ;

Vu la demande d'agrément de gardien de fourrière formulée par le responsable de la Société ALLIANCE AUTO DEPANNAGE pour le site situé 613 route de la Mégère 82200 MOISSAC ;

Vu l'avis favorable de la commission départementale de sécurité routière section « fourrières automobiles » du 7 juillet 2017 ;

A R R E T E

Article 1 : M. Christophe PLA-RODRIGUEZ, gérant de la SARL ALLIANCE AUTO DEPANNAGE dont le siège social est situé ZAC de Brimont 47550 BOE est agréé en qualité de gardien de fourrière pour automobiles pour son site 613 route de la Mégère 82200 MOISSAC.

Article 2 : L'agrément est accordé pour une durée de 5 ans, sauf sanction administrative de retrait pour manquement à la réglementation en vigueur.

Article 3 : Monsieur PLA-RODRIGUEZ devra présenter, à toute réquisition des services de l'Etat, le tableau de bord comprenant l'ensemble des informations indiquées à l'article R 325-25 du code de la route.

Article 4 : Le présent arrêté peut faire l'objet, dans un délai de 2 mois à compter de sa notification ou publication, d'un recours contentieux devant le Tribunal Administratif de Toulouse.

Article 5 : Le Préfet de Tarn-et-garonne est chargé de l'application du présent arrêté qui sera publié au recueil des actes administratifs et dont une copie sera adressé au pétitionnaire ainsi qu' à M. le Maire de Moissac, commune d'implantation.

A Montauban, le 11 JUIL. 2017

Le Préfet
Pour le préfet,

Le directeur de la citoyenneté et
de la légalité


Christian COMMENGE

2, Allée de l'Empereur – BP779 – 82013 MONTAUBAN cedex
Téléphone : 05.63.22.82.00 – Télécopie : 05.63.93.33.79 – Mél : prefecture@tarn-et-garonne.gouv.fr
Horaires d'ouverture et modalités d'accueil disponibles sur le site des services de l'Etat : www.tarn-et-garonne.gouv.fr

Préfecture de Tarn-et-Garonne

82-2017-07-04-003

AP complémentaire - SA SEMATEC à Montauban -station
de transit de produits minéraux



Liberté • Égalité • Fraternité

RÉPUBLIQUE FRANÇAISE

PRÉFET DE TARN-ET-GARONNE

DIRECTION DE LA CITOYENNETÉ ET DE LA LÉGITIMITÉ

Bureau des élections et de la police administrative

A.P. n°

Installations classées pour la protection de l'environnement

SAS SEMATEC

Lieux-dits « Laoussannelle » et « Litre »

82000 Montauban

ARRÊTÉ PRÉFECTORAL COMPLÉMENTAIRE

Le préfet de Tarn et Garonne,
Chevalier de l'ordre national du mérite

Vu le Code de l'Environnement et notamment le titre 1^{er} de son livre V,

Vu la nomenclature des installations classées pour la protection de l'environnement,

Vu le décret n° 2012-1304 du 26 novembre 2012 modifiant la nomenclature des installations classées pour la protection de l'environnement,

Vu l'arrêté ministériel du 30 juin 1997 relatif aux prescriptions générales applicables aux installations classées pour la protection de l'Environnement soumises à déclaration sous la rubrique n° 2515 : " Broyage, concassage, criblage, ensachage, pulvérisation, nettoyage, tamisage, mélange de pierres, cailloux, minerais et autres produits minéraux naturels ou artificiels »,

Vu l'arrêté ministériel du 10 décembre 2013 relatif aux prescriptions générales applicables aux stations de transit de produits minéraux ou de déchets non dangereux inertes autres que ceux visés par d'autres rubriques relevant du régime de l'enregistrement au titre de la rubrique n° 2517 de la nomenclature des installations classées pour la protection de l'environnement,

Vu le récépissé de déclaration n° 2014/0093 du 26 septembre 2014 pour une installation de transit de produits minéraux sise lieu-dit « Laoussannelle » à MONTAUBAN,

Vu l'arrêté préfectoral d'enregistrement portant mise à jour du classement des installations classées n° 2014336-0001 du 2 décembre 2014,

Vu le dossier d'extension déposé le 14 avril 2017 pour une surface supplémentaire de 2 500 m² de l'aire de transit des matériaux,

Vu le rapport de l'Inspection des Installations Classées en date du 20 avril 2017,

Vu l'avis du pétitionnaire sur le projet d'arrêté porté à sa connaissance le 21 avril 2017,

2 Allée de l'Empereur – BP 779 – 82013 MONTAUBAN Cedex

Téléphone : 05 63 22 82 00 – Télécopie : 05 63 93 33 79 – Mél : prefecture@tarn-et-garonne.gouv.fr

Horaires d'ouverture et modalités d'accueil disponibles sur le site des services de l'État : www.tarn-et-garonne.gouv.fr

Vu l'avis de la Commission Départementale compétente en matière d'Environnement, de Risques Sanitaires et Technologiques en date du 19 mai 2017,

Vu l'absence d'observation du pétitionnaire sur le projet d'arrêté qui lui a été transmis à l'issue du CODERST, par courrier du 6 juin 2017 ;

Considérant que selon l'article R. 512-46-22 du Code de l'Environnement, des arrêtés complémentaires peuvent être pris sur proposition de l'inspection des installations classées et après avis du conseil départemental de l'environnement et des risques sanitaires et technologiques,

Considérant qu'en application de l'article R. 512-46-23, s'il estime que la modification n'est pas substantielle, le préfet fixe, s'il y a lieu, des prescriptions complémentaires, dans les formes prévues à l'article R. 512-46-22,

Considérant qu'il convient de prescrire des mesures préventives visant à atténuer le risque inondation,

Considérant que l'autorisation ne peut être accordée que si les dangers ou inconvénients du projet peuvent être prévenus par des mesures que spécifie l'arrêté préfectoral,

Considérant que les modifications sollicitées ne constituent pas des modifications substantielles et ne sont pas de nature à entraîner des dangers ou inconvénients supplémentaires à l'article L.511-1 du Code de l'Environnement,

ARRETE

Article 1^{er} – Autorisation

L'article 1^{er} de l'arrêté préfectoral d'enregistrement n° 2014336-0001 du 2 décembre 2014 est modifié comme suit :

« La société SAS SEMATEC, dont le siège est situé 799 chemin des dolmens à MONTEILS (82300), est autorisée à poursuivre l'exploitation d'une station de transit de produits minéraux ou de déchets non dangereux inertes sur les parcelles cadastrales n° 100 et 101 de la section CT au lieu-dit « Laoussannelle » et n° 155 de la section CW au lieu-dit « Litre » sur le territoire de la commune de Montauban et à étendre son activité sur la parcelle n° 254 de la section CW au lieu-dit « Litre » sur le territoire de la commune de Montauban.

Eu égard aux activités qui y sont exercées, l'installation est rangée sous les rubriques suivantes de la nomenclature :

| N° de rubrique | Installations et activités concernées | Éléments caractéristiques | Régime |
|----------------|---|---|--------|
| 2517-2 | Station de transit de produits minéraux ou de déchets non dangereux inertes autres que ceux visés par d'autres rubriques Superficie > à 10 000 m ² mais ≤ à 30 000 m ² | Superficie maximale des aires de transit : 13 300 m ² | E |
| 2515 | Installation de broyage, concassage, criblage, ensachage, pulvérisation, nettoyage, tamisage, mélange de pierres, cailloux, minerais et autres produits minéraux naturels ou artificiels ou de déchets inertes non dangereux inertes... La puissance des installations, étant : c) supérieure à 40 kW, mais inférieure ou égale à 200 kW. | Puissance de l'installation de concassage-criblage : 186,5 kW <i>Puissance de l'installation de traitement à la chaux :</i> 105 kW | D* |

Enregistrement(E), Déclaration (D)

* Les installations mobiles de concassage-criblage et de chaulage ne sont présentes ni en permanence ni en même temps sur le site.

Article 2 – Prescriptions techniques

L'article n° 2 de l'arrêté préfectoral d'enregistrement n° 2014336-0001 du 2 décembre 2014 est complété par :

« l'exploitant est tenu de respecter les prescriptions ci-dessous (reprise dans le plan en annexe n° 1 du présent arrêté) :

- maintien en bon état d'entretien des berges du ruisseau des Nauzes,
- nettoyage et maintien en bon état d'entretien de l'ouvrage de décharge sous la route départementale n° 69 à proximité de la maison n° 1 (au nord du site),
- disposition des stocks parallèlement au sens d'écoulement des crues et laissant un axe central d'environ 50 % de la largeur du site,
- inscription de la société SEMATEC sur la liste des personnes/organismes à prévenir en cas d'annonce de crue,
- mise en place d'une astreinte au sein de la société SEMATEC (interventions week-ends, jours fériés, congés...),
- en cas d'annonce de crue, déplacement des stocks si nécessaire afin de dégager l'axe central ou de l'élargir autant que possible,
- évacuation des engins/installations du site (le chargeur pourra être stationné sur le pont bascule),
- non clôture du site,
- aucun rehaussement du terrain de l'extension pour son aménagement,
- haut de la rétention de la cuve d'hydrocarbures à plus de 2,4 mètres du niveau naturel,
- plantations d'arbres en limite Sud de l'extension, parallèlement au sens d'écoulement des eaux, et distants de 4 mètres les uns des autres,
- mise en place d'un merlon de protection sonore en bord Sud de l'extension présentant une hauteur maximale de 3 mètres et une largeur maximale de 6 mètres en pied pour une longueur de 70 mètres (positionné à plus de 10 mètres du ruisseau des Nauzes et orienté Est-Ouest parallèlement à la direction d'écoulement des eaux en cas de crue).

Les prescriptions techniques de l'arrêté ministériel du 30 juin 1997 susvisé sont applicables aux installations classées sous la rubrique n° 2515.

Article 3 – Recours

Le présent arrêté est soumis à un contentieux de pleine juridiction.

Il peut être déféré à la juridiction administrative par les :

- par les demandeurs ou exploitants, dans un délai de deux mois qui commence à courir du jour où ledit acte leur a été notifiée,
- par les tiers intéressés en raison des inconvénients ou des dangers que le fonctionnement de l'installation présente pour les intérêts visés aux articles L.211-1 et L.511-1 du code de l'environnement, dans un délai de quatre mois à compter du premier jour de la publication ou de l'affichage de ces décisions.

Cette décision peut faire l'objet d'un recours gracieux ou hiérarchique dans le délai de deux mois. Ce recours administratif prolonge de deux mois les délais sus-mentionnés.

Les tiers qui n'ont acquis ou pris à bail des immeubles ou ont élevé des constructions dans le voisinage d'une installation classée que postérieurement à l'affichage ou à la publication de l'arrêté autorisant l'exploitation de cette installation ou atténuant les prescriptions primitives ne sont pas recevables à déférer ledit arrêté à la juridiction administrative.

Article 4 – Publication

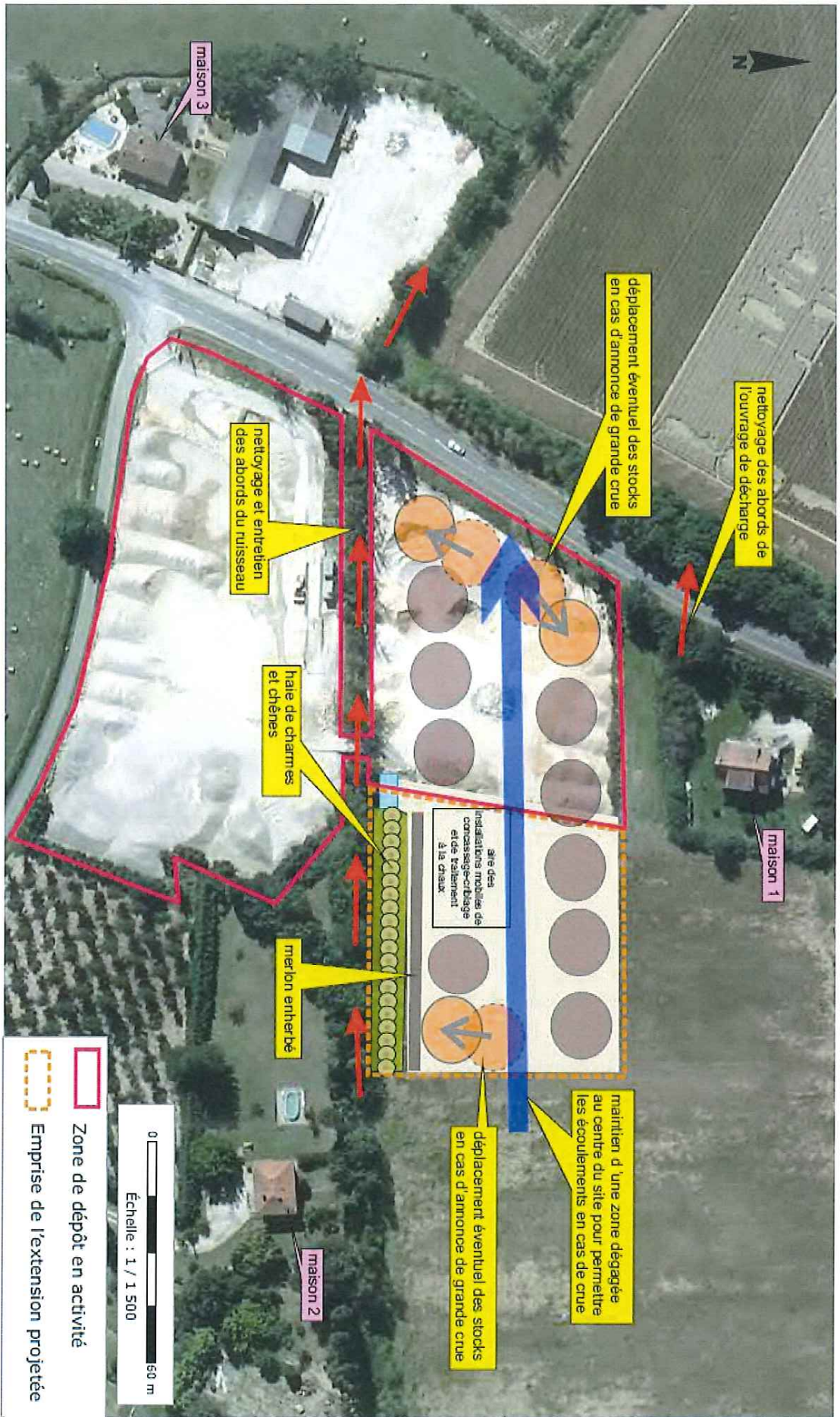
Le préfet de la Préfecture de Tarn-et-Garonne et le Directeur Régional de l'Environnement, de l'Aménagement et du Logement, sont chargés, chacun en ce qui le concerne, de l'exécution du présent arrêté qui sera publié au recueil des actes administratifs de la Préfecture de Tarn-et-Garonne et dont une copie sera notifiée à M. le président de la Société SAS SEMATEC ainsi qu'à Madame le Maire de Montauban.

Fait à Montauban, le 4 JUIN 2017
Le préfet



Pierre BESNARD

**Annexes de l'arrêté préfectoral complémentaire n°
Annexe n° 1 – Mesures concernant l'inondabilité du site**



5-5

Préfecture de Tarn-et-Garonne

82-2017-07-07-002

AP modif coderst chgt membres



PREFET DE TARN-ET-GARONNE

DIRECTION DE LA CITOYENNETÉ
ET DE LA LEGALITÉ
Bureau des élections
et de la police administrative

A.P. n°

COMPOSITION DU CONSEIL DEPARTEMENTAL DE L'ENVIRONNEMENT ET DES RISQUES SANITAIRES ET TECHNOLOGIQUES (CODERST)

ARRETE MODIFICATIF Désignation de membres

Le préfet de Tarn-et-Garonne,

VU le code de la santé publique, notamment les articles R 1416-16 à 21 ;

VU le code général des collectivités territoriales ;

VU le code de l'environnement ;

VU le décret n° 2006-665 du 7 juin 2006 relatif à la réduction du nombre et à la simplification de la composition de diverses commissions administratives ;

VU le décret n° 2006-672 du 8 juin 2006 relatif à la création, à la composition et au fonctionnement des commissions administratives à caractère consultatif ;

VU l'arrêté préfectoral 2009-1334 en date du 21 août 2009 portant création du Conseil départemental de l'environnement et des risques sanitaires et technologiques ;

VU le décret n° 2009-1484 du 3 décembre 2009 relatif aux directions départementales interministérielles ;

VU le décret n° 2010-336 du 31 mars 2010 instituant les agences régionales de santé ;

VU le décret n° 2010-344 du 31 mars 2010 tirant les conséquences, au niveau réglementaire, de l'intervention de la loi n° 2009-879 du 21 juillet 2009 portant réforme de l'hôpital et relative aux patients, à la santé et aux territoires ;

VU le décret n° 2011-833 du 12 juillet 2011 fixant la liste des instances consultatives ayant vocation à examiner les politiques d'environnement et de développement durable ;

VU l'arrêté préfectoral n° 2012338-0004 en date du 3 décembre 2012 portant habilitation de l'association « FNE 82 » à siéger aux instances départementales ayant vocation à examiner les politiques d'environnement et de développement durable visées à l'article L 141-3 du code de l'environnement ;

2, Allée de l'Empereur – BP779 – 82013 MONTAUBAN cedex
Téléphone : 05.63.22.82.00 – Télécopie : 05.63.93.33.79 – Mél : prefecture@tarn-et-garonne.gouv.fr
Horaires d'ouverture et modalités d'accueil disponibles sur le site des services de l'Etat : www.tarn-et-garonne.gouv.fr

VU l'arrêté préfectoral n° 2016-01-25-001 du 25 janvier 2016 portant renouvellement de la composition du conseil départemental de l'environnement et des risques sanitaires et technologiques ;

VU l'arrêté préfectoral modificatif n° 82-2016-12-05-004 du 5 décembre 2016 portant sur la composition du conseil départemental de l'environnement et des risques sanitaires et technologiques ;

Vu le courrier de M. le Président de l'Association France Nature Environnement 82 en date du 24 mai 2017 désignant de nouveaux membres pour siéger au conseil ;

VU le courrier de M. le Directeur départemental du SDIS en date du 14 juin 2017 ;

A R R E T E

Article 1er : L'article 2 de l'arrêté préfectoral n° 2016-01-25-001 du 25 janvier 2016 est modifié ainsi qu'il suit :

4 – Représentants des associations agréées de consommateurs, de pêche et de protection de l'environnement, des membres de professions ayant leur activité dans le domaine de compétence de la commission et des experts dans ces mêmes domaines :

Représentants des professionnels ayant leur activité dans le domaine de compétence de la commission :

- *Représentants des associations de protection de l'environnement :*
M. CURBELIE Jean-Louis, titulaire, et Mme Danièle GUILLAUMA, suppléante, proposés par l'Association France Nature Environnement 82.

5 – Personnalités qualifiées

- M. le Directeur départemental des Services d'Incendie de Tarn-et-Garonne et de Secours ou son représentant, dans le domaine des risques technologiques.

Article 2 : le reste sans changement.

Article 5 : Le Préfet de Tarn-et-Garonne est chargé de l'exécution du présent arrêté qui sera publié au recueil des actes administratifs de la préfecture de Tarn-et-Garonne.

MONTAUBAN, le 07 JUL. 2017

le préfet,

Pierre BESNARD

*La présente décision peut faire l'objet d'un recours contentieux devant le tribunal administratif de Toulouse dans le délai de deux mois à compter de sa notification.
Elle peut également faire l'objet d'un recours gracieux auprès du préfet de Tarn-et-Garonne, et d'un recours hiérarchique auprès du ministre de l'intérieur, de l'outre-mer et des collectivités territoriales.
Ces deux derniers recours prolongent le délai de recours contentieux qui peut alors être introduit dans les deux mois suivant la réponse (l'absence de réponse dans un délai de deux mois valant rejet implicite)*

Préfecture de Tarn-et-Garonne

82-2017-07-05-001

ap modificatif composition cdppt 05

*AP modificatif portant sur la composition, les attributions et le fonctionnement de la commission
départementale de présence postale territoriale*

PREFET DE TARN-ET-GARONNE

DIRECTION DE LA COORDINATION
INTERNE ET EXTERNE

POLE D'ANIMATION INTERMINISTERIELLE

AP n°:

**ARRETE PREFECTORAL MODIFICATIF PORTANT
SUR LA COMPOSITION, LES ATTRIBUTIONS ET LE FONCTIONNEMENT
DE LA COMMISSION DEPARTEMENTALE DE PRESENCE POSTALE
TERRITORIALE**

Le préfet du Tarn-et-Garonne,

- Vu** le code des postes et des communications électroniques ;
 - Vu** la loi n° 90-568 du 2 juillet 1990 modifiée relative à l'organisation du service public de La Poste et à France Télécom, et notamment ses articles 6 et 38 ;
 - Vu** la loi n° 95-115 du 4 février 1995 modifiée d'orientation pour l'aménagement et le développement du territoire, et notamment ses articles 29 et 29-1 ;
 - Vu** la loi n° 2005-516 du 20 mai 2005 modifiée relative à la régulation des activités postales ;
 - Vu** le décret n° 2004-374 du 29 avril 2004 modifié relatif aux pouvoirs des préfets et à l'organisation et à l'action des services de l'Etat dans les régions et les départements ;
 - Vu** le décret n° 2006-1239 du 11 octobre 2006 relatif à la contribution de La Poste à l'aménagement du territoire ;
 - Vu** le décret n° 2007-448 du 25 mars 2007 modifié relatif à la composition, aux attributions et au fonctionnement des commissions départementales de présence postale territoriale ;
 - Vu** l'arrêté préfectoral modificatif n° 2015-06-135 du 19 juin 2015 relatif à la composition, aux attributions et au fonctionnement de la commission départementale de présence postale territoriale ;
 - Vu** la lettre du 19 septembre 2016 de la présidente du Conseil régional Occitanie Pyrénées-Méditerranée désignant ses représentants qui siègeront au sein de la commission départementale de présence postale territoriale en remplacement des élus qui ont perdu leur mandat lors des élections régionales de décembre 2015 ;
- SUR** proposition du secrétaire général de la préfecture du Tarn-et-Garonne,

Arrête :

- Article 1^{er} : Composition

L'article 2 de l'arrêté préfectoral n°2014234-0002 du 22 août 2014 est modifié comme suit.

La commission départementale de présence postale territoriale (CDPPT) est composée de :

▪ **Quatre conseillers municipaux**

➤ Dont trois désignés, pour trois ans, par l'Association départementale des maires de Tarn-et-Garonne :

- Représentant des communes de moins de 2000 habitants :
 - en qualité de membre titulaire : **M. Francis LABRUYERE** maire de Villemade ;
 - en qualité de membre suppléant : **M. Jacques PAUTRIC**, maire de Mirabel
- Représentant des communes de plus de 2000 habitants :
 - en qualité de membre titulaire **M. Thierry DELBREIL**, maire de Lafrançaise ;
 - en qualité de membre suppléant : **M. Dominique BRIOIS**, maire de La Ville Dieu du Temple
- Représentant des groupements de communes :
 - en qualité de membre titulaire : **M. Bernard PEZOUS**, maire de La Salvetat Belmontet, membre de la communauté de communes du Quercy Vert ;
 - en qualité de membre suppléant : **M. Jean-Paul TERRENNE**, maire de Donzac et membre de la communauté de communes des Deux Rives

➤ et un conseiller municipal désigné pour trois ans par le maire de la commune chef-lieu du département :

- en qualité de membre titulaire : **M. Philippe FRANCOIS**,
- en qualité de membre suppléant : **Mme Marie-Claude BERLY**

▪ **Deux conseillers départementaux désignés, pour trois ans, par leurs pairs :**

- en qualité de membres titulaires :
Mme Monique FERRERO, vice-présidente du conseil départemental
Mme Marie-José MAURIEGE, vice-présidente du conseil départemental.
- en qualité de membres suppléants :
Mme Véronique CABOS vice-présidente du conseil départemental;
Mme Francine DEBIAIS, conseillère départementale

▪ **Deux conseillers régionaux désignés, pour trois ans, par leurs pairs :**

- en qualité de membres titulaires :

M. Serge REGOURD,

M. Patrice GARRIGUES.

- en qualité de membres suppléants :

Mme Sylvia PINEL,

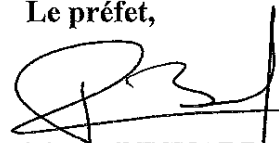
Mme Dominique SALOMON.

Article 2 : Les autres articles de l'arrêté préfectoral n° 2015-06-135 du 19 juin 2015 restent inchangés

Article 3 : M. le secrétaire général de la préfecture de Tarn-et-Garonne et M. le délégué départemental du groupe La Poste sont chargés, chacun en ce qui le concerne, de l'exécution du présent arrêté qui sera notifié aux membres de la commission départementale de présence postale territoriale et inséré au recueil des actes administratifs de la préfecture.

Fait à Montauban, le **5 JUIL. 2017**

Le préfet,



Pierre BESNARD

Préfecture de Tarn-et-Garonne

82-2017-07-04-005

Arrêté inter-préfectoral

Arrêté inter-préfectoral DUP captage de la commune de Penne

ARRETE INTERPREFECTORAL PORTANT
DECLARATION D'UTILITE PUBLIQUE
DE L'INSTAURATION DES PERIMETRES DE PROTECTION

AUTORISATION D'UTILISER DE L'EAU EN VUE DE LA CONSOMMATION HUMAINE POUR LA
PRODUCTION ET LA DISTRIBUTION PAR UN RESEAU PUBLIC

AU PROFIT
DE LA COMMUNE DE PENNE

Captages de La Madeleine et d'Amiel

Le Préfet du Tarn
Chevalier de la Légion d'Honneur,
Chevalier de l'Ordre National du Mérite,

Le Préfet de Tarn-et-Garonne
Chevalier de l'Ordre National du Mérite,

Vu le code de la santé publique et notamment les articles L.1321-1 à L.1321-10 et R.1321-1 à R. 1321-63 ;

Vu le code de l'expropriation pour cause d'utilité publique et notamment ses articles L.121-1 et suivants et R. 121-1 et suivants ;

Vu le code de l'environnement et notamment les articles L.214-1 à L.214-6, L.214-8 et L.215-13 ;

Vu le code minier et notamment l'article 131 ;

Vu le code forestier et notamment les articles R.141-30 à R.141-38 ;

Vu l'arrêté préfectoral du 27 mars 1996 relatif aux zones de répartition des eaux ;

Vu le décret du Président de la République du 23 août 2016 portant nomination de M. Jean-Michel MOUGARD en qualité de Préfet du Tarn ;

Vu le décret du Président de la République du 17 décembre 2015 portant nomination de M. Pierre BESNARD en qualité de Préfet de Tarn-et-Garonne ;

Vu les délibérations de la commune de PENNE en date des 8 septembre 2006, 6 octobre 2006 et 27 juin 2015 ;

Vu le rapport de Monsieur DANNEVILLE, hydrogéologue agréé en matière d'hygiène publique, relatif à l'instauration des périmètres de protection en date du 1^{er} novembre 2011 ;

Vu les avis favorables ou réputés favorables de la DREAL, de la DDT, de la DDCSPP, du Conseil Départemental, de l'Agence de l'Eau Adour-Garonne, de l'ONEMA et de la Chambre d'Agriculture ;

Vu les dossiers des enquêtes publiques conjointes qui se sont déroulées du 5 au 22 décembre 2016 inclus ;

Vu le rapport et les conclusions du commissaire enquêteur en date du 30 janvier 2017 ;

Vu le rapport de la délégation départementale du Tarn de l'Agence Régionale de Santé Occitanie en date du 7 mars 2017 ;

Vu l'avis favorable émis par le conseil départemental de l'environnement et des risques sanitaires et technologiques du Tarn en date du 19 avril 2017 ;

Vu l'avis favorable émis par le conseil départemental de l'environnement et des risques sanitaires et technologiques de Tarn-et-Garonne en date du 22 juin 2017 ;

CONSIDERANT

Que les besoins en eau destinée à la consommation humaine de la commune de PENNE énoncés à l'appui du dossier sont justifiés ;

Qu'il y a lieu de mettre en conformité avec la législation les installations de production et de distribution des eaux destinées à la consommation humaine de la commune de PENNE ;

Qu'il est nécessaire de protéger les ressources en eau destinée à la production d'eau potable par la mise en place de périmètres de protection ;

Sur proposition du secrétaire général de la préfecture du Tarn ;

ARRETE

Chapitre 1: Protection de la ressource

ARTICLE 1 : DÉCLARATION D'UTILITÉ PUBLIQUE

Est déclarée d'utilité publique au bénéfice de la commune de PENNE :

La création de périmètres de protection immédiate, rapprochée et éloignée autour des ouvrages de captage et l'institution des servitudes ou prescriptions associées pour assurer la protection des ouvrages et de la qualité de l'eau ;

La cessibilité et l'acquisition des terrains nécessaires à l'instauration des périmètres de protection immédiate des captages. La commune de PENNE est autorisée à acquérir en pleine propriété soit à l'amiable, soit par voie d'expropriation ces dits terrains, ou à obtenir une convention de gestion lorsque ces terrains dépendent du domaine public de l'Etat.

ARTICLE 2 : CARACTÉRISTIQUES, LOCALISATION ET AMÉNAGEMENT DES CAPTAGES

L'ensemble des ouvrages de captages est situé sur les parcelles cadastrées suivantes :

| Nom de l'ouvrage | Code SISE-EAUX | Code BSS | Coordonnées (Lambert 93) | N° de parcelles | Section cadastrale |
|------------------|----------------|---------------|---|-----------------|------------------------|
| La Madeleine | 081000343 | 09313X0020/HY | X : 595 959 m Y : 6 331 420 m Z : 140 m NGF | 66 | AY Commune de PENNE |
| Amiel | 081000334 | 09314X0010/F | X : 598 443 m Y : 6 333 139 m Z : 140 m NGF | 186 | BF Commune de PENNE |

Le captage de La Madeleine est constitué par 2 pompes placées au niveau du drain principal d'un réseau karstique à quelques dizaines de mètres de l'entrée de la grotte. Elles sont immergées verticalement dans la cavité, sans seuil. La crépine est à environ 3 m de profondeur.

Elles fonctionnent en alternance. Elles ont un débit de 9 m³/h. Le temps de fonctionnement global des 2 pompes est d'environ 8,5 h/j soit 4,25h/j/pompe.

Une conduite dirige l'eau pompée vers le réservoir principal de La Madeleine.

Le captage d'Amiel est constitué par 2 pompes placées au niveau du drain principal d'un réseau karstique à 24 mètres de profondeur. Elles sont installées derrière un seuil composé de poutre en béton et d'un déversoir en acier. Elles sont immergées à l'horizontale, la crépine est à environ 60 cm de profondeur.

Elles fonctionnent en alternance. Elles ont un débit de 11m³/h chacune. Le temps de fonctionnement global des 2 pompes est d'environ 11h/j soit 5,5h/j/pompe.

La conduite dirige l'eau pompée vers le réservoir principal de Penne.

ARTICLE 3 : PÉRIMÈTRES DE PROTECTION DU CAPTAGE

Des périmètres de protection immédiate, rapprochée et éloignée sont établis autour des installations de captage.

Ces périmètres s'étendent conformément aux indications des plans et états parcellaires joints au présent arrêté.

ARTICLE 3.1 : dispositions communes aux périmètres de protection immédiate, rapprochée et éloignée

I. Toutes mesures devront être prises pour que la commune de PENNE et la Délégation départementale du Tarn de l'Agence Régionale de Santé Occitanie soient avisées sans retard de tout accident entraînant le déversement de substances liquides ou solubles à l'intérieur des périmètres de protection, y compris sur les portions de voies de communication traversant ou jouxtant les périmètres de protection.

II. La création de tout nouveau captage destiné à l'alimentation en eau potable devra faire l'objet d'une nouvelle autorisation au titre du Code de la Santé Publique et d'une nouvelle déclaration d'utilité publique.

ARTICLE 3.2 : périmètres de protection immédiate

Les périmètres de protection immédiate sont constitués tels que définis en annexes.

Les prescriptions édictées pour les terrains du périmètre de protection immédiate sont mentionnées en annexe du présent arrêté.

Les terrains du périmètre de protection immédiate doivent être et demeurer la propriété de la commune de PENNE.

ARTICLE 3.3 : périmètres de protection rapprochée

Les périmètres de protection rapprochée sont délimités tels que définis en annexes.

Des servitudes sont instituées sur les terrains du périmètre de protection rapprochée suivant les prescriptions mentionnées en annexe du présent arrêté.

La mise à jour des arrêtés préfectoraux des installations, activités et autres ouvrages soumis à autorisation sera effectuée au regard des servitudes afférentes aux périmètres de protection définies dans le présent arrêté.

ARTICLE 3.4 : périmètre de protection éloignée

Les périmètres de protection éloignée sont constitués tels que définis en annexes.

Les prescriptions édictées pour les terrains du périmètre de protection éloignée sont mentionnées en annexe du présent arrêté.

Chapitre 2 : Autorisation de traitement et de distribution de l'eau

ARTICLE 4 : AUTORISATION DE PRODUCTION D'EAU DESTINÉE À LA CONSOMMATION HUMAINE

La commune de PENNE est autorisée à traiter de l'eau destinée à la consommation humaine à partir des captages de La Madeleine et Amiel dans les conditions fixées par le présent arrêté.

ARTICLE 5 : LOCALISATION DES INSTALLATIONS DE TRAITEMENT

L'ensemble des ouvrages de traitement est situé sur les parcelles cadastrées suivantes :

| Nom de l'ouvrage | Lieu-dit | Coordonnées (Lambert 93) | N° de parcelles | Section cadastrale |
|-------------------------|---------------------------|---|-----------------|------------------------|
| Station de La Madeleine | La Madeleine et La Plaine | X : 595 732,6 m Y : 6 331 874,3 m Z : 190 m NGF | 6 | AY Commune de PENNE |
| Station de Penne | Le Village | X : 598 451,5 m Y : 6 331 689,4 m Z : 140 m NGF | 25 | BS Commune de PENNE |

Les terrains portant les installations de production d'eau potable doivent être et demeurer la propriété de la commune de PENNE.

ARTICLE 6 : CARACTÉRISTIQUES DU TRAITEMENT DE L'EAU

Un dispositif de désinfection par injection de chlore gazeux asservi au débit entrant est installé au niveau du réservoir principal de La Madeleine.

Un dispositif de désinfection par injection de chlore liquide asservi au débit entrant est installé au niveau du réservoir principal de Penne.

L'adoucisseur en place doit être supprimé, sans délai.

Pour chaque station, une étape de filtration doit être installée et les performances des désinfections doivent être améliorées. Tous les produits et matériaux au contact de l'eau doivent posséder les justificatifs de conformité sanitaire à jour.

ARTICLE 7 : MODIFICATION DU TRAITEMENT DE L'EAU

Toute création puis modification des installations ou des produits utilisés devra être déclarée, avant travaux, auprès de la Délégation départementale du Tarn de l'Agence Régionale de Santé Occitanie et fera l'objet d'une demande d'autorisation, conformément au Code de la Santé Publique.

Toute modification des modalités de distribution pourra entraîner une adaptation du traitement.

ARTICLE 8 : AUTORISATION DE DISTRIBUTION D'EAU DESTINÉE À LA CONSOMMATION HUMAINE

La commune de PENNE est autorisée à distribuer de l'eau destinée à la consommation humaine à partir des stations de traitement La Madeleine et Penne dans les conditions fixées par le présent arrêté.

ARTICLE 9 : LOCALISATION DES INSTALLATIONS DE STOCKAGE OU DE DISTRIBUTION

L'ensemble des ouvrages de stockage et de distribution est situé sur les parcelles cadastrées suivantes :

| Nom de l'ouvrage | Coordonnées (Lambert 93) | N° de parcelles | Section cadastrale |
|----------------------------|---|--------------------|------------------------|
| Réservoir La Madeleine | X : 595 732,6 m Y : 6 331 874,3 m Z : 190 m NGF | 3 | AY Commune de PENNE |
| Réservoir La Farge | X : 597 880,3 m Y : 6 329 996,7 m Z : 353 m NGF | 28 | CE Commune de PENNE |
| Réservoir La Tour | X : 597 468,4 m Y : 633 0057 m Z : 317 m NGF | 227 | CD Commune de PENNE |
| Réservoir Puech de La Légo | X : 596 383,1 m Y : 6 332 601,8 m Z : 303 m NGF | 39 a | AR Commune de PENNE |
| Réservoir de Raus | X : 596 332,2 m Y : 6 329 836,8 m Z : 282 m NGF | 65 | BZ Commune de PENNE |
| Réservoir Roc Aymard | X : 596 098,5 m Y : 6 330 343 m Z : 154 m NGF | 186 | BV Commune de PENNE |
| Réservoir Roc de Bès | X : 597 298,9 m Y : 6 330 769,2 m Z : 187 m NGF | 112 | BV Commune de PENNE |
| Réservoir Le Bès | X : 597 237 m Y : 6 331 034,2 m Z : 127 m NGF | 251 | BV Commune de PENNE |
| Réservoir de Penne | X : 598 451,5 m Y : 6 331 689,4 m Z : 140 m NGF | 25 | BS Commune de PENNE |
| Réservoir Cammas 1 | X : 598 847,2 m Y : 6 331 158,1 m Z : 235 m NGF | 316 | BR Commune de PENNE |
| Réservoir Cammas 2 | X : 598 847,2 m Y : 6 331 158,1 m Z : 235 m NGF | 316 | BR Commune de PENNE |
| Réservoir Penne Haut | X : 598 602,4 m Y : 6 331 492,3 m Z : 190 m NGF | 158 | BR Commune de PENNE |

Les terrains portant les installations de stockage d'eau potable doivent être et demeurer la propriété de la commune de PENNE.

ARTICLE 10: MODALITES DE LA DISTRIBUTION

A l'issue du réservoir de La Madeleine (30 m³) :

- une partie des eaux dessert au Sud : les hameaux de La Madeleine, Sabiou, et Borie Basse et alimente les réservoirs de Roc Aymard (20 m³) et Le Bès (15 m³). Le réservoir de Roc Aymard dessert les hameaux de Larmandel Bas, Paxesio, Le Rivage et Roc Aymard, le réservoir de La Tour (20 m³) et le réservoir de Raus (20 m³). Ce dernier alimente les hameaux de Raus, Jauffre, Larmandel Haut. Le réservoir du Bès alimente le hameau de Moulin de Périlhac et le réservoir de Roc de Bès (20 m³) qui dessert le hameau du Bès. Le réservoir de La Tour alimente le réservoir de La Farge (20 m³) qui dessert les hameaux de Magrou, Gayrard, La Tour, Valeyres, Saint Paul de Mamiac et Cousine.
- l'autre partie dessert au Nord : les hameaux de Joanny, Roudolle, Pépenut, Sirgan, Figat, Moncéré, Gautier, Sabouyat, La Borie de Miets et le réservoir de Puech de La Légo (15 m³). Ce dernier alimente les hameaux de La Bargue, Senchet, Martres de Barsales, Puech Moureau, Bargagnelle, Albert et Garrhan.

A l'issue du réservoir de Penne (15 m³), l'eau dessert les hameaux d'Amiel, Murel, Regy, une partie du village de Penne, le camp d'Air France, les réservoirs de Cammas (90 et 50 m³) et le réservoir de Penne Haut (15 m³) qui dessert l'autre partie du village de Penne.

Les réservoirs de Cammas alimentent le réservoir du Pic (15 m³) qui alimente les hameaux de Can, Roussel, Garrissou, Les Nouels, Beral, Falières, Saint Julien et Plantade.

L'alimentation est réalisée dans le respect des modalités suivantes :

- Le réseau de distribution et les réservoirs doivent être conçus et entretenus suivant les dispositions de la réglementation en vigueur.
- Les eaux distribuées doivent répondre aux exigences de qualité fixées par le Code de la Santé Publique et ses textes d'application.
- Les matériaux entrant en contact avec l'eau ne doivent pas être susceptibles d'en altérer la qualité. Dans les installations nouvelles ou parties d'installations faisant l'objet d'une rénovation, les matériaux doivent bénéficier d'un justificatif de conformité sanitaire.
- Les branchements en plomb pouvant exister sur le réseau de distribution de l'eau doivent être recensés et supprimés dans les plus brefs délais afin de respecter les normes concernant le plomb applicables depuis le 25 décembre 2013.

ARTICLE 11: SECURISATION DES INSTALLATIONS PARTICIPANT A LA DISTRIBUTION

Les stations, les réservoirs et tous les ouvrages participant à la distribution doivent être sécurisés contre les intrusions ou les dégradations de toutes natures pouvant engendrer un risque sanitaire. Ils doivent être parfaitement entretenus (intérieur et extérieur).

Les terrains doivent être clôturés, enherbés et aucun pesticide ne doit être utilisé.

Des grilles pare-insectes ou des clapets anti-retour doivent être installés sur tous les trop-pleins.

L'étanchéité de tous les réservoirs doit être vérifiée et corrigée, si nécessaire.

Tous les réservoirs et ouvrages participant à la distribution doivent être munis de ventilations protégées de grilles pare-insectes et doivent être fermés à clés.

Les travaux doivent être réalisés dans un délai de 5 ans maximum.

ARTICLE 12: MODIFICATION DE LA DISTRIBUTION

Toute modification de l'organisation ou des modalités de la distribution ou des zones desservies devra être déclarée avant travaux auprès de la Délégation départementale du Tarn de l'Agence Régionale de Santé Occitanie conformément au Code de la Santé Publique et à la réglementation en vigueur.

En cas de modification notable, une demande d'autorisation devra être déposée, avant travaux, auprès de la Délégation départementale du Tarn de l'Agence Régionale de Santé Occitanie conformément au Code de la Santé Publique et à la réglementation en vigueur.

ARTICLE 13 : PROTECTION DU RÉSEAU PUBLIC DE DISTRIBUTION D'EAU POTABLE

La commune de PENNE procède, dans un délai de un an après notification du présent arrêté, à l'inventaire des réseaux intérieurs présentant un risque potentiel de retour d'eau contaminée vers le réseau public et informe les gestionnaires de leurs obligations réglementaires de mise en conformité de leurs installations privatives.

La commune de PENNE veille à la mise en œuvre des mesures nécessaires permettant d'empêcher les retours d'eau sur son réseau de distribution d'eau potable.

ARTICLE 14 : SURVEILLANCE DE LA QUALITÉ DE L'EAU

La commune de PENNE veille au bon fonctionnement des systèmes de production, de traitement et de distribution.

La commune de PENNE est tenue de s'assurer que l'eau, avant distribution, est propre à la consommation humaine et répond aux exigences prévues par le Code de la Santé Publique et les textes réglementaires en vigueur.

La commune de PENNE est tenue de se soumettre aux programmes de vérification de la qualité de l'eau et au contrôle des installations dans les conditions fixées par les réglementations en vigueur. La qualité des eaux devra toujours satisfaire aux prescriptions des articles R1321-1 et suivants du Code de la Santé Publique.

En cas de difficultés particulières ou de dépassements des exigences de qualité, la commune de PENNE est tenue de prévenir la Délégation départementale du Tarn de l'Agence Régionale de Santé Occitanie dès qu'elle en a connaissance. Dans ce cas, des analyses complémentaires peuvent être prescrites aux frais de l'exploitant.

Tout dépassement des normes de qualité doit faire l'objet d'une enquête pour en rechercher l'origine. En cas de persistance de ces dépassements, les autorisations peuvent être retirées.

ARTICLE 15 : DISPOSITIONS PERMETTANT LES PRÉLÈVEMENTS ET LE CONTRÔLE DES INSTALLATIONS

ARTICLE 15.1 : Prise d'échantillon

Un robinet de prise d'échantillon d'eau brute est installé au niveau de chaque captage ou de chaque station de traitement.

Un robinet de prise d'échantillon de l'eau traitée est installé en sortie de chaque dispositif de traitement, en départ de distribution. Ce dernier doit permettre de caractériser l'eau traitée qui sera desservie au premier habitant.

Ces robinets sont aménagés de façon à permettre :

- le remplissage des flacons : hauteur libre d'au moins 40 cm entre le robinet et le réceptacle permettant l'évacuation des eaux d'écoulement à l'extérieur du bâti,
- le flambage du robinet,
- l'identification de la nature et de la provenance de l'eau qui s'écoule (panonceau ou plaque gravée).

ARTICLE 15.2 : Contrôle des installations

Les agents chargés de l'application du Code de la Santé Publique et du Code de l'Environnement ont constamment libre accès à toutes les installations. L'exploitant responsable des installations est tenu de laisser à leur disposition le fichier sanitaire.

ARTICLE 16 : INFORMATION SUR LA QUALITÉ DE L'EAU DISTRIBUÉE

L'ensemble des résultats d'analyses des prélèvements effectués au titre du contrôle sanitaire et les synthèses commentées que peut établir l'Agence Régionale de Santé Occitanie sous la forme de bilans sanitaires pour une période déterminée sont portés à la connaissance du public selon les dispositions de la réglementation en vigueur par la commune de PENNE.

Chapitre 3 : Abandon de captages

ARTICLE 17 : CAPTAGES ABANDONNÉS

Les captages de Roussergues, Haute Serre, Fontbonne et Fontrude seront abandonnés pour la production d'eau destinée à la consommation humaine avant le 1^{er} juillet 2018.

ARTICLE 18 : CONDITIONS D'ABANDON

Lorsque les interconnexions avec le réseau de distribution d'Amiel seront réalisées pour les hameaux de Roussergue et Fontrude et avec le réseau de Vaour via les réservoirs de Magné et Haute Serre pour les hameaux de Haute Serre, Fontblanche et Fontbonne, un acte notarié ou une délibération du conseil municipal officialisera la restitution des terrains aux propriétaires ainsi que les conditions de restitution des ouvrages qui resteraient en place, le cas échéant.

L'abandon des captages se fera selon les conditions fixées ci-après :

ARTICLE 18.1 : Captage de Roussergue

Il alimentera le lavoir.

La commune achètera le terrain qui porte le captage. Elle démolira le réservoir et supprimera les conduites. Les terrains seront remis en état. Un panneau scellé bien visible sera apposé au niveau du lavoir. Il indiquera « eau dangereuse à boire » et portera un pictogramme caractéristique, conformément à l'article 6-2 du règlement sanitaire départemental.

ARTICLE 18.2 : Captage de Fontrude

Tous les ouvrages présents seront démolis, toutes les conduites seront déposées, le compteur électrique sera supprimé, le local technique et l'ancienne bache seront démolis, tout le matériel électromécanique sera enlevé, le réservoir sera démoli, les terrains seront remis en état et restitués à leurs propriétaires.

ARTICLE 18.3 : Captage de Haute Serre

La commune est propriétaire des terrains qui portent un captage abandonné et un réservoir (parcelles 99 et 286 section CN, commune de PENNE).

Le site sera débroussaillé, tous les ouvrages présents seront démolis (captages, locaux techniques et réservoirs), toutes les conduites seront déposées, le compteur électrique sera supprimé, tout le matériel électromécanique sera enlevé et les terrains seront remis en état et restitués à leurs propriétaires.

ARTICLE 18.4 : Captage de Fontbonne

La commune achètera le terrain portant la source 1 qui alimentera le lavoir du hameau.

Tous les ouvrages seront démolis (captages, locaux techniques et réservoirs), toutes les conduites seront déposées, le compteur électrique sera supprimé, tout le matériel électromécanique sera enlevé et les terrains seront remis en état et restitués à leurs propriétaires.

Seule la conduite de la source 1 sera conservée et prolongée pour permettre l'alimentation du lavoir.

Chapitre 4 : Dispositions Diverses

ARTICLE 19 : RESPECT DE L'APPLICATION DU PRÉSENT ARRÊTÉ

Le bénéficiaire du présent acte de déclaration d'utilité publique et d'autorisation veille au respect de l'application de cet arrêté y compris des servitudes dans les périmètres de protection.

Tout projet de création ou modification des systèmes actuels de production et de distribution de l'eau destinée à la consommation humaine de la commune de PENNE devra être déclaré à l'Agence Régionale de Santé Occitanie, accompagné d'un dossier définissant les caractéristiques du projet.

ARTICLE 20 : DÉLAI ET DURÉE DE VALIDITÉ

Les installations, activités, dépôts, ouvrages et occupations du sol existants, ainsi que les travaux et aménagements décrits doivent satisfaire aux obligations du présent arrêté dans un délai maximum de 2 ans, sauf mention particulière précisée aux articles concernés. Passé ce délai, une inspection sera réalisée par le représentant de la Direction Générale de l'Agence Régionale de Santé Occitanie.

Les dispositions du présent arrêté demeurent applicables tant que les captages participent à l'approvisionnement de la collectivité dans les conditions fixées par celui-ci, et en l'absence de demande contraire de la commune de PENNE.

ARTICLE 21 : NOTIFICATIONS ET PUBLICITÉ DE L'ARRÊTÉ

Le présent arrêté est transmis au demandeur en vue de la mise en œuvre des dispositions de cet arrêté, de sa notification **sans délai** aux propriétaires ou ayant droits des parcelles concernées par les périmètres de protection, de la mise à disposition du public, de l'affichage en mairies pendant **une durée de deux mois** des extraits de celui-ci énumérant notamment les principales servitudes auxquelles les ouvrages, les installations, les travaux ou les activités sont soumis, de son insertion dans les documents d'urbanisme dont la mise à jour doit être effective **dans un délai maximum de 3 mois** après la date de signature du présent arrêté.

Le procès verbal de l'accomplissement des formalités d'affichage est dressé par les soins du maire de la commune concernée.

Une mention de cet affichage est insérée en caractères apparents dans deux journaux locaux, par les soins du Préfet du Tarn et aux frais du bénéficiaire de l'autorisation, dans deux journaux locaux diffusés dans les départements du Tarn et de Tarn-et-Garonne.

Le maître d'ouvrage transmet à la Délégation départementale du Tarn de l'Agence Régionale de Santé Occitanie dans **un délai de 6 mois** après la date de la signature du présent arrêté, une note sur l'accomplissement des formalités concernant la notification aux propriétaires des parcelles concernées par les périmètres de protection rapprochée et l'insertion de l'arrêté dans les documents d'urbanisme.

ARTICLE 22 : SANCTIONS APPLICABLES EN CAS DE NON-RESPECT DE LA PROTECTION DES OUVRAGES

En application de l'article L.1324-3 du Code de la Santé Publique, le fait de ne pas se conformer aux dispositions des actes portant déclaration d'utilité publique est puni d'un an d'emprisonnement et de 15 000 € d'amende.

En application de l'article L.1324-4 du Code de la Santé Publique, le fait de dégrader des ouvrages publics destinés à recevoir ou à conduire des eaux d'alimentation, de laisser introduire des matières susceptibles de nuire à la salubrité dans l'eau de source, des fontaines, des puits, des citernes, des conduites, des aqueducs, des réservoirs d'eau servant à l'alimentation publique est puni de trois ans d'emprisonnement et de 45 000 € d'amende.

ARTICLE 23 : DROIT DE RECOURS

Le présent arrêté peut faire l'objet, dans un délai de deux mois à compter de sa notification, d'un recours contentieux auprès du Tribunal Administratif de Toulouse.

ARTICLE 24 : MESURES EXÉCUTOIRES

Le secrétaire général de la préfecture du Tarn, le préfet de Tarn-et-Garonne, les maires des communes de PENNE, SAINT ANTONIN NOBLE VAL, BRUNIQUEL et CAZALS, les délégués départementaux du Tarn et de Tarn-et-Garonne de l'Agence Régionale de Santé Occitanie, les directeurs départementaux des territoires du Tarn et de Tarn-et-Garonne, le directeur régional de l'environnement, de l'aménagement et du logement, les commandants des groupements de gendarmerie du Tarn et de Tarn-et-Garonne et les chefs des services départementaux du Tarn et de Tarn-et-Garonne de l'Agence Française de la Biodiversité sont chargés, chacun en ce qui le concerne, de l'exécution du présent arrêté qui sera publié au recueil des actes administratifs des préfectures du Tarn et de Tarn-et-Garonne, et dont une copie sera tenue à la disposition du public aux mairies des communes de PENNE, SAINT ANTONIN NOBLE VAL, BRUNIQUEL et CAZALS.

Fait à Albi et Montauban le **04 JUN. 2017**

Le Préfet du Tarn

Pour le Préfet
et par délégation,
Le secrétaire général,


Laurent GANDRA-MORENO

Le Préfet de Tarn-et-Garonne


Pierre BESNARD

Liste des annexes :

- servitudes instituées dans les périmètres de protection immédiate
- servitudes instituées dans le périmètre de protection rapprochée
- prescriptions instituées dans le périmètre de protection éloignée
- plans et états parcellaires.

A N N E X E S

CAPTAGE DE LA MADELEINE

PERIMETRES DE PROTECTION IMMEDIATE

Prescriptions

La commune doit être propriétaire de l'intégralité de la surface du périmètre de protection immédiate (surface et souterrain).

Dans ces zones, sont interdites toutes activités ou installations autres que celles en liaison directe avec l'exploitation du captage.

Seul un entretien périodique devra être réalisé.

L'usage de pesticides ou de tous produits chimiques est strictement interdit.

La grotte ornée est interdite au public.

Toute visite spéléologique ou autre est interdite. Seuls les employés chargés de la production d'eau potable, les personnels autorisés de maintenance des infrastructures et les inspecteurs des services ayant compétences réglementaires dans la production d'eau potable sont autorisés à pénétrer dans le périmètre souterrain.

Travaux

Un turbidimètre doit être installé au niveau du captage.

Une grille non pleine fermant à clé devra être installée à l'entrée de la grotte. Une seconde sera installée dans la cavité elle-même.

Le périmètre en surface sera clôturé à une hauteur minimale de 1.70 m. Il sera muni d'un portail fermant à clé. Il sera entretenu.

Dans la cavité des grilles scellées ou fermant à clé devront être installées pour empêcher des intrusions de personnes ou d'animaux.

L'entrée de la grotte sera débroussaillée et les branches et autres végétaux supprimés.

Des panneaux interdisant l'accès à toute personne non autorisée doivent être apposés sur chaque portail ou grille.

PERIMETRE DE PROTECTION RAPPROCHEE

Interdictions

- La création de puits et forages à l'exception de ceux destinés à l'alimentation en eau potable de la collectivité ;
- Toute nouvelle construction même provisoire ;
- La création de carrières, gravières, mines ;
- Les excavations, fouilles, fossés, terrassements, plans d'eau ;
- La création ou l'extension de cimetières ;
- L'inhumation en terrain privé ;

- La création de camping ;
- L'implantation d'industries ou d'installations classées pour l'environnement ;
- L'enfouissement de cadavres d'animaux ;
- Le dépôt d'ordures ménagères et d'inertes ;
- Les dépôts sauvages quels qu'ils soient ;
- Le stockage de produits toxiques ;
- Les épandages de fertilisants, d'engrais minéraux ou organiques : lisiers, fumiers, purins, composts, boues de stations d'épuration et matières de vidanges,... ;
- Le stockage de pesticides ;
- L'usage de pesticides, y compris pour le cimetière ;
- Le stockage ou dépôt spécifique de tous produits susceptibles d'altérer la qualité bactériologique ou chimique des eaux souterraines ou superficielles, y compris les hydrocarbures liquides ou gazeux, les produits chimiques, les eaux usées non domestiques ou tout produit susceptible de nuire à la qualité des eaux ;
- Le parage d'animaux ;
- Toute pratique d'élevage ayant pour effet de concentrer des animaux sur des surfaces réduites telles que les parcs de contention, les aires de stockage d'animaux, l'affouragement, les abreuvoirs et abris ;
- Les rejets d'eaux résiduaires issues de traitement collectif ou autonome ;
- Les ouvrages de transport de tous produits liquides ou gazeux, y compris hydrocarbures, produits chimiques, eaux usées domestiques ou non, eaux résiduaires industrielles,... ;
- La création de routes ou chemins forestiers ;
- Le stationnement de véhicules et engins y compris forestiers ;
- La vidange de véhicules y compris forestiers ;
- Le défrichement ;
- Le dessouchage ;
- L'utilisation de méthodes d'agrainage du sanglier ;
- L'implantation d'éoliennes, de panneaux photovoltaïques, l'aménagement de pistes, plateformes et pose de câbles.

Règlementations

Le couvert forestier doit être maintenu. Seule la conversion en prairie permanente ou zone de pâturage est autorisée.

L'exploitation forestière doit être menée avec précautions. Elle doit respecter les pratiques durables telles que définies à Helsinki en 1993.

La réfection de routes forestières ou chemins forestiers existants, leur élargissement ou réfection complète d'assise doivent respecter les points suivants :

- faible pente en long,
- implantation de cassis, des revers d'eau ou des coupes eau et augmenter leur nombre avec la déclivité,
- mettre en place des passages busés,
- bien gérer les devers.

L'usage des routes et pistes forestières existantes est réservé aux ayants droit.

Les coupes de moins de 1 ha consécutif cumulé sont autorisées. Les rémanents doivent être laissés sur place.

Le stockage et la manipulation de carburant et lubrifiant pour les engins (hors tronçonneuse et petit matériel) doivent s'effectuer en dehors du PPR.

L'entretien et la vérification des engins forestiers doivent être réalisés avant le chantier.

L'utilisation d'huiles biodégradables est obligatoire pour les huiles de chaînes.

Les périodes d'intervention doivent tenir compte des conditions météorologiques et de l'humidité du sol.

Le réseau de desserte doit être remis en état après chaque intervention. Un nivellement doit être réalisé systématiquement.

Les zones sensibles à la création d'ornières doivent être contournés ou des rémanents doivent être utilisés pour réduire l'impact de la circulation des véhicules.

Le travail du sol doit être manuel dans la zone allant du PPI et remontant sur 50 m en amont. Il ne doit pas être réalisé en plein (labour ou sous-solage) sauf préparation de régénération naturelle du peuplement.

Si l'entretien des bois le nécessite, seule la lutte biologique peut être tolérée, sous réserve que les produits ne présentent aucune nocivité pour la santé humaine reconnue. Sa mise en œuvre doit être déclarée au préalable à la mairie.

La commune doit envisager de se rendre propriétaire ce périmètre si elle souhaite protéger durablement sa ressource.

Travaux

Des panneaux indiquant l'entrée dans le périmètre de protection rapprochée ainsi que les principales interdictions devront être mis en place à chaque accès pénétrant le périmètre.

PERIMETRES SATELLITES DE PROTECTION RAPPROCHEE

Interdictions

- La création de puits et forages à l'exception de ceux destinés à l'alimentation en eau potable de la collectivité ;
- La création de carrières, gravières, mines ;
- Les excavations, fouilles, fossés, terrassements, plans d'eau ;
- La création ou l'extension de cimetières ;
- L'inhumation en terrain privé ;
- La création de camping ;
- L'implantation d'industries ou d'installations classées pour l'environnement ;
- L'enfouissement de cadavres d'animaux ;
- Le dépôt d'ordures ménagères et d'inertes ;
- Les dépôts sauvages quels qu'ils soient ;
- Le stockage de produits toxiques ;
- Le stockage ou dépôt spécifique de tous produits susceptibles d'altérer la qualité bactériologique ou chimique des eaux souterraines ou superficielles, y compris les hydrocarbures liquides ou gazeux, les produits chimiques, les eaux usées non domestiques ou tout produit susceptible de nuire à la qualité des eaux ;
- Les rejets d'effluents de toute nature non traités ;
- Les rejets d'eaux résiduaires issues de traitement collectif ou autonome ;
- Les ouvrages de transport de tous produits liquides ou gazeux, y compris hydrocarbures, produits chimiques, eaux usées domestiques ou non, eaux résiduaires industrielles,...

- La création de routes ou chemins forestiers ;
- Le stationnement de véhicules et engins y compris forestiers ;
- La vidange de véhicules y compris forestiers;
- Le défrichage ;
- Le dessouchage ;
- L'utilisation de méthodes d'agrainage du sanglier ;
- L'implantation d'éoliennes, de panneaux photovoltaïques, l'aménagement de pistes, plateformes et pose de câbles.

Règlementations

Pour toutes les constructions y compris les existantes, une fosse étanche doit être implantée pour récupérer la totalité des eaux usées. Un contrat de vidange doit être passé avec une société spécialisée. Il doit être transmis à la mairie de PENNE.

Les SPANC ou les mairies doivent vérifier et faire mettre en conformité prioritairement les dispositifs d'assainissement non collectifs présents dans ces périmètres.

L'exploitation agricole doit respecter le code de bonnes pratiques agricoles réglementaire. Les plans d'épandage qui intégreraient des parcelles incluses dans un ou plusieurs PPR satellite doivent être visés et contrôlés par l'administration compétente afin de vérifier les apports organiques et minéraux.

L'épandage de pesticides (pour l'agriculture et la forêt) ne doit pas excéder les doses fixées lors de l'homologation des produits et mentionnées dans leurs conditions d'utilisation. Il est soumis à déclaration préalable à la mairie. Les noms des produits et des molécules actives employés doivent être précisés dans cette déclaration afin que la mairie puisse assurer un autocontrôle au niveau du captage.

Les pesticides doivent être stockés dans des récipients étanches.

Si les analyses réalisées au niveau des installations de production et distribution d'eau potable montrent des dépassements réglementaires au niveau des pesticides, leur utilisation sera interdite.

Le contrôle des pratiques et des installations agricoles est prioritaire. Le cas échéant, la mise aux normes des installations et bâtiments doit être réalisée sans délai.

Le stockage de fumiers est toléré au siège de l'exploitation sous réserve qu'il soit couvert et qu'il n'y ait aucun lixiviat. S'il est réalisé à l'air libre, il doit être réalisé sur aire étanche et doit être muni d'une fosse de récupération des lixiviats.

Le stockage temporaire (même d'une journée) doit être effectué hors des PPR satellites.

Une sensibilisation à la protection de la ressource des agriculteurs concernés doit être faite. Une réunion d'information en présence des agriculteurs concernés, des Chambres d'Agriculture du Tarn et de Tarn-et-Garonne et des représentants des communes impactées doit être organisée par la mairie de PENNE.

Le couvert forestier doit être maintenu. Seule la conversion en prairie permanente ou zone de pâturage est autorisée.

L'exploitation forestière devra être menée avec précautions. Elle doit respecter les pratiques durables telles que définies à Helsinki en 1993.

La réfection de routes forestières ou chemins forestiers existants, leur élargissement ou réfection complète d'assise doivent respecter les points suivants :

- faible pente en long,
- implantation de cassis, des revers d'eau ou des coupes eau et augmenter leur nombre avec la déclivité,
- mettre en place des passages busés,
- bien gérer les devers.

L'usage des routes et pistes forestières existantes est réservé aux ayants droit.

Les coupes de moins de 1 ha consécutif cumulé sont autorisées. Les rémanents doivent être laissés sur place.

Le stockage et la manipulation de carburant et lubrifiant pour les engins (hors tronçonneuse et petit matériel) doit s'effectuer en dehors du PPR.

L'entretien et la vérification des engins forestiers doivent être réalisés avant le chantier.

L'utilisation d'huiles biodégradables est obligatoire pour les huiles de chaînes.

Les périodes d'intervention doivent tenir compte des conditions météorologiques et de l'humidité du sol.

Le réseau de desserte doit être remis en état après chaque intervention. Un nivèlement doit être réalisé systématiquement.

Les zones sensibles à la création d'ornières doivent être contournés ou des rémanents doivent être utilisés pour réduire l'impact de la circulation des véhicules.

Le travail du sol doit être manuel dans la zone allant du PPI et remontant sur 50 m en amont. Il ne doit pas être réalisé en plein (labour ou sous-solage) sauf préparation de régénération naturelle du peuplement.

PERIMETRE DE PROTECTION ELOIGNEE

Prescriptions

On veillera à ce que les administrations délivrant les autorisations nécessaires pour l'établissement d'activités polluantes, quelles qu'elles soient, y appliquent rigoureusement la réglementation en vigueur, sans aucune dérogation.

La profession agricole doit respecter le code des bonnes pratiques agricoles.

Toutes les activités et installations doivent traiter leurs effluents avec un dispositif complet avant rejet.

Conformément à la réglementation, aucun rejet direct et puits perdu n'est autorisé.

La conformité réglementaire de tous les dispositifs de traitement des eaux usées et effluents quel que soit l'activité ou l'installation (y compris des habitations individuelles, des villages et hameaux) doit être contrôlée par les services compétents. Si nécessaire, la mise aux normes doit être imposée, sans délai.

Pour les assainissements collectifs, la qualité de rejet minimale à atteindre est la suivante :

- rendement minimum de 60% sur la DBO5 et rejet inférieur ou égal à 25 mg/l de DBO5 sur un échantillon moyen de 24 heures prélevé en sortie station et

- rendement minimum de 60% sur la DCO et rejet inférieur ou égal à 125 mg/l de DCO sur un échantillon moyen de 24 heures prélevée en sortie station et
- rendement minimum de 50% sur les MES.

Pour les assainissements individuels, le traitement doit être réalisé sur sol reconstitué.

Les transformateurs et condensateurs électriques présents doivent être recensés. Le gestionnaire doit être sensibilisé par la mairie de PENNE à la protection de la ressource en eau et informé des préconisations suivantes :

- la gestion de ces installations doit être extrêmement rigoureuse pour ne pas porter préjudice à la qualité de l'eau, en cas de fuite ou dysfonctionnement.
- la mairie de PENNE doit être informée de tout incident concernant ces installations.

Les ouvrages de stockage des hydrocarbures, pesticides et autres substances toxiques doivent respecter la réglementation applicable. Ils doivent garantir une absence d'écoulement accidentel dans le milieu naturel.

La conformité réglementaire de ces ouvrages doit être réalisée, en priorité. Si nécessaire, la mise aux normes doit être imposée, sans délai.

Toute demande de création ou extension d'activité polluante doit être accompagnée d'une évaluation et d'une quantification de l'impact de celle-ci sur le débit et la qualité des eaux du captage. L'absence d'influence doit être démontrée.

L'implantation d'éoliennes, de panneaux photovoltaïques, l'aménagement de pistes, plateformes et pose de câbles sont soumis à autorisation de l'ARS après transmission de l'étude conforme au cahier des charges ci-après.

Une réunion publique doit être organisée par la mairie de PENNE afin de sensibiliser la population et les professionnels à la nécessité de préserver cette zone.

Une information périodique sera ensuite à réaliser par l'intermédiaire de courriers ou bulletins municipaux.

Travaux

Des panneaux indiquant l'entrée dans le périmètre de protection éloignée devront être mis en place à chaque accès pénétrant le périmètre.

AMENAGEMENTS et DISPOSITIONS SPECIFIQUES

Le suivi et la consignation des mesures de débit doit être poursuivi afin de repérer les bas débits et tracer la courbe de tarissement pour anticiper les mesures de sécurité quantitatives à mettre en œuvre.

La température doit être suivie pour vérifier l'effectivité des apports par l'Aveyron.

Dans le cas de fracture ouverte ou soutirage de grande dimension (effondrements, fissuration, ...) dans un des périmètres de protection, la mairie de PENNE devra être immédiatement informée afin qu'elle prenne les mesures de protection nécessaires pour empêcher toute infiltration. La création d'un périmètre de protection immédiate satellite pourra être officialisée.

Tout déversement accidentel qui interviendrait dans un des périmètres doit être indiqué immédiatement à la mairie de PENNE.

Un plan d'alerte et d'intervention doit être rédigé en s'appuyant sur le guide de la DDARS.

CAPTAGE D'AMIEL

PERIMETRES DE PROTECTION IMMEDIATE

Prescriptions

La commune doit être propriétaire de l'intégralité de la surface du périmètre de protection immédiate (surface et souterrain).

Dans ces zones, sont interdites toutes activités ou installations autres que celles en liaison directe avec l'exploitation du captage.
Seul un entretien périodique devra être réalisé.

L'usage de pesticides ou de tous produits chimiques est strictement interdit.

Le bâtiment permettant l'accès au puits de descente doit être entretenu et fermé à clé.

Toute visite spéléologique ou autre est interdite. Seuls les employés chargés de la production d'eau potable, les personnels autorisés de maintenance des infrastructures et les inspecteurs des services ayant compétences réglementaires dans la production d'eau potable sont autorisés à pénétrer dans le périmètre souterrain.

Travaux

Un turbidimètre doit être installé au niveau du captage.

Une grille munie d'une porte ou d'un portail doit être installée pour empêcher l'intrusion de personnes et d'animaux dans la grotte. La porte (ou le portail) doit être fermée à clé.

Le périmètre en surface sera clôturé à une hauteur minimale de 1.70 m. Il sera muni d'un portail fermant à clé. Il sera entretenu.

Des panneaux interdisant l'accès à toute personne non autorisée doivent être apposés sur chaque porte ou portail et grille.

PERIMETRE DE PROTECTION RAPPROCHEE

Interdictions

- La création de puits et forages à l'exception de ceux destinés à l'alimentation en eau potable de la collectivité ;
- Toute nouvelle construction même provisoire ;
- La création de carrières, gravières, mines ;
- Les excavations, fouilles, fossés, terrassements, plans d'eau ;
- La création ou l'extension de cimetières ;
- L'inhumation en terrain privé ;
- La création de camping ;
- L'implantation d'industries ou d'installations classées pour l'environnement ;
- L'enfouissement de cadavres d'animaux ;
- Le dépôt d'ordures ménagères et d'inertes ;
- Les dépôts sauvages quels qu'ils soient ;

- Le stockage de produits toxiques ;
- Les épandages de fertilisants, d'engrais minéraux ou organiques : lisiers, fumiers, purins, composts, boues de stations d'épuration et matières de vidanges,...
- Le stockage de pesticides ;
- L'usage de pesticides, y compris pour le cimetière ;
- Le stockage ou dépôt spécifique de tous produits susceptibles d'altérer la qualité bactériologique ou chimique des eaux souterraines ou superficielles, y compris les hydrocarbures liquides ou gazeux, les produits chimiques, les eaux usées non domestiques ou tout produit susceptible de nuire à la qualité des eaux ;
- Le parcage d'animaux ;
- Toute pratique d'élevage ayant pour effet de concentrer des animaux sur des surfaces réduites telles que les parcs de contention, les aires de stockage d'animaux, l'affouragement, les abreuvoirs et abris ;
- Les rejets d'eaux résiduaires issues de traitement collectif ou autonome ;
- Les ouvrages de transport de tous produits liquides ou gazeux, y compris hydrocarbures, produits chimiques, eaux usées domestiques ou non, eaux résiduaires industrielles,...
- La création de routes ou chemins forestiers ;
- Le stationnement de véhicules et engins y compris forestiers ;
- La vidange de véhicules y compris forestiers ;
- Le défrichage ;
- Le dessouchage ;
- L'utilisation de méthodes d'agrainage du sanglier ;
- L'implantation d'éoliennes, de panneaux photovoltaïques, l'aménagement de pistes, plateformes et pose de câbles.

Règlementations

Le couvert forestier doit être maintenu. Seule la conversion en prairie permanente ou zone de pâturage est autorisée.

L'exploitation forestière doit être menée avec précautions. Elle doit respecter les pratiques durables telles que définies à Helsinki en 1993.

La réfection de routes forestières ou chemins forestiers existants, leur élargissement ou réfection complète d'assise doivent respecter les points suivants :

- faible pente en long,
- implantation de cassis, des revers d'eau ou des coupes eau et augmenter leur nombre avec la déclivité,
- mettre en place des passages busés,
- bien gérer les devers.

L'usage des routes et pistes forestières existantes est réservé aux ayants droit.

Les coupes de moins de 1 ha consécutif cumulé sont autorisées. Les rémanents doivent être laissés sur place.

Le stockage et la manipulation de carburant et lubrifiant pour les engins (hors tronçonneuse et petit matériel) doivent s'effectuer en dehors du PPR.

L'entretien et la vérification des engins forestiers doivent être réalisés avant le chantier.

L'utilisation d'huiles biodégradables est obligatoire pour les huiles de chaînes.

Les périodes d'intervention doivent tenir compte des conditions météorologiques et de l'humidité du sol.

Le réseau de desserte doit être remis en état après chaque intervention. Un nivellement doit être réalisé systématiquement.

Les zones sensibles à la création d'ornières doivent être contournés ou des rémanents doivent être utilisés pour réduire l'impact de la circulation des véhicules.

Le travail du sol doit être manuel dans la zone allant du PPI et remontant sur 50 m en amont. Il ne doit pas être réalisé en plein (labour ou sous-solage) sauf préparation de régénération naturelle du peuplement.

Si l'entretien des bois le nécessite, seule la lutte biologique peut être tolérée, sous réserve que les produits ne présentent aucune nocivité pour la santé humaine reconnue. Sa mise en œuvre doit être déclarée au préalable à la mairie.

La commune doit envisager de se rendre propriétaire ce périmètre si elle souhaite protéger durablement sa ressource.

Travaux

Des panneaux indiquant l'entrée dans le périmètre de protection rapprochée ainsi que les principales interdictions devront être mis en place à chaque accès pénétrant le périmètre.

PERIMETRES SATELLITES DE PROTECTION RAPPROCHEE

Interdictions

- La création de puits et forages à l'exception de ceux destinés à l'alimentation en eau potable de la collectivité ;
- La création de carrières, gravières, mines ;
- Les excavations, fouilles, fossés, terrassements, plans d'eau ;
- La création ou l'extension de cimetières ;
- L'inhumation en terrain privé ;
- La création de camping ;
- L'implantation d'industries ou d'installations classées pour l'environnement ;
- L'enfouissement de cadavres d'animaux ;
- Le dépôt d'ordures ménagères et d'inertes ;
- Les dépôts sauvages quels qu'ils soient ;
- Le stockage de produits toxiques ;
- Le stockage ou dépôt spécifique de tous produits susceptibles d'altérer la qualité bactériologique ou chimique des eaux souterraines ou superficielles, y compris les hydrocarbures liquides ou gazeux, les produits chimiques, les eaux usées non domestiques ou tout produit susceptible de nuire à la qualité des eaux ;
- Les rejets d'effluents de toute nature non traités ;
- Les rejets d'eaux résiduaires issues de traitement collectif ou autonome ;
- Les ouvrages de transport de tous produits liquides ou gazeux, y compris hydrocarbures, produits chimiques, eaux usées domestiques ou non, eaux résiduaires industrielles,....;
- La création de routes ou chemins forestiers ;
- Le stationnement de véhicules et engins y compris forestiers ;
- La vidange de véhicules y compris forestiers ;
- Le défrichage ;
- Le dessouchage ;
- L'utilisation de méthodes d'agraineage du sanglier ;

- L'implantation d'éoliennes, de panneaux photovoltaïques, l'aménagement de pistes, plateformes et pose de câbles.

Règlementations

Pour toutes les constructions y compris les existantes, une fosse étanche doit être implantée pour récupérer la totalité des eaux usées. Un contrat de vidange doit être passé avec une société spécialisée. Il doit être transmis à la mairie de PENNE.

Les SPANC ou les mairies doivent vérifier et faire mettre en conformité prioritairement les dispositifs d'assainissement non collectifs présents dans ces périmètres.

L'exploitation agricole doit respecter le code de bonnes pratiques agricoles réglementaire. Les plans d'épandage qui intègreraient des parcelles incluses dans un ou plusieurs PPR satellite doivent être visés et contrôlés par l'administration compétente afin de vérifier les apports organiques et minéraux.

L'épandage de pesticides (pour l'agriculture et la forêt) ne doit pas excéder les doses fixées lors de l'homologation des produits et mentionnées dans leurs conditions d'utilisation. Il est soumis à déclaration préalable à la mairie. Les noms des produits et des molécules actives employés doivent être précisés dans cette déclaration afin que la mairie puisse assurer un autocontrôle au niveau du captage.

Les pesticides doivent être stockés dans des récipients étanches.

Si les analyses réalisées au niveau des installations de production et distribution d'eau potable montrent des dépassements réglementaires au niveau des pesticides, leur utilisation sera interdite.

Le contrôle des pratiques et des installations agricoles est prioritaire. Le cas échéant, la mise aux normes des installations et bâtiments doit être réalisée sans délai.

Le stockage de fumiers est toléré au siège de l'exploitation sous réserve qu'il soit couvert et qu'il n'y ait aucun lixiviat. S'il est réalisé à l'air libre, il doit être réalisé sur aire étanche et doit être muni d'une fosse de récupération des lixiviats.

Le stockage temporaire (même d'une journée) doit être effectué hors des PPR satellites.

Une sensibilisation à la protection de la ressource des agriculteurs concernés doit être faite. Une réunion d'information en présence des agriculteurs concernés, des Chambres d'Agriculture du Tarn et de Tarn-et-Garonne et des représentants des communes impactées doit être organisée par la mairie de PENNE.

Le couvert forestier doit être maintenu. Seule la conversion en prairie permanente ou zone de pâturage est autorisée.

L'exploitation forestière devra être menée avec précautions. Elle doit respecter les pratiques durables telles que définies à Helsinki en 1993.

La réfection de routes forestières ou chemins forestiers existants, leur élargissement ou réfection complète d'assise doivent respecter les points suivants :

- faible pente en long,
- implantation de cassis, des revers d'eau ou des coupes eau et augmenter leur nombre avec la déclivité,
- mettre en place des passages busés,
- bien gérer les devers.

L'usage des routes et pistes forestières existantes est réservé aux ayants droit.

Les coupes de moins de 1 ha consécutif cumulé sont autorisées. Les rémanents doivent être laissés sur place.

Le stockage et la manipulation de carburant et lubrifiant pour les engins (hors tronçonneuse et petit matériel) doit s'effectuer en dehors du PPR.

L'entretien et la vérification des engins forestiers doivent être réalisés avant le chantier.

L'utilisation d'huiles biodégradables est obligatoire pour les huiles de chaînes.

Les périodes d'intervention doivent tenir compte des conditions météorologiques et de l'humidité du sol.

Le réseau de desserte doit être remis en état après chaque intervention. Un nivellement doit être réalisé systématiquement.

Les zones sensibles à la création d'ornières doivent être contournés ou des rémanents doivent être utilisés pour réduire l'impact de la circulation des véhicules.

Le travail du sol doit être manuel dans la zone allant du PPI et remontant sur 50 m en amont. Il ne doit pas être réalisé en plein (labour ou sous-solage) sauf préparation de régénération naturelle du peuplement.

PERIMETRE DE PROTECTION ELOIGNEE

Prescriptions

On veillera à ce que les administrations délivrant les autorisations nécessaires pour l'établissement d'activités polluantes, quelles qu'elles soient, y appliquent rigoureusement la réglementation en vigueur, sans aucune dérogation.

La profession agricole doit respecter le code des bonnes pratiques agricoles.

Toutes les activités et installations doivent traiter leurs effluents avec un dispositif complet avant rejet.

Conformément à la réglementation, aucun rejet direct et puits perdu n'est autorisé.

La conformité règlementaire de tous les dispositifs de traitement des eaux usées et effluents quel que soit l'activité ou l'installation (y compris des habitations individuelles, des villages et hameaux) doit être contrôlée par les services compétents. Si nécessaire, la mise aux normes doit être imposée, sans délai.

Pour les assainissements collectifs, la qualité de rejet minimale à atteindre est la suivante :

- rendement minimum de 60% sur la DBO5 et rejet inférieur ou égal à 25 mg/l de DBO5 sur un échantillon moyen de 24 heures prélevé en sortie station et
- rendement minimum de 60% sur la DCO et rejet inférieur ou égal à 125 mg/l de DCO sur un échantillon moyen de 24 heures prélevée en sortie station et
- rendement minimum de 50% sur les MES.

Pour les assainissements individuels, le traitement doit être réalisé sur sol reconstitué.

Les transformateurs et condensateurs électriques présents doivent être recensés. Le gestionnaire doit être sensibilisé par la mairie de PENNE à la protection de la ressource en eau et informé des préconisations suivantes :

- la gestion de ces installations doit être extrêmement rigoureuse pour ne pas porter préjudice à la qualité de l'eau, en cas de fuite ou dysfonctionnement.
- la mairie de PENNE doit être informée de tout incident concernant ces installations.

Les ouvrages de stockage des hydrocarbures, pesticides et autres substances toxiques doivent respecter la réglementation applicable. Ils doivent garantir une absence d'écoulement accidentel dans le milieu naturel.

La conformité réglementaire de ces ouvrages doit être réalisée, en priorité. Si nécessaire, la mise aux normes doit être imposée, sans délai.

Toute demande de création ou extension d'activité polluante doit être accompagnée d'une évaluation et d'une quantification de l'impact de celle-ci sur le débit et la qualité des eaux du captage. L'absence d'influence doit être démontrée.

L'implantation d'éoliennes, de panneaux photovoltaïques, l'aménagement de pistes, plateformes et pose de câbles sont soumis à autorisation de l'ARS après transmission de l'étude conforme au cahier des charges ci-après.

Une réunion publique doit être organisée par la mairie de PENNE afin de sensibiliser la population et les professionnels à la nécessité de préserver cette zone.

Une information périodique sera ensuite à réaliser par l'intermédiaire de courriers ou bulletins municipaux.

Travaux

Des panneaux indiquant l'entrée dans le périmètre de protection éloignée devront être mis en place à chaque accès pénétrant le périmètre.

AMENAGEMENTS et DISPOSITIONS SPECIFIQUES

Le suivi et la consignation des mesures de débit doit être poursuivi afin de repérer les bas débits et tracer la courbe de tarissement pour anticiper les mesures de sécurité quantitatives à mettre en œuvre.

La température doit être suivie pour vérifier l'effectivité des apports par l'Aveyron.

Dans le cas de fracture ouverte ou soutirage de grande dimension (effondrements, fissuration, ...) dans un des périmètres de protection, la mairie de PENNE devra être immédiatement informée afin qu'elle prenne les mesures de protection nécessaires pour empêcher toute infiltration. La création d'un périmètre de protection immédiate satellite pourra être officialisée.

Tout déversement accidentel qui interviendrait dans un des périmètres doit être indiqué immédiatement à la mairie de PENNE.

Un plan d'alerte et d'intervention doit être rédigé en s'appuyant sur le guide de la DDARS.

Service émetteur : **Délégation Départementale du Tarn
Santé/Environnement**

Affaire suivie par : Muriel GUIRAUD
Courriel : muriel.guiraud@ars.sante.fr

Téléphone : 05.63.49.24.19
Télécopie 05.63.49.24.46

CAHIER des CHARGES pour les projets d'éoliennes, photovoltaïques, l'aménagement de pistes, plateformes et pose de câbles

Dans le cadre de la présence de captages protégés, les *périmètres de protection immédiate* sont à respecter absolument. Ils concernent en général de très faibles surfaces au sol autour des points de captage.

Concernant les *périmètres de protection rapprochée* et les *périmètres de protection éloignée*, des servitudes d'usage restreignent certaines activités telles que les épandages ou les stockages de produits polluants ...

Ces servitudes ne sont pas incompatibles avec l'implantation d'éoliennes. Il convient néanmoins de contrôler que l'on n'est pas en situation particulière où les divers travaux d'infrastructures tels les tranchées réseaux pourraient intercepter une circulation d'eau superficielle alimentant un captage, par exemple certaines sources alimentées par des roches altérées en surface.

Dans tous les cas, que les périmètres de protection existent ou pas, le cahier des charges suivant constitue la base minimale d'analyse d'impact du projet sur les ressources en eau.

1° Géographie

Pentes sur les versants ;
Nature du couvert végétal ;
Réseau hydrographique. Distance et dénivelé par rapport aux pentes et plates-formes d'éoliennes ;

2° Géologie

Sol : épaisseur, texture ;
Sous-sol : composition (lithologie) du substratum, structure (pendage des couches, densité et direction de la fracturation).

3° Hydrogéologie

Présence/absence d'aquifère ;
Géométrie de l'aquifère : libre, captif, multicouche ...
Type de perméabilité : d'interstices, de fissures ;
Le cas échéant, profondeur, et sens de transfert des écoulements souterrains ;
Identification de sources ou puits inutilisés pour la consommation humaine ;
Localisation des captages (sources, prises d'eau) pour la consommation humaine ;
Position du parc éolien par rapport aux périmètres de protection.

Incidences du parc éolien sur la qualité et le débit des eaux superficielles et souterraines, durant la phase de chantier et durant la phase d'exploitation.

Mesures compensatoires prévues.

Agence Régionale de Santé Occitanie

Délégation départementale du TARN
44, Bd Maréchal Lannes - Cantepau
81000 ALBI - Tél : 05 63 49 24 24
www.ars.occitanie.sante.fr

Préfecture de Tarn-et-Garonne

82-2017-07-12-001

arrêté modification de l'homologation du terrain de
motocross de Laguérie



Liberté • Égalité • Fraternité
RÉPUBLIQUE FRANÇAISE

PRÉFET DE TARN-ET-GARONNE

**DIRECTION DES SERVICES
DU CABINET
BUREAU DE LA SECURITE
ROUTIERE**

Affaire suivie par Nicole LEVY
☎ : 05.63.22.82.72
Mél : nicole.levy@tarn-et-garonne.gouv.fr

AP n°

ARRETE PREFECTORAL PORTANT MODIFICATION DE L'HOMOLOGATION DU TERRAIN DE MOTO-CROSS «JOEL ROBERT» AU LIEU-DIT «LA VIANIE» A LAGUEPIE

Le préfet de Tarn-et-Garonne,

Vu le code de la route ;

Vu le code du sport, notamment son Livre III ;

Vu le code de l'environnement ;

Vu l'arrêté préfectoral n°2016-02-10-001 du 10 février 2016 portant homologation du terrain de moto-cross de Laguépie ;

Vu le dossier de demande présenté le 23 février 2017 par M. Jean-François Vignals, président du Laguépie Moto-Club ;

Vu les avis favorables du commandant du groupement de gendarmerie de Tarn-et-Garonne, du directeur départemental des services d'incendie et de secours, du président de conseil départemental, de la directrice départementale de la cohésion sociale et de la protection des populations, du maire de la commune de Laguépie et du représentant de la fédération française de motocyclisme ;

Vu l'avis favorable de la commission départementale de sécurité routière du 3 juillet 2017 ;

Sur proposition de Mme la directrice des services du cabinet ;

ARRETE

Article 1^{er} : l'article 3 de l'arrêté n°2016-02-10-001 du 10 février 2016 susvisé est modifié comme suit :

Le circuit comporte quatre configurations aux caractéristiques suivantes dont les plans sont joints en annexe au présent arrêté :

2, Allée de l'Empereur – BP779 – 82013 MONTAUBAN cedex

Téléphone : 05.63.22.82.00 – Télécopie : 05.63.93.33.79 – Mél : prefecture@tarn-et-garonne.gouv.fr

Horaires d'ouverture et modalités d'accueil disponibles sur le site des services de l'Etat : www.tarn-et-garonne.gouv.fr

- Circuit en configuration 1

| | |
|---------------------------------------|---|
| Activités prévues | Entraînements, démonstrations, compétitions |
| Longueur | 1 680 mètres |
| Largeur minimale | 7 mètres m |
| Largeur de la grille de départ | 45 mètres |
| Longueur de la ligne droite de départ | 95 mètres |
| Coupes autorisées | 1 |
| Nocturne | Non autorisé |

- Circuit en configuration 2

| | |
|---------------------------------------|---|
| Activités prévues | Entraînements, démonstrations, compétitions |
| Longueur | 1 170 mètres |
| Largeur minimale | 7 mètres |
| Largeur de la grille de départ | 45 mètres |
| Longueur de la ligne droite de départ | 95 mètres |
| Coupe autorisée | 1 |

- Circuit en configuration 3

| | |
|---------------------------------------|---|
| Activités prévues | Entraînements, démonstrations, compétitions |
| Longueur | 960 mètres |
| Largeur minimale | 7 mètres |
| Largeur de la grille de départ | 45 mètres |
| Longueur de la ligne droite de départ | 95 mètres |

- Circuit en configuration 4

| | |
|---------------------------------------|---|
| Activités prévues | Entraînements, démonstrations, compétitions |
| Longueur | 810 mètres |
| Largeur minimale | 7 mètres |
| Largeur de la grille de départ | 45 mètres |
| Longueur de la ligne droite de départ | 95 mètres |

- Machines autorisées

| | |
|------------|-----------------------|
| Motocycles | Oui : toute cylindrée |
| Quads | Oui : toute cylindrée |
| Side-cars | Oui : toute cylindrée |

Les coupes sont autorisées conformément à l'article 15 des règles techniques et de sécurité de la discipline motocross.

- Capacités maximales

| Configuration | Course | Motocycles | Quads | Sidecar |
|----------------------|------------------------|-------------------|--------------|----------------|
| Configuration 1 | Manche et entraînement | 45 | 30 | 30 |
| | Essais en compétition | 54 | 36 | 36 |
| Configuration 2 | Manche et entraînement | 34 | 23 | 23 |
| | Essais en compétition | 40 | 27 | 27 |
| Configuration 3 | Manche et entraînement | 26 | 19 | 19 |
| | Essais en compétition | 31 | 22 | 22 |
| Configuration 4 | Manche et entraînement | 20 | 16 | 16 |
| | Essais en compétition | 24 | 19 | 19 |

Conformément aux règles techniques et de sécurité, « *En entraînement comme en compétition, les machines d'une cylindrée inférieure à 66cc ne peuvent rouler avec des machines présentant une cylindrée supérieure à 85cc. En compétition, les 85cc ne peuvent rouler avec des machines présentant une cylindrée supérieure à 126cc. En pareille circonstance, les 85cc doivent obligatoirement être équipées de grandes roues (diamètre minimum de 19 pouces à l'avant et 16 pouces à l'arrière). Il est interdit de faire circuler simultanément, en entraînement comme en compétition, des motos solos avec des machines 3 ou 4 roues* ».

Le reste sans changement

Article 2 : La directrice des services du cabinet, le maire de Laguépie, le commandant du groupement de gendarmerie de Tarn-et-Garonne, la directrice départementale de la cohésion sociale et de la protection des populations, le représentant de la fédération française de motocyclisme et le directeur départemental des services d'incendie et de secours sont chargés, chacun en ce qui le concerne, de l'exécution du présent arrêté, qui sera publié au recueil des actes administratifs de la préfecture.

Fait à Montauban, le **12 JUL. 2017**
Pour le préfet,
La directrice des services du cabinet,

A handwritten signature in blue ink, consisting of a stylized 'P' and 'B' intertwined, with a horizontal line extending to the left and a vertical line extending downwards.

Paquita BANNIER-GAUTHIER



LEGENDE

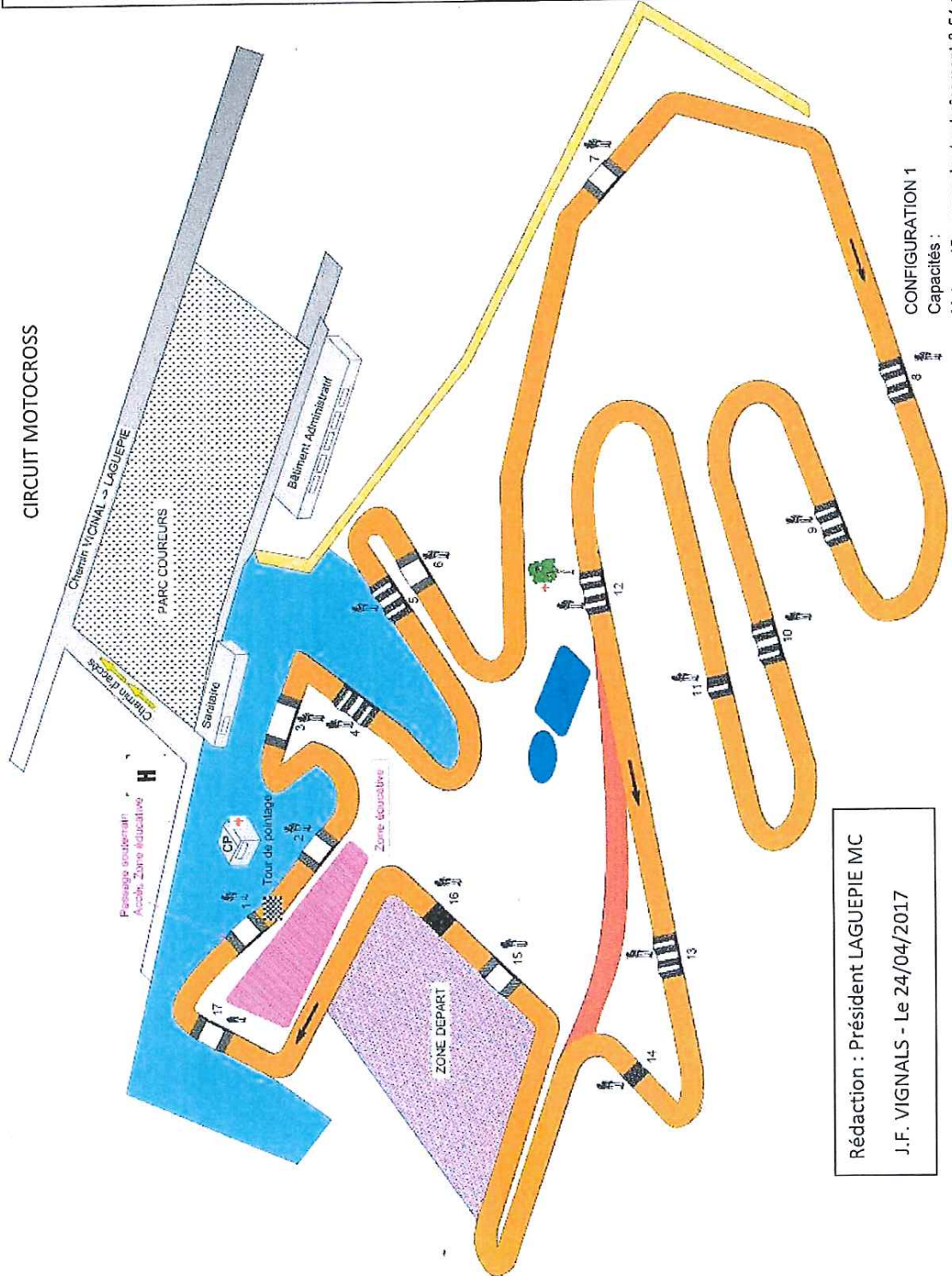
- 1- TABLE
- 2- TABLE
- 3- CAMEL MONTANT
- 4- MARCHE DESCENDANT
- 5- MARCHE MONTANT
- 6- TABLE DESCENDANT
- 7- TABLE
- 8- MARCHE MONTANT
- 9- MARCHE DESCENDANT
- 10- MARCHE MONTANT
- 11- SAUT EN DESCENDANT
- 12- MARCHE
- 13- MARCHE MONTANT
- 14- SAUT DESCENDANT
- 15- TABLE
- 16- CAMEL
- 17- TABLE

Itinéraire d'évacuation
 Poste de secours
 DZ Helicoptere
 Commission Piste
 ZONE PUBLIC

Configuration 1 (Circuit Plein Jour)

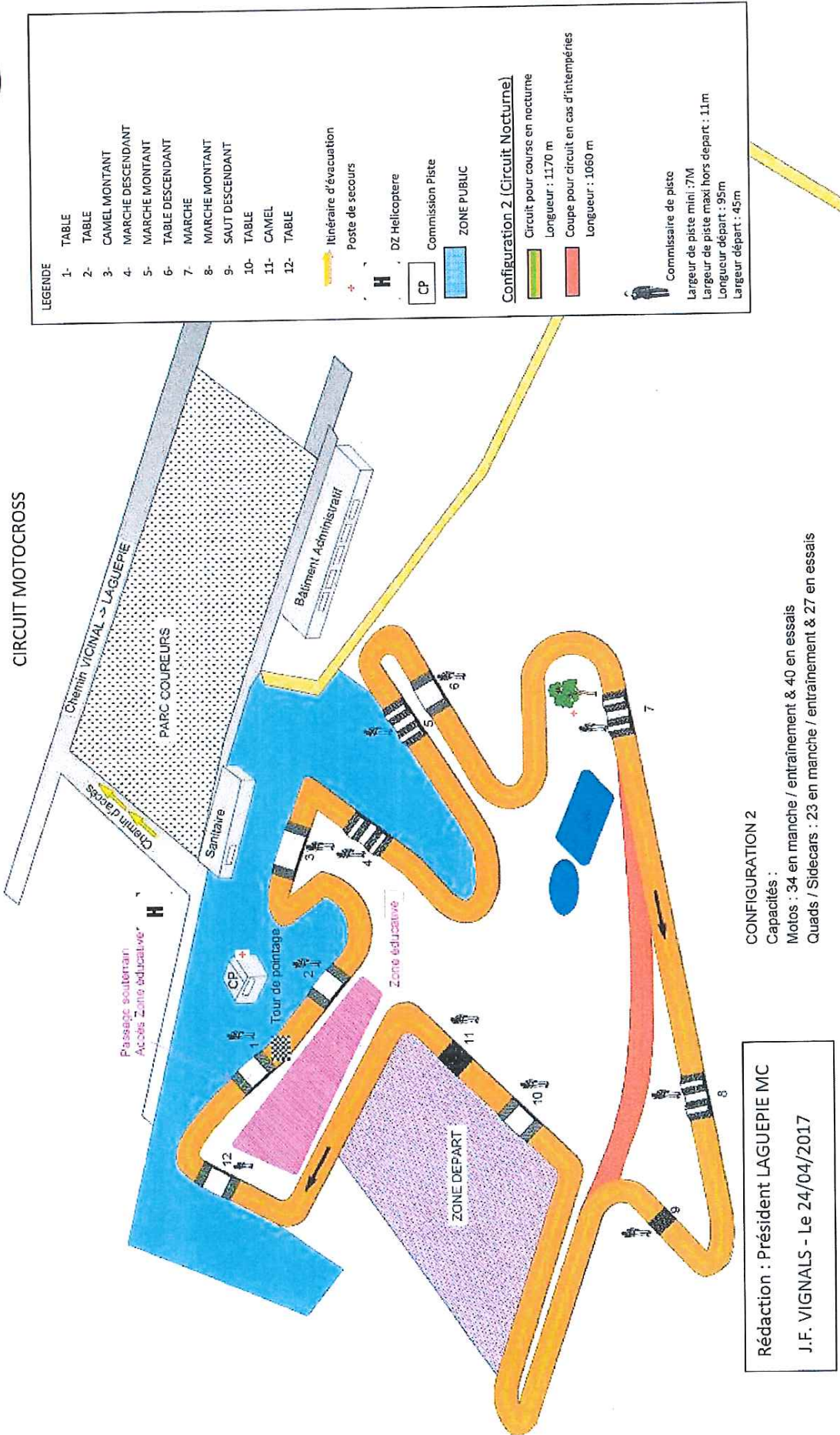
- Grand circuit pour course en plein jour
Longueur : 1680 m
- Coupe pour circuit en cas d'intempéries
Longueur : 1570 m

Commissaire de piste
 Largeur de piste mini : 7M
 Largeur de piste maxi hors départ : 11m
 Longueur départ : 95m
 Largeur départ : 45m



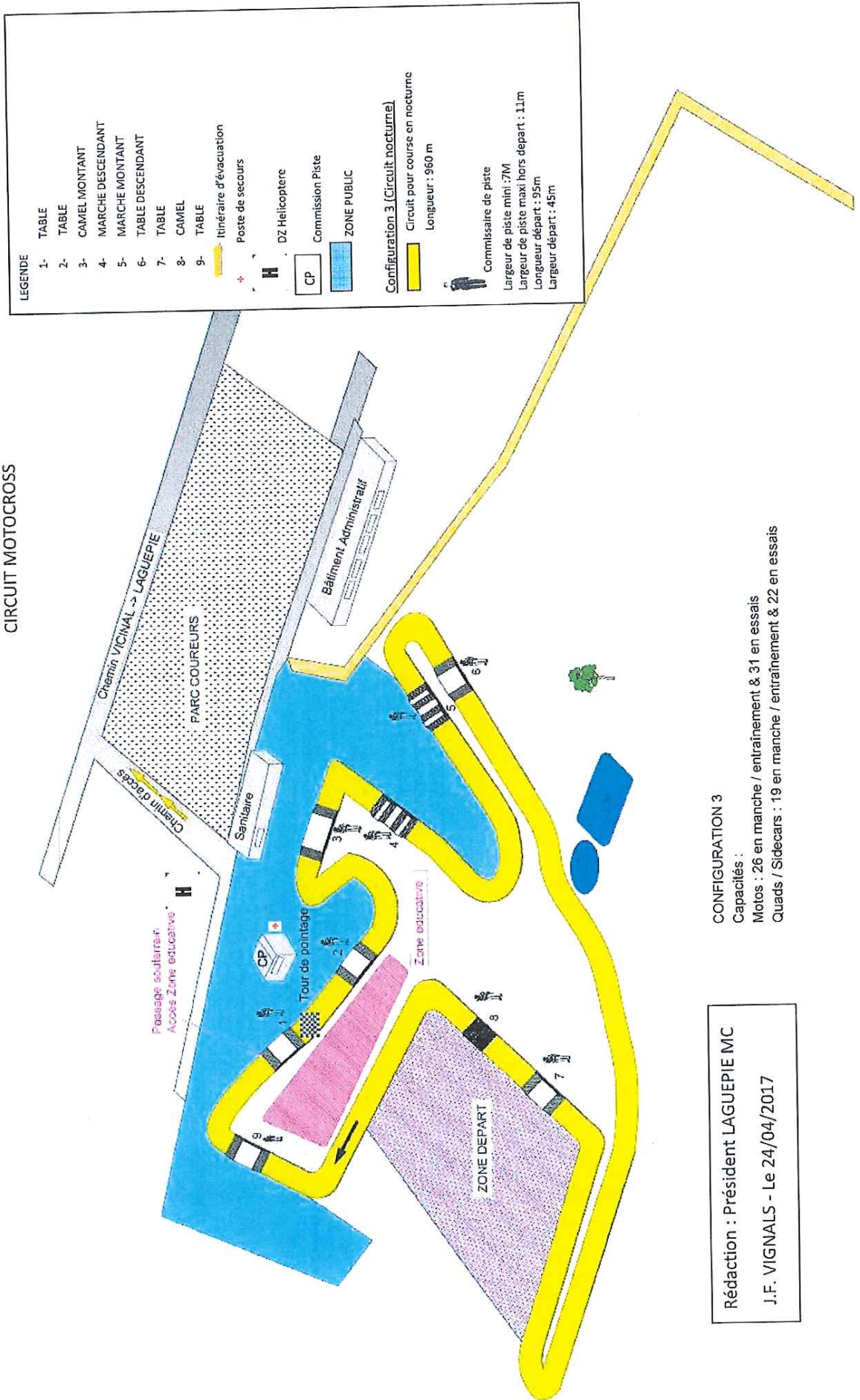
Rédaction : Président LAGUEPIE MC
 J.F. SIGNALS - Le 24/04/2017

CONFIGURATION 1
 Capacités :
 Motos : 45 en manche / entraînement & 54 en essais
 Quads / Sidecars : 30 en manche / entraînement & 36 en essais





CIRCUIT MOTOCROSS



CONFIGURATION 3

Capacités :

Motos : 26 en manche / entraînement & 31 en essais

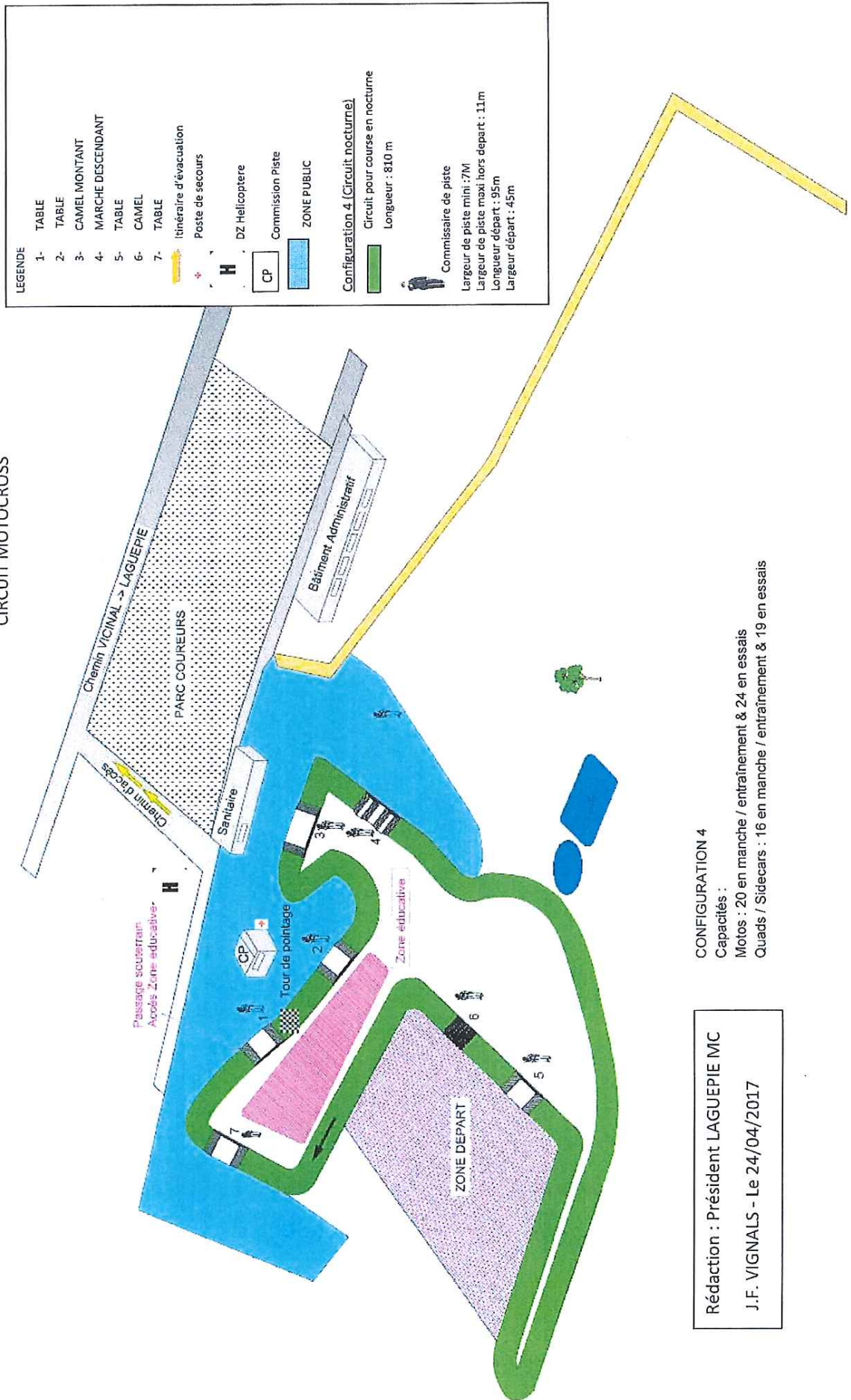
Quads / Sidecars : 19 en manche / entraînement & 22 en essais

Rédaction : Président LAGUEPIE MC

J.F. VIGNALS - Le 24/04/2017



CIRCUIT MOTOCROSS



CONFIGURATION 4

Capacités :

Motos : 20 en manche / entraînement & 24 en essais

Quads / Sidecars : 16 en manche / entraînement & 19 en essais

Rédaction : Président LAGUEPIE MC

J.F. VIGNALS - Le 24/04/2017

Préfecture de Tarn-et-Garonne

82-2017-07-13-001

arrêté plan canicule départemental 2017 signé

arrêté portant approbation du plan de gestion de canicule départemental

PREFET DE TARN-ET-GARONNE

DIRECTION DES SERVICES DU CABINET
PÔLE DES SECURITÉS
Service Interministériel de Défense
et de Protection Civiles (SIDPC)

AP n°

**ARRETE PORTANT APPROBATION
DU PLAN DE GESTION DE CANICULE DEPARTEMENTAL
(PGCD)**

Le préfet de Tarn-et-Garonne
Chevalier de l'ordre national du mérite

VU le code de la sécurité intérieure ;

VU le code de l'action sociale et des familles, articles L116-3, L121-6-1 et R121-2 à R121-12, D312-160, D312-161 ;

VU le code général des collectivités territoriales, articles L2212-2 et L2215-1 ;

VU le code de la sécurité sociale, article L161-36-2-1 ;

VU le code du travail, articles L4121-1 et suivants, articles R4121-1 et suivants, R4532-14, R4534-142-1 et suivants ;

VU le code de la santé publique, articles R3131-4 à R3131-9, D6124-201 ;

VU le décret du 17 décembre 2015 portant nomination de Monsieur Pierre BESNARD en qualité de préfet de Tarn-et-Garonne ;

VU l'instruction interministérielle n°DGS/VSS2/DGOS/DGCS/DGT/DGSCGC/2017/136 du 24 mai 2017 relative au plan national canicule 2017;

Considérant que le plan ORSEC canicule est destiné à faire face aux risques encourus par les personnes âgées et handicapées ainsi que par les personnes vulnérables lors d'épisodes de chaleur exceptionnels ;

SUR proposition de madame la directrice des services du cabinet de la préfecture de Tarn-et-Garonne ;

ARRETE :

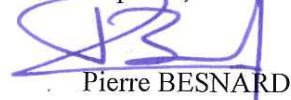
Article 1 : L'arrêté préfectoral n°82-2016-07-12-004 du 12 juillet 2016 portant approbation du plan de gestion de canicule départemental dans le département du Tarn-et-Garonne, est abrogé.

Article 2 : Le plan de gestion de canicule départemental joint au présent arrêté, est approuvé et entre en vigueur à compter du 1er juin 2017.

Article 3 : La directrice des services du cabinet, le sous-préfet de Castelsarrasin, le directeur de l'agence régionale de santé, la directrice départementale de la cohésion sociale et de la protection des populations, les chefs des services de l'Etat concernés, le président du conseil départemental, les maires des communes du département, sont chargés chacun en ce qui le concerne de l'application du présent arrêté, qui sera publié au recueil des actes administratifs de la préfecture de Tarn-et-Garonne.

Fait à Montauban, le 13 JUL. 2017

Le préfet,



Pierre BESNARD

Préfecture de Tarn-et-Garonne

82-2017-07-18-001

Arrêté portant autorisation d'exploitation d'un
établissement d'enseignement de la conduite - ECF
Gaubert à Caussade

PREFET DE TARN-ET-GARONNE

DIRECTION DES SERVICES DU
CABINET
BUREAU DE LA SECURITE
ROUTIERE

A.P. n°

Arrêté portant autorisation d'exploitation d'un établissement d'enseignement, à titre onéreux, de la conduite des véhicules à moteur et de la sécurité routière

ECF Guy Gaubert à Caussade

Le préfet de Tarn-et-Garonne,
Chevalier de l'Ordre National du
Mérite,

Vu le code de la route et notamment ses articles R 213-1 et R 213-2 ;

Vu l'arrêté n° 0100025A du 8 janvier 2001 créant le registre national de l'enseignement de la conduite des véhicules à moteur et de la sécurité routière ;

Vu l'arrêté n° 0100026A du 8 janvier 2001 modifié relatif à l'exploitation des établissements d'enseignement, à titre onéreux, de la conduite des véhicules à moteur et de la sécurité routière ;

Vu l'arrêté préfectoral du 18 juillet 2012 modifié portant autorisation d'exploitation d'un établissement d'enseignement, à titre onéreux, de la conduite des véhicules à moteur et de la sécurité routière « **ECF Guy Gaubert** » situé **23 boulevard Didier Rey 82300 Caussade** ;

Vu la demande présentée par M. Guy GAUBERT en vue d'être autorisé à exploiter un établissement d'enseignement, à titre onéreux, de la conduite des véhicules à moteur et de la sécurité routière ;

Considérant que la demande remplit les conditions réglementaires ;

Sur la proposition de madame la directrice des services du cabinet ;

ARRETE

Article 1^{er} : M. Guy GAUBERT est autorisé à exploiter, sous le n° **E 12 082 2409 0**, l'établissement d'enseignement, à titre onéreux, de la conduite des véhicules à moteur et de la sécurité routière, dénommé «**ECF Guy Gaubert**» sis 23 boulevard Didier Rey 82300 Caussade.

Article 2 : Cet agrément est délivré pour une durée de cinq ans à compter de la date du présent arrêté.

Sur demande de l'exploitant présentée deux mois avant la date d'expiration de la validité de son agrément, celui-ci sera renouvelé si l'établissement remplit toutes les conditions requises.

Article 3 : L'établissement est habilité, au vu des autorisations d'enseigner fournies, à dispenser les formations suivantes : AM/A1/A2/B/B1

Article 4 : Le présent arrêté n'est valable que pour l'exploitation d'un établissement, à titre personnel par son titulaire, sous réserve de l'application des prescriptions de l'arrêté ministériel du 8 janvier 2001 susvisé.

Article 5 : En cas de changement d'adresse ou de reprise de ce local par un autre exploitant, une nouvelle demande d'agrément d'exploiter devra être présentée deux mois avant la date du changement ou de la reprise.

Article 6 : Pour toute transformation du local d'activité, tout abandon ou toute extension d'une formation, l'exploitant est tenu d'adresser une demande de modification du présent arrêté.

Article 7 : Le nombre de personnes susceptibles d'être admis simultanément, y compris l'enseignant, est fixé à 30 personnes.

Article 8 : Le présent arrêté doit être affiché dans le local de manière visible.

Article 9 : L'agrément peut être à tout moment suspendu ou abrogé selon les conditions fixées par les articles 12 à 14 de l'arrêté du 08 janvier 2001 susvisé.

Article 10 : Le présent agrément et toute décision affectant sa validité seront enregistrés dans le registre national de l'enseignement de la conduite des véhicules à moteur et de la sécurité routière créé par l'arrêté du 8 janvier 2001 précité.

Article 11 : Mme la directrice des services des services du cabinet est chargée de l'exécution du présent arrêté qui sera publié au recueil des actes administratifs de la préfecture de Tarn-et-Garonne et dont une copie est adressée à M. le maire de Caussade, à M. le directeur départemental des finances publiques et à M. le colonel, commandant le groupement de gendarmerie.

A Montauban, le 18 JUL. 2017

Pour le préfet,
La directrice des services du
cabinet,



Paquita BANNIER-GAUTHIER

Dans les deux mois à compter de la notification de la présente décision les recours suivants peuvent être introduits :

- un recours gracieux, adressé à Monsieur le préfet de Tarn-et-Garonne
- un recours hiérarchique, adressé à : M. le ministre de l'Intérieur – Direction des Libertés Publique et des Affaires Juridiques – Sous Direction des Libertés Publiques et de la Police Administrative – 11, rue des Saussaies – 75800 Paris cedex 08.
- un recours contentieux, adressé au tribunal administratif de Toulouse 68 rue Raymond IV – 31000 Toulouse

Ce recours juridictionnel doit être déposé au plus tard avant l'expiration du 2e mois suivant la date de notification de la décision contestée (ou bien du 2e mois suivant la date du rejet de votre recours gracieux ou hiérarchique).

Préfecture de Tarn-et-Garonne

82-2017-07-17-001

arrêté portant cessation d'exploitation d'un établissement
d'enseignement de la conduite - auto école Chanut et Val -
Castelsarrasin

PREFET DE TARN-ET-GARONNE

DIRECTION DES SERVICES DU
CABINET
BUREAU DE LA SECURITE
ROUTIERE

A.P. n°

**Arrêté portant cessation d'exploitation d'un établissement d'enseignement à titre onéreux
de la conduite des véhicules à moteur et de la sécurité routière**

Auto école CHANUT ET VAL – Castelsarrasin

Le préfet de Tarn-et-Garonne,
Chevalier de l'Ordre National du
Mérite,

Vu le code de la route, notamment ses articles L. 213-5 et R.213-5 ;

Vu l'arrêté du 8 janvier 2001 relatif à l'exploitation des établissements d'enseignement, à titre onéreux, de la conduite des véhicules à moteur et de la sécurité routière ;

Vu l'arrêté du 8 janvier 2001 créant un registre national de l'enseignement de la conduite des véhicules à moteur et de la sécurité routière ;

Vu l'arrêté préfectoral n°2014251-0008 du 8 septembre 2014 autorisant Mme Valérie Lagouanelle à exploiter l'établissement d'enseignement, à titre onéreux, de la conduite des véhicules à moteur et la sécurité routière dénommé Auto école Chanut et Val , situé 33 route de Toulouse à Castelsarrasin ;

Considérant que Mme Lagouanelle a cessé cette activité professionnelle ;

Sur proposition de la directrice des services du cabinet,

ARRETE

Article 1^{er} : L'arrêté préfectoral du n°2014251-0008 du 8 septembre 2014 relatif à l'agrément n°E 14 082 0006 0 délivré à Mme Valérie LAGOUANELLE pour exploiter l'établissement d'enseignement, à titre onéreux, de la conduite des véhicules à moteur et la sécurité routière, situé à 33 route de Toulouse à Castelsarrasin sous la dénomination Auto-Ecole Chanut et Val, est abrogé.

Article 2 : Mme Lagouanelle est tenue le jour de la notification du présent arrêté de fournir un inventaire des demandes de permis de conduire (cerfas 02) et des livrets d'apprentissage en sa possession en précisant les noms, prénoms et dates de naissance des élèves et les Numéros d'Enregistrement Préfectoral Harmonisé (NEPH) des dossiers concernés.

Article 3 : Les cerfas 02 et les livrets d'apprentissage des élèves inscrits dans l'établissement devront leur être restitués dans le délai de quinze jours suivant la date de notification du présent arrêté. Les documents précités devront être adressés avec avis de réception ou remis en mains propres contre signature d'un avis de réception daté et rédigé comme suit : " Je, soussigné, (nom, prénom de l'élève), né le (date de naissance de l'élève), à (lieu de naissance de l'élève), reconnaît que l'établissement (nom) de (nom de la commune) m'a restitué, ce jour, mon cerfa 02 et mon livret d'apprentissage".

Article 4 : Le présent arrêté devra faire l'objet d'un affichage sur la porte d'entrée principale de l'établissement.

Article 5 : La présente décision sera enregistrée dans le registre national de l'enseignement de la conduite des véhicules à moteur et de la sécurité routière créé par l'arrêté du 8 janvier 2001 précité.

Article 6 : la directrice des services du cabinet de la préfecture est chargé de l'exécution du présent arrêté qui sera inséré au recueil des actes administratifs de la préfecture et dont une copie sera adressé au maire de la commune concernée, au directeur des finances publiques et au directeur départemental de la sécurité publique.

A Montauban, le **17 JUIL. 2017**

Pour le préfet,
La directrice des services du cabinet,



Paquita BANNIER-GAUTHIER

Voies de recours :

Si vous estimez devoir contester la présente décision, vous pouvez former :

- un recours gracieux auprès de mes services,
- un recours hiérarchique auprès du ministre chargé de la sécurité routière – Délégation à la sécurité routière.
- un recours contentieux devant le tribunal administratif de Toulouse dans un délai de deux mois à compter de la date de réception du présent courrier.

Les recours administratifs doivent être présentés dans ce même délai de deux mois si vous souhaitez conserver la possibilité de saisir ultérieurement le juge administratif.

Ces voies de recours n'ont pas d'effet suspensif.

Préfecture de Tarn-et-Garonne

82-2017-07-06-002

Arrêté portant cessation d'exploitation de l'auto école
IBRI2 à Montauban

PREFET DE TARN-ET-GARONNE

DIRECTION DES SERVICES DU
CABINET
BUREAU DE LA SECURITE ROUTIERE

Montauban, le 6 juillet 2017

A.P. n°

**Arrêté portant cessation d'exploitation d'un établissement d'enseignement à titre onéreux
de la conduite des véhicules à moteur et de la sécurité routière**

IBRI 2 – MONTAUBAN

Le préfet de Tarn-et-Garonne,
Chevalier de l'Ordre National du
Mérite,

Vu le code de la route, notamment ses articles L. 213-5 et R.213-5 ;

Vu l'arrêté du 8 janvier 2001 relatif à l'exploitation des établissements d'enseignement, à titre onéreux, de la conduite des véhicules à moteur et de la sécurité routière ;

Vu l'arrêté du 8 janvier 2001 créant un registre national de l'enseignement de la conduite des véhicules à moteur et de la sécurité routière ;

Vu l'arrêté préfectoral n°82-2016-05-27-032 du 27 mai 2016 autorisant M. Didier DRUILHET à exploiter l'établissement d'enseignement, à titre onéreux, de la conduite des véhicules à moteur et la sécurité routière dénommé Auto-Ecole IBRI2 , situé 10 rue Gutenberg à Montauban ;

Considérant que M. Druilhet a cessé cette activité professionnelle ;

Sur proposition de la directrice des services du cabinet,

ARRETE

Article 1^{er} : L'arrêté préfectoral du 27 mai 2016 relatif à l'agrément n°E 16 082 0002 0 délivré à Monsieur Didier DRUILHET pour exploiter l'établissement d'enseignement, à titre onéreux, de la conduite des véhicules à moteur et la sécurité routière, situé à 10 rue Gutenberg à Montauban sous la dénomination Auto-Ecole IBRI2, est abrogé.

Article 2 : Monsieur DRUILHET est tenu le jour de la notification du présent arrêté de fournir un inventaire des demandes de permis de conduire (cerfas 02) et des livrets d'apprentissage en sa possession en précisant les noms, prénoms et dates de naissance des élèves et les Numéros d'Enregistrement Préfectoral Harmonisé (NEPH) des dossiers concernés.

Article 3 : Les cerfas 02 et les livrets d'apprentissage des élèves inscrits dans l'établissement devront leur être restitués dans le délai de quinze jours suivant la date de notification du présent arrêté. Les documents précités devront être adressés avec avis de réception ou remis en mains propres contre signature d'un avis de réception daté et rédigé comme suit : " Je, soussigné, (nom, prénom de l'élève), né le (date de naissance de l'élève), à (lieu de naissance de l'élève), reconnaît que l'établissement (nom) de (nom de la commune) m'a restitué, ce jour, mon cerfa 02 et mon livret d'apprentissage".

Article 4 : Le présent arrêté devra faire l'objet d'un affichage sur la porte d'entrée principale de l'établissement.

Article 5 : La présente décision sera enregistrée dans le registre national de l'enseignement de la conduite des véhicules à moteur et de la sécurité routière créé par l'arrêté du 8 janvier 2001 précité.

Article 6 : la directrice des services du cabinet de la préfecture est chargé de l'exécution du présent arrêté qui sera inséré au recueil des actes administratifs de la préfecture et dont une copie sera adressé au maire de la commune concernée, au directeur des finances publiques et au directeur départemental de la sécurité publique.

Pour le préfet,
La directrice des services du cabinet,



Paquita BANNIER-GAUTHIER

Voies de recours :

Si vous estimez devoir contester la présente décision, vous pouvez former :

- un recours gracieux auprès de mes services,
- un recours hiérarchique auprès du ministre chargé de la sécurité routière – Délégation à la sécurité routière.
- un recours contentieux devant le tribunal administratif de Toulouse dans un délai de deux mois à compter de la date de réception du présent courrier.

Les recours administratifs doivent être présentés dans ce même délai de deux mois si vous souhaitez conserver la possibilité de saisir ultérieurement le juge administratif.

Ces voies de recours n'ont pas d'effet suspensif.

Préfecture de Tarn-et-Garonne

82-2017-07-14-003

Arrêté préfectoral accordant la médaille d'honneur agricole

Arrêté préfectoral accordant la médaille d'honneur agricole



PREFET DE TARN-ET-GARONNE

PREFECTURE
AP n° :

ARRETE ACCORDANT LA MEDAILLE D'HONNEUR AGRICOLE
Promotion du 14 juillet 2017

Le Préfet de Tarn-et-Garonne
Chevalier de l'ordre national du mérite

VU le décret du 17 juin 1890 instituant la médaille d'honneur agricole ;

VU le décret n° 76-422 du 10 mai 1976 relatif à la médaille d'honneur agricole ;

VU l'arrêté du 8 juillet 1976 portant délégation de pouvoirs aux préfets ;

VU le décret n° 84-1110 du 11 décembre 1984 relatif à l'attribution de la médaille d'honneur agricole, modifié par décret n°2001-740 du 23 août 2001

A l'occasion de la promotion du 14 juillet 2017,

Sur proposition de Monsieur le Préfet de Tarn-et-Garonne

ARRETE :

2 Allée de l'Empereur - BP 779 - MONTAUBAN CEDEX
Tél. 05 63 22 82 00 - Fax 05 63 93 33 79 - Mél : prefecture@tarn-et-garonne.gouv.fr
Horaires d'ouverture et modalités d'accueil disponibles sur le site <http://www.tarn-et-garonne.gouv.fr>
et sur le serveur vocal : 05 63 22 82 82

ARTICLE 1er - LA MÉDAILLE D'HONNEUR AGRICOLE ÉCHELON GRAND OR EST DÉCERNÉE À :

| | | | | | | |
|----------|-----------|--------------|--|---------------------------------------|-------|----------------|
| MONSIEUR | CORAZZA | JEAN | CONDUCTEUR TOUR | NUTRIBIO | 82000 | MONTAUBAN |
| MADAME | CROS | MIREILLE | EMPLOYÉE POLYVALENTE SERVICE | QUALISOL SCA | 82102 | CASTELSARRASIN |
| MADAME | FERRIE | MARIE-CLAUDE | SALARIEE AGRICOLE | MUTUALITÉ AGRICOLE SOCIALE | 82000 | MONTAUBAN |
| MONSIEUR | LADES | FABIEN | CONDUCTEUR DE PASTEURISATION | NUTRIBIO | 82000 | MONTAUBAN |
| MONSIEUR | LINON | HERVÉ | ANALYSTE DE RECOURVEMENT JUDICIAIRE | CRÉDIT AGRICOLE MIDI-PYRÉNÉES NORD | 81000 | ALBI |
| MONSIEUR | MACLOUD | ROGER | AGENT DE NETTOYAGE | NUTRIBIO | 82000 | MONTAUBAN |
| MADAME | MOLINIER | FABIENNE | TECHNICIEN RECOURVEMENT | CRÉDIT AGRICOLE MIDI-PYRÉNÉES NORD | 81000 | ALBI |
| MONSIEUR | VIGNOLLES | JEAN-CLAUDE | RESPONSABLE DU RECOURVEMENT | CRÉDIT AGRICOLE MIDI-PYRÉNÉES NORD | 81000 | ALBI |

ARTICLE 2 - LA MÉDAILLE D'HONNEUR AGRICOLE ÉCHELON OR EST DÉCERNÉE À :

| | | | | | | |
|----------|-----------|-----------------|---|--|-------|-----------|
| MONSIEUR | BENZAECHE | MARC | EMPLOYÉ DE BANQUE | CRÉDIT AGRICOLE NORD MIDI-PYRÉNÉES | 81000 | ALBI |
| MADAME | BENAZET | PASCALE | EMPLOYÉE DE COORDINATEUR | CRÉDIT AGRICOLE NORD MIDI-PYRÉNÉES | 81000 | ALBI |
| MADAME | BORIES | JOSSELINE | ANIMATRICE INSTITUTIONNEL | GROUPAMA D'OC | 31131 | BALMA |
| MADAME | CECCHETTO | ANNICK | "EMPLOYÉE DE ASSISTANTE CLIENTÈLE" | CRÉDIT AGRICOLE NORD MIDI-PYRÉNÉES | 81000 | ALBI |
| MADAME | COURTY | ELISABETH | AGENT ADMINISTRATIF | MUTUALITÉ SOCIALE AGRICOLE | 82000 | MONTAUBAN |
| MONSIEUR | COUTRIX | PIERRE | CHEF D'ÉQUIPE NETTOYAGE | NUTRIBIO | 82000 | MONTAUBAN |
| MONSIEUR | DELRIEU | BERNARD | CHARGÉ DE CLIENTS | CRÉDIT AGRICOLE NORD MIDI-PYRÉNÉES | 81000 | ALBI |
| MONSIEUR | DEVEAUX | PHILIPPE | "EMPLOYÉ DE ASSISTANT DE RECOURVEMENT" | CRÉDIT AGRICOLE NORD MIDI-PYRÉNÉES | 81000 | ALBI |
| MADAME | DUS | NICOLE | AGENT D'ASSURANCES | GROUPAMA D'OC | 31131 | BALMA |
| MADAME | ENJALBERT | MARIE-CHRISTINE | ANALYSTE RÉCLAMATIONS CLIENTS | CRÉDIT AGRICOLE NORD MIDI-PYRÉNÉES | 81000 | ALBI |
| MONSIEUR | FALC | PATRICK | DIRECTEUR D'AGENCE | "CREDIT AGRICOLE MUTUEL PYRÉNÉES GASCOGNE " | 65000 | TARBES |
| MONSIEUR | FERAL | JEAN-MARIE | EMPLOYÉ DE BANQUE, CHARGÉ DE MISSION | CRÉDIT AGRICOLE NORD MIDI-PYRÉNÉES | 81000 | ALBI |
| MONSIEUR | FERNANDEZ | DENIS | CHARGÉ D'ACTIVITÉ RECOURVEMENT CONTENTIEUX | CRÉDIT AGRICOLE NORD MIDI-PYRÉNÉES | 81000 | ALBI |
| MONSIEUR | FERRAND | PIERRE | CADRE DE DIRECTION | CRÉDIT AGRICOLE NORD MIDI-PYRÉNÉES | 81000 | ALBI |

| | | | | | | |
|----------|-----------|------------|--|---------------------------------------|-------|-----------|
| MADAME | GISQUET | MARIE-JOSÉ | EMPLOYÉE DE BANQUE | CRÉDIT AGRICOLE NORD MIDI-PYRÉNÉES | 81000 | ALBI |
| MADAME | GODIN | CLAUDINE | AGENT ADMINISTRATIF | MUTUALITÉ SOCIALE AGRICOLE | 82000 | MONTAUBAN |
| MONSIEUR | LAFON | BERNARD | MÉDECIN DU TRAVAIL | MUTUALITÉ SOCIALE AGRICOLE | 82000 | MONTAUBAN |
| MADAME | LAMOUREUX | FRANÇOISE | "EMPLOYÉE DE BANQUE TÉLÉCONSEILLER" | CRÉDIT AGRICOLE NORD MIDI-PYRÉNÉES | 81000 | ALBI |
| MADAME | NIOLET | VÉRONIQUE | CONSEILLER PARTICULIER | CRÉDIT AGRICOLE NORD MIDI-PYRÉNÉES | 81000 | ALBI |
| MADAME | PORRECA | ANTOINETTE | EMPLOYÉE MSA | MUTUALITÉ SOCIALE AGRICOLE | 82000 | MONTAUBAN |
| MONSIEUR | RICHARD | ROLAND | CONSEILLER COMMERCIAL | GROUPAMA D'OC | 31131 | BALMA |
| MADAME | ROBERTIES | MONIQUE | CONSEILLÈRE POINT PASSERELLE | CRÉDIT AGRICOLE NORD MIDI-PYRÉNÉES | 81000 | ALBI |
| MONSIEUR | SOVRAN | ERIC | CHARGÉ D'ÉQUIPE FONCTIONNEMENT | CRÉDIT AGRICOLE NORD MIDI-PYRÉNÉES | 81000 | ALBI |

ARTICLE 3 - LA MÉDAILLE D'HONNEUR AGRICOLE ÉCHELON VERMEIL EST DÉCERNÉE À :

| | | | | | | |
|----------|--------------|------------|------------------------|--|-------|-------|
| MONSIEUR | BEILLARD | PIERRE | ASSISTANT LOGISTIQUE | CRÉDIT AGRICOLE NORD MIDI- PYRÉNÉES | 81000 | ALBI |
| MADAME | BLANC | CATHERINE | ATTACHÉE COMMERCIALE | CRÉDIT AGRICOLE NORD MIDI- PYRÉNÉES | 81000 | ALBI |
| MONSIEUR | DAURIAC | PHILIPPE | EMPLOYÉ DE BANQUE | CRÉDIT AGRICOLE NORD MIDI- PYRÉNÉES | 81000 | ALBI |
| MADAME | DE LA FUENTE | MARIE-JOSÉ | CHEF DE SECTEUR SENIOR | LAÏTA | 29806 | BREST |

| | | | | | | |
|----------|---------------|-----------|---|------------------------------------|-------|----------------|
| MONSIEUR | DOMPEYRE | ALEXIS | CONSEILLER EN PLACEMENTS | CRÉDIT AGRICOLE NORD MIDI-PYRÉNÉES | 81000 | ALBI |
| MONSIEUR | DORE | SERGE | CADRE MSA | MUTUALITÉ SOCIALE AGRICOLE | 82000 | MONTAUBAN |
| MONSIEUR | GSTALDER | Didier | TECHNICIEN ARBORICULTURE | QUALISOL SCA | 82102 | CASTELSARRASIN |
| MONSIEUR | HAMECHER | OLIVIER | EMPLOYÉ DE BANQUE | CRÉDIT AGRICOLE NORD MIDI-PYRÉNÉES | 81000 | ALBI |
| MADAME | LEVI | NICOLE | ANALYSTE CONTRÔLE INTERNE | CRÉDIT AGRICOLE NORD MIDI-PYRÉNÉES | 81000 | ALBI |
| MADAME | MILHES-FRAZAO | FRANÇOISE | EMPLOYÉE DE BANQUE | CRÉDIT AGRICOLE NORD MIDI-PYRÉNÉES | 81000 | ALBI |
| MADAME | MURATET | VÉRONIQUE | EMPLOYÉE DE BANQUE | CRÉDIT AGRICOLE NORD MIDI-PYRÉNÉES | 81000 | ALBI |
| MONSIEUR | OULJE | ERIC | "EMPLOYÉE DE BANQUE DIRECTEUR D'AGENCE" | CRÉDIT AGRICOLE NORD MIDI-PYRÉNÉES | 81000 | ALBI |
| MADAME | PAYTAU | MYRIAM | EMPLOYÉE DE BANQUE | CRÉDIT AGRICOLE NORD MIDI-PYRÉNÉES | 81000 | ALBI |
| MADAME | SZCZOTKOWSKI | BRIGITTE | SUPERVISEUR | CRÉDIT AGRICOLE NORD MIDI-PYRÉNÉES | 81000 | ALBI |

ARTICLE 4- LA MÉDAILLE D'HONNEUR AGRICOLE ÉCHELON ARGENT EST DÉCERNÉE À :

| | | | | | | |
|----------|----------|-----------|----------------------|------------------------------------|-------|-----------|
| MADAME | BERNES | GISÈLE | CHARGÉE DE CLIENTÈLE | GROUPAMA D'OC | 31131 | BALMA |
| MONSIEUR | CANDELON | CHRISTIAN | EMPLOYÉ DE BANQUE | CRÉDIT AGRICOLE NORD MIDI-PYRÉNÉES | 81000 | ALBI |
| MADAME | CHAUBET | CÉCILE | CHARGÉE DE CLIENTÈLE | CRÉDIT AGRICOLE NORD MIDI-PYRÉNÉES | 81000 | ALBI |
| MONSIEUR | COCHET | SÉBASTIEN | SALARIÉ | MUTUALITÉ SOCIALE AGRICOLE | 82000 | MONTAUBAN |

| | | | | | | | |
|----------|---------------|------------|--|---|------------|-------|-----------|
| MONSIEUR | DE NICOLAS | SAN ERIC | EMPLOYÉ COMPTABLE | CRÉDIT AGRICOLE PYRÉNÉES | NORD MIDI- | 81000 | ALBI |
| MONSIEUR | DOMERGUE | NATHALIE | TECHNICIENNE RECOUVREMENT | CRÉDIT AGRICOLE PYRÉNÉES | NORD MIDI- | 81000 | ALBI |
| MONSIEUR | GARRIGUE | STÉPHANE | EMPLOYÉ D'ASSURANCES | GROUPAMA D'OC | | 31131 | BALMA |
| MONSIEUR | HENRYOT | JEAN-LUC | RESPONSABLE POINT DE VENTE | CRÉDIT AGRICOLE PYRÉNÉES | NORD MIDI- | 81000 | ALBI |
| MADAME | JOURDA | CAROLE | MONITRICE OUTILS ET PROCESS | GROUPAMA D'OC | | 31131 | BALMA |
| MADAME | LAPORTE | MAGALI | EMPLOYÉE DE BANQUE | CRÉDIT AGRICOLE PYRÉNÉES | NORD MIDI- | 81000 | ALBI |
| MADAME | LEPIC-GAUTIER | FRANÇOISE | CONSEILLÈRE COMMERCIALE | GROUPAMA D'OC | | 31131 | BALMA |
| MADAME | MARRE | ANNE-MARIE | RESPONSABLE ADMINISTRATION DU PERSONNEL | NUTRIBIO | | 82000 | MONTAUBAN |
| MADAME | MARTY | SYLVIE | EMPLOYÉE DE BANQUE | CRÉDIT AGRICOLE PYRÉNÉES | NORD MIDI- | 81000 | ALBI |
| MADAME | MONGAY | VIRGINIE | AGENT ADMINISTRATIF | MUTUALITÉ SOCIALE AGRICOLE | | 82000 | MONTAUBAN |
| MONSIEUR | ONCINS | ALEXANDRE | CHARGÉ D'ACTIVITÉ CONFORMITÉ | CRÉDIT AGRICOLE PYRÉNÉES | NORD MIDI- | 81000 | ALBI |
| MONSIEUR | SALACROUX | CHRISTOPHE | CADRE GESTIONNAIRE | MUTUALITÉ SOCIALE AGRICOLE | | 82000 | MONTAUBAN |
| MADAME | THEIL | STÉPHANIE | TÉLÉCONSEILLÈRE | CRÉDIT AGRICOLE PYRÉNÉES | NORD MIDI- | 81000 | ALBI |
| MONSIEUR | TRONCHON | THIERRY | RESPONSABLE DE SECTEUR CENTRE D'AFFAIRES | CAISSE REGIONALE DE CREDIT AGRICOLE MUTUEL SUD MEDITERRANEE | | 66832 | PERPIGNAN |

Article 5 – Monsieur le Préfet de Tam-et-Garonne, Monsieur le secrétaire général de la préfecture de Tam-et-Garonne et Madame la directrice des services du cabinet sont chargés chacun en ce qui le concerne, de l'exécution du présent arrêté qui sera inséré au recueil des actes administratifs de la Préfecture.

Montauban, le 14 juillet 2017

Le préfet,



PIERRE BESNARD

Préfecture de Tarn-et-Garonne

82-2017-07-14-001

Arrêté préfectoral accordant la médaille d'honneur du
travail

Arrêté préfectoral accordant la médaille d'honneur du travail



Liberté • Égalité • Fraternité
RÉPUBLIQUE FRANÇAISE

PREFET DE TARN-ET-GARONNE

PREFECTURE

AP N°

ARRETE ACCORDANT LA MEDAILLE D'HONNEUR DU TRAVAIL

Promotion du 14 juillet 2017

Le Préfet de Tarn-et-Garonne
Chevalier de l'ordre national du mérite

VU le décret 48-548 du 15 mai 1948 modifié, instituant la médaille d'honneur du travail;

VU le décret 57-107 du 14 janvier 1957 relatif à la médaille d'honneur du travail;

VU l'arrêté du 07 février 1957 de M. le Secrétaire d'état au travail et à la Sécurité Sociale;

VU la circulaire BC du 01 avril 1957 de M. le Secrétaire d'état au travail et à la Sécurité Sociale;

VU le Décret 74-229 du 06 mars 1974 de M. le Ministre du Travail, de l'Emploi et de la Population;

VU la circulaire BC du 09 juillet 1974 de M. le Ministre du Travail;

VU l'arrêté du 29 juillet 1975 de M. le Ministre du Travail;

VU le décret 75-864 du 11 septembre 1975 de M. le Ministre du Travail;

VU le décret 84-591 du 04 juillet 1984 portant délégation de pouvoirs aux préfets pour l'attribution de la médaille d'honneur du travail;

VU la circulaire BC 25 du 23 novembre 1984 de Madame la Ministre du Travail, de l'Emploi et de la Formation Professionnelle;

A l'occasion de la promotion du 14 juillet 2017,

Sur proposition de Monsieur le préfet de Tarn-et-Garonne,

2 Allée de l'Empereur - BP 779 - MONTAUBAN CEDEX
Tél. 05 63 22 82 00 - Fax 05 63 93 33 79 - Mél : prefecture@tarn-et-garonne.gouv.fr
Horaires d'ouverture et modalités d'accueil disponibles sur le site <http://www.tarn-et-garonne.gouv.fr>
et sur le serveur vocal : 05 63 22 82 82

A R R E T E

Article 1 : La médaille d'honneur du travail échelon GRAND OR est décernée à :

| | | | | | | |
|----------|------------|--------------|---|--|-------|---------------------|
| Madame | ANGE | Pierrette | Coloriste | APEM | 82300 | CAUSSADE |
| Monsieur | BENECH | Guy | chauffeur cuves | Sté laitière de Montauban | 82000 | MONTAUBAN |
| Monsieur | BERLIERE | Patrice | Technicien aéronautique | AIR France Industries | 31700 | BLAGNAC |
| Madame | BERNAT | Sylvie | Conseillère à l'emploi | Pôle Emploi Occitanie | 82000 | MONTAUBAN |
| Madame | BERTOLOTTI | Françoise | Technicien du Service Médical | DRSM de Midi-Pyrénées | 31082 | TOULOUSE |
| Monsieur | BONHOURS | Thierry | technicien | ANOV Montauban | 82000 | MONTAUBAN |
| Madame | BORDJA | Chantal | Conseillère à l'emploi | Pôle Emploi Occitanie | 31131 | BALMA |
| Monsieur | BOUE | Gérard | Technicien | AIRBUS OPERATIONS SAS | 31060 | TOULOUSE |
| Monsieur | BROUSSE | François | Monteur charpente | CASTEL ET FROMAGET | 82300 | MONTEILS |
| Monsieur | BUSQUET | Jean-Pierre | Régleur de finisseur | EUROVIA | 31240 | SAINT-JEAN |
| Madame | CABRIT | Nadine | Cadre opérationnel | CPAM Tarn-et-Garonne | 82000 | MONTAUBAN |
| Madame | CARMONA | Martine | Veilleuse de nuit | APIM Foyer du Barradis | 82120 | LAVIT DE LOMAGNE |
| Monsieur | CHAPILLON | Laurent | Responsable de groupe en bureau d'étude | LIEBHERR AEROSPACE | 31016 | TOULOUSE |
| Madame | COLIN | Maryse | Monteur interrupteur | APEM | 82300 | CAUSSADE |
| Monsieur | CYRILLE | Henri-Claude | Sapeur pompier puis adjoint Banque de France | Banque de France | 75001 | PARIS |
| Madame | ESQUIE | Francine | Préparatrice en pharmacie | SNC DEVIOT RAFFAELLO WITKOWSKI Pharmacie du 11ème | 82000 | MONTAUBAN |
| Monsieur | FERRARIS | Patrice | Technicien de maintenance | APEM | 82300 | CAUSSADE |
| Madame | GARDYN | Dominique | Référent technique | CPAM Tarn-et-Garonne | 82015 | MONTAUBAN |
| Madame | GENETTI | Françoise | Cadre Technicien A | LABORATOIRE BIOFUSION | 82500 | BEAUMONT DE LOMAGNE |
| Monsieur | GIGANTE | Roland | Opérateur fabrication | Plancher FABRE | 31820 | PIBRAC |
| Madame | GIL | Béatriz | Référent technique en comptabilité | CAF de Tarn-et-Garonne | 82000 | MONTAUBAN |

| | | | | | | |
|----------|----------------------|------------|--|--|-------|---------------------------|
| Madame | GINESTE | Joséphine | Veilleuse de nuit | APIM Foyer du Barradis | 82120 | LAVIT DE LOMAGNE |
| Madame | GIRARD | Claudine | agent d'ordonnancement | APEM | 82300 | CAUSSADE |
| Madame | GOURGUES | Marielle | Préparatrice en pharmacie | Pharmacie de Saint-Nicolas-de-la-Grave | 82210 | SAINT-NICOLAS-DE-LA-GRAVE |
| Monsieur | ILLERAS | Manuel | Manutentionnaire | SERP Julien RAMON | 82101 | CASTELSARRASIN |
| Madame | ISEPPI | Mireille | Employée libre service | AUCHAN | 82000 | MONTAUBAN |
| Madame | JARQUE | Christiane | Employée de commerce | SAS GERFRA | 82400 | VALENCE D'AGEN |
| Madame | KULWIKOWSKI | Christiane | magasinier | APEM | 82300 | CAUSSADE |
| Madame | LABARTHE | Nadine | Chargée de clientèle en assurance | SARL SGTA SO | 82000 | MONTAUBAN |
| Madame | LABAT | Nadine | aide soignante | APIM Foyer du Barradis | 82120 | LAVIT DE LOMAGNE |
| Monsieur | LAGANE | Christian | Opérateur progammateur commande numérique | APEM | 82270 | MONTPEZAT DE QUERCY |
| Madame | LUCK | Martine | magasinier | APEM | 82300 | CAUSSADE |
| Madame | MAILHE | Maryse | Préparatrice en pharmacie | SNC DEVIOT RAFFAELLO WITKOWSKI Pharmacie du 11ème | 82000 | MONTAUBAN |
| Monsieur | MARTI | Alain | Moniteur atelier | APIM Foyer du Barradis | 82120 | LAVIT DE LOMAGNE |
| Madame | MENARD | Joëlle | Aide-soignante | Clinique du Pont de Chaumes | 82000 | MONTAUBAN |
| Monsieur | MERIE | Dominique | Inspecteur qualité | AREVA NP | 71107 | CHALON SUR SAONE |
| Monsieur | NOUGAYREDE | Alain | responsable d'équipe | Sté laitière de Montauban | 82000 | MONTAUBAN |
| Madame | PECCOLO | Danièle | Aide médico psychologique de nuit | APIM Foyer du Barradis | 82120 | LAVIT DE LOMAGNE |
| Madame | PETIT | Martine | magasinier APEM | APEM | 82300 | CAUSSADE |
| Monsieur | PIZZUTO | Jean-Yves | Chauffeur d'engins | EUROVIA MIDI-PYRENEES | 82800 | NEGREPELISSE |
| Monsieur | PLEINECAS- SAGNES | Michel | Ingénieur | LIEBHERR AEROSPACE | 31016 | TOULOUSE |
| Monsieur | POLNY | Michel | Préparateur méthodes mécaniques | LIEBHERR AEROSPACE | 31016 | TOULOUSE |
| Monsieur | RAMBEAU | Didier | Expéditionnaire | Groupe CASINO - EASYDIS | 42008 | SAINT-ETIENNE Cedex 1 |
| Madame | REBEL | Michèle | Conseillère à l'emploi | Pôle Emploi Occitanie | 82100 | CASTELSARRASIN |
| Madame | SOUYRI | Monique | Référent technique | CPAM Tarn-et-Garonne | 82015 | MONTAUBAN cedex |
| Madame | TISSANDIER | Corinne | Assistante de direction | L'OREAL | 75008 | PARIS |
| Monsieur | VERDIE | Gérard | Emailleur | VILLEROY ET BOCH | 82400 | VALENCE D'AGEN |

| | | | | | | |
|--------|---------|-----------|------------------------|------|-------|---------------------|
| Madame | VEZIES | Marceline | Agent de production | APEM | 82270 | MONTPEZAT DE QUERCY |
| Madame | ZANNESE | Martine | assistante commerciale | APEM | 82300 | CAUSSADE |

Article 2 : La médaille d'honneur du travail échelon OR est décernée à :

| | | | | | | |
|----------|-----------------|---------------|--------------------------------------|------------------------------------|-------|---------------------|
| Madame | ADENIER | Evelyne | Ambulancière | HARMONIE AMBULANCE | 82200 | MOISSAC |
| Monsieur | ALARY | Jean-Claude | Technicien | AIRBUS OPERATIONS SAS | 31060 | TOULOUSE |
| Madame | ALBARET | Colette | Salariée | SAS GERFRA | 82400 | VALENCE D'AGEN |
| Monsieur | AUDOY | Serge | Employé de banque | CIC Sud Ouest | 33000 | BORDEAUX |
| Monsieur | AUTAN | Jean-Claude | Enfourneur | VILLEROY ET BOCH | 82400 | VALENCE D'AGEN |
| Madame | BAUR | Odile | Conseiller technique en comptabilité | Caisse d'allocations Familiales | 31046 | TOULOUSE |
| Monsieur | BENECH | Guy | chauffeur cuves | Sté laitière de Montauban | 82000 | MONTAUBAN |
| Madame | BERNAT | Catherine | ASH référente | Clinique du Pont de Chaumes | 82006 | MONTAUBAN |
| Monsieur | BLANC | Philippe | Cadre AIBUS GROUP | AIRBUS GROUP SAS | 31700 | BLAGNAC |
| Madame | BLAZY | Marie-France | Technicienne | CPAM Service médical | 31082 | TOULOUSE |
| Monsieur | BONIS | Jean-Marc | Conseiller commercial et services | SC CITROEN Toulouse | 31200 | TOULOUSE |
| Monsieur | BOURDES | Philippe | Grutier | SAS Bourdarios | 31084 | TOULOUSE |
| Monsieur | BUSQUET | Jean-Pierre | Régleur de finisseur | EUROVIA | 31240 | SAINT-JEAN |
| Madame | CAMARA | Marie-Thérèse | Conseiller d'accueil | Banque Populaire Occitanie | 31135 | BALMA |
| Monsieur | CHEVALLIER | Pascal | Employé de banque | Crédit Lyonnais | 94800 | VILLEJUIF |
| Madame | COLLU | Roselyne | contrôleur qualité hygiène | Sté laitière de Montauban | 82000 | MONTAUBAN |
| Monsieur | COMBALBERT | Jacques | Compagnon professionnel | NMA Sud-Ouest | 82000 | MONTAUBAN |
| Monsieur | COTTIN | Jean-Luc | Cadre ingenierie aéronautique | SAFRAN électriqueal power services | 31702 | BLAGNAC |
| Monsieur | DA SILVA DUARTE | Emmanuel | Grutier – Excavateur | SEFI-INTRAFOR | 91350 | GRIGNY |
| Monsieur | DEJEAN | Jean-François | Chef de secteur | TIGF | 64000 | PAU |
| Monsieur | DELBOSC | Claude | Responsable d'affaire | FOURNIE GROSPAUD ENERGIE | 31670 | LABEGE |
| Monsieur | DESFONTAINES | Thierry | Outilleur | APEM | 82270 | MONTPEZAT DE QUERCY |
| Madame | DOUMERC | Marie-Claude | Hôtesse d'accueil Accord | AUCHAN | 82000 | MONTAUBAN |
| Monsieur | DUMAS | Albert | Chauffeur poids lourds | CASTEL ET FROMAGET | 82300 | CAUSSADE |
| Monsieur | DUPRAT | Eric | Employé de banque | Caisse d'épargne midi-pyrénées | 31000 | TOULOUSE |

| | | | | | | |
|----------|------------|--------------|---|----------------------------------|-------|--------------------------|
| Monsieur | DURAND | Christian | Mécanicien | Ets FREJABISE | 82200 | MONTESQUIEU |
| Monsieur | EVANS | Russel | Field service manager | AIRBUS SAS | 31707 | BLAGNAC |
| Madame | FERRER | Marie-Noëlle | employée de banque | caisse d'épargne MP | 31000 | TOULOUSE |
| Monsieur | FIALLET | Bruno | Chauffeur GR | UNIROUTE | 18230 | SAINT DOULCHARD |
| Madame | GALLARDO | Chantal, | Secrétaire | KPMG Entreprises | 82009 | MONTAUBAN |
| Madame | GALLASSO | Florence | Responsable secteur vente | MAAF assurances | 79036 | NIORT |
| Monsieur | GAZZOLA | Alain | Agent Administratif | AIRBUS | 31069 | TOULOUSE |
| Madame | GENETTI | Françoise, | Cadre Technicien A | LABORATOIRE BIOFUSION | 82500 | BEAUMONT-DE-LOMAGNE |
| Monsieur | GIRAULT | Philippe | Support clients à distance | GEMS | 78530 | BUC |
| Monsieur | GONNET | Bernard | Technicien de laboratoire | VILLEROY ET BOCH | 82400 | VALENCE D'AGEN |
| Madame | GOUDEY | Véronique | Cadre | AIRBUS GROUP SAS | 31700 | BLAGNAC |
| Madame | GUY | Angeline | Agent de service hospitalier | Clinique du Pont de Chaumes | 82000 | MONTAUBAN |
| Monsieur | HAFFLART | Michel | Cariste | GEFCO France SAS | 92400 | COURBEVOIE |
| Madame | LAFON | Brigitte | Monteur claviers plats | APEM | 82300 | CAUSSADE |
| Monsieur | LAPLACE | Patrick | Expert technique en proximité | CARSAT | 31065 | TOULOUSE |
| Madame | LAVIGNE | Martine | Ouvrière monteur claviers | APEM | 82300 | CAUSSADE |
| Monsieur | LECHOPIER | Pascal | Rédacteur technicien | AXA | 31133 | BALMA |
| Madame | LEMERCIER | Geneviève | Pilote systèmes centraux | Air France | 31109 | TOULOUSE |
| Monsieur | LENERT | Patrick | Informaticien support et ressources | LIEBHERR AEROSPACE | 31016 | TOULOUSE |
| Madame | LIACI | Claudine | Agent hospitalier | Clinique du Pont de Chaumes | 82000 | MONTAUBAN |
| Madame | MANCEAU | Brigitte | Assistante ressources humaines | SAFRAN electrical power services | 31019 | TOULOUSE |
| Madame | MATTMULLER | Marie-France | Rédacteur polyvalent | AXA FRANCE VIE | 92727 | NANTERRE |
| Monsieur | MELIS | Georges | Commercial | Transgourmet | 31620 | CASTELNAU D'ESTRETEFONDS |
| Madame | MELLIORAT | Catherine | Infirmière | Clinique du Pont de Chaumes | 82000 | MONTAUBAN |
| Monsieur | MERCIER | François | Agent de maîtrise hospitalière | Centre hospitalier TURENNE | 82800 | NEGREPELISSE |
| Monsieur | MONTAIGNE | Philippe | Agent de maîtrise, responsable d'équipe | Sté laitière de Montauban | 82000 | MONTAUBAN |
| Monsieur | MORA | Frédéric | Responsable d'atelier | COLAS Sud Ouest | 82000 | MONTAUBAN |

| | | | | | | |
|----------|-------------|--------------|--|--------------------------------|-------|------------------|
| Monsieur | NOEL | Jean-Bernard | responsable d'atelier | Sté laitière de Montauban | 82000 | MONTAUBAN |
| Monsieur | NOUGAYREDE | Alain | responsable d'équipe | Sté laitière de Montauban | 82000 | MONTAUBAN |
| Madame | OUSTRY | Gisèle | Employée de commerce | AUCHAN | 82001 | MONTAUBAN |
| Monsieur | PAILLAS | Michel | Responsable service travaux extérieurs | CASTEL ET FROMAGET | 82300 | CAUSSADE |
| Madame | PALACIN | Nadine | Correspondant administratif | AUCHAN | 82000 | MONTAUBAN |
| Madame | PASQUERO | Anne-Marie | Aide soignante | APIM Foyer du Barradis | 82120 | LAVIT DE LOMAGNE |
| Monsieur | PLANTEY | Alain | Technicien | AREVA NP | 71107 | CHALON SUR SAONE |
| Monsieur | RAIMBAULT | Jean | Ingénieur Agronome | TERRES INOVIA | 75378 | PARIS |
| Monsieur | RAMON | Serge | Employé de banque | Caisse d'épargne midi-pyrénées | 31023 | TOULOUSE |
| Madame | RASPAUD | Corinne | Technicien de prestations | CPAM Tarn-et-Garonne | 82015 | MONTAUBAN |
| Monsieur | RAUFFET | Jean | Chef de chantier | EIFFAGE ROUTE SUD-OUEST | 31023 | TOULOUSE |
| Madame | REDINIER | Nicole | Infirmière | Clinique du Pont de Chaumes | 82000 | MONTAUBAN |
| Monsieur | RINERO | Dominique | Responsable magasin général | VILLEROY ET BOCH | 82400 | VALENCE D'AGEN |
| Madame | RIVIERE | Martine | Technicien courrier | CPAM Tarn-et-Garonne | 82015 | MONTAUBAN |
| Monsieur | ROOS | Alain | Educateur technique | ESAT CHÂTEAU BLANC | 31200 | TOULOUSE |
| Monsieur | ROSSIGNOL | Claude | Expert matériaux et procédés | LIEBHERR AEROSPACE | 31016 | TOULOUSE |
| Madame | SILVESTRO | Danielle | Conseillère en assurance maladie | CPAM Tarn-et-Garonne | 82015 | MONTAUBAN |
| Monsieur | TAILLEFER | Jean-Louis | technicien froid ferme | Sté laitière de Montauban | 82000 | MONTAUBAN |
| Monsieur | TARBOURIECH | José Didier | Agent à la Banque de France | Banque de France | 82000 | MONTAUBAN |
| Monsieur | TOMBOLATO | Patrick | Employé | Autoneum France SASU | 82200 | MOISSAC |
| Monsieur | TONICELLO | Jean-Michel | Emailleur | VILLEROY ET BOCH | 82400 | VALENCE D'AGEN |

Article 3: La médaille d'honneur du travail échelon VERMEIL est décernée à :

| | | | | | | |
|--------|-----------|----------|-----------------------------|-----------------------------------|-------|----------|
| Madame | AGLETINER | Laurence | Monteur interrupteurs | APEM | 82300 | CAUSSADE |
| Madame | AÏT ABBAS | Béatrice | Conseiller qualité régional | Fondation les Apprentis d'Auteuil | 31500 | TOULOUSE |

| | | | | | | |
|----------|-------------|-------------|---|------------------------------------|-------|-----------------------------|
| Madame | AMIEL | Sandrine | "Conseillère emploi Technicien hautement qualifié" | POLE EMPLOI | 82100 | CASTELSARRASIN |
| Monsieur | ANDERSON | Douglas | Commercial | AIRBUS SAS | 31707 | BLAGNAC |
| Monsieur | AUDIBERT | Bernard | responsable d'atelier | Sté laitière de Montauban | 82000 | MONTAUBAN |
| Madame | AUDIBERT | Fabienne | aide comptable/service fournisseurs | APEM | 82300 | CAUSSADE |
| Madame | AUDY | Nadine | Vérificatrice/préparatrice de Commande | OCP Toulouse | 31023 | TOULOUSE |
| Madame | BACH | Jocelyne | Chargée de relance | PRO à PRO distribution Sud | 82000 | MONTAUBAN |
| Monsieur | BADIN | Marc | Technicien | AUCHAN | 82000 | MONTAUBAN |
| Monsieur | BADOC | Jean-Claude | support technique | ANOV Montauban | 82000 | MONTAUBAN |
| Madame | BADOR | Sylvie | Aide médico psychologique | APIM Foyer du Barradis | 82120 | LAVIT DE LOMAGNE |
| Madame | BADOULES | Chantal | Infirmière responsable de service | Clinique du Pont de Chaumes | 82000 | MONTAUBAN |
| Monsieur | BAUER | Frédéric | magasinier | DECATHLON LOGISTIQUE | 31620 | CASTELNAU D'ESTRETEFONDS |
| Monsieur | BAYOL | Alain | Technicien qualité | APEM | 82300 | CAUSSADE |
| Monsieur | BELLOC | Alain | Informaticien | ATOS INTEGRATION | 95870 | BEZONS |
| Monsieur | BELLOC | Patrick | Ouilleur | APEM | 82270 | MONTPEZAT DE QUERCY |
| Monsieur | BENECH | Guy | chauffeur cuves | Sté laitière de Montauban | 82000 | MONTAUBAN |
| Monsieur | BERGE | Gérard | Réceptionnaire | PRO à PRO distribution Sud | 82000 | MONTAUBAN |
| Monsieur | BERINGUER | Gérard | Agent de maîtrise | NOVERGIES | 82000 | MONTAUBAN |
| Madame | BLEAU | Chantal | Responsable d'agence MNT | MUTUELLE NATIONALE TERRITORIALE | 75009 | PARIS |
| Monsieur | BORTOLUSSI | Jean-Marc | Technicien en maintenance | SELECTA | 93300 | AUBERVILLIERS |
| Monsieur | BOSIO | Philippe | Moniteur d'atelier 2eme classe | ARSEAA Pôle adultes Henri CROS | 82400 | VALENCE D'AGEN |
| Madame | BOUISSIERES | Martine | câbleuse retoucheuse | ANOV Montauban | 82000 | MONTAUBAN |
| Madame | BOURDIN | Martine | Agent de service hospitalier | Clinique du Pont de Chaumes | 82006 | MONTAUBAN |
| Monsieur | BOUTET | Philippe | Cadre commercial | CASTEL ET FROMAGET | 82300 | CAUSSADE |
| Monsieur | BOUTINES | Régis | Emailleur | VILLEROY ET BOCH | 82400 | VALENCE D'AGEN |

| | | | | | | |
|----------|------------------------|------------|--|--------------------------------------|-------|--------------------------|
| Madame | BRIOIS | Elisabeth | aide soignante | Clinique du Pont de Chaumes | 82000 | MONTAUBAN |
| Madame | BURDESE | Martine | infirmière | Clinique du Pont de Chaumes | 82000 | MONTAUBAN |
| Madame | CARDOSO | Véronique | Assistante de publicité | REGIEX publicité | 82710 | BRESSOLS |
| Madame | CASAGRANDA | Bernadette | Employée | AUCHAN | 82000 | MONTAUBAN |
| Madame | CATAY | Anne-Marie | Infirmière responsable de service | Clinique du Pont de Chaumes | 82000 | MONTAUBAN |
| Monsieur | CLERGUE | Christian | Employé libre service | AUCHAN | 82000 | MONTAUBAN |
| Monsieur | DAMAGGIO | Michel | Dessinateur | APEM | 82300 | CAUSSADE |
| Monsieur | DANNENBERGER | Michel | Cariste | PRO à PRO distribution Sud | 82000 | MONTAUBAN |
| Monsieur | DAVILA | François | Monteur | NMA Sud-Ouest | 82000 | MONTAUBAN |
| Madame | DEGUILLAUME | Edith | Employée de banque | BNP PARIBAS | 82000 | MONTAUBAN |
| Monsieur | DELMARLE | Lionel | Opérateur CN | LIEBHERR AEROSPACE | 31013 | TOULOUSE |
| Madame | DELUGIN | Martine | Déléguée médicale | DAIICHI SANKYO FRANCE | 92508 | RUEIL-MALMAISON |
| Madame | DESPEYROUX | Chantal | Analyste programmeur | APEM | 82300 | CAUSSADE |
| Madame | DESRIAUX | Catherine | Psychologue | ASEI CMPP Ingres | 82000 | MONTAUBAN |
| Monsieur | DUPRAT | Christian | Employé SAV | STEF AGEN | 47931 | AGEN |
| Monsieur | DUPUY | Daniel | Agent de production | APEM | 82270 | MONTPEZAT DE QUERCY |
| Monsieur | DURAND | Pascal | responsable informatique | AUCHAN | 82000 | MONTAUBAN |
| Monsieur | DUVERGER DE VILLENEUVE | Bertrand | Cadre | AIRBUS | 31069 | TOULOUSE |
| Monsieur | EPITTO | Gilbert | Référent technique | SAFRAN Technofan | 31700 | BLAGNAC |
| Monsieur | ESPIE | Jacques | Responsable contrôle qualité | BLANC AERO INDUSTRIES Groupe LISI | 12200 | VILLEFRANCHE DE ROUERGUE |
| Monsieur | ESTABES | Pierre | Câbleur aéronautique | SAFRAN electrical power services | 31700 | BLAGNAC |
| Monsieur | FAGEDET | Pascal | Chef de chantier | INEO MPLR | 31000 | TOULOUSE |
| Madame | FOURNIER | Pascale | agent de stérilisation en milieu hospitalier | Clinique du Pont de Chaumes | 82000 | MONTAUBAN |
| Madame | GARAVAGNO | Martine | aide soignante | Clinique du Pont de Chaumes | 82000 | MONTAUBAN |
| Madame | GENIEZ | Florence | Assistante export | APEM | 82300 | CAUSSADE |
| Madame | GIRAUDET | Valérie | aide soignante | Clinique du Pont de Chaumes | 82000 | MONTAUBAN |

| | | | | | | |
|----------|--------------------|-----------------|-------------------------------|-----------------------------------|-------|---------------------|
| Madame | GIREMUS | Marie-Christine | Aide soignante | Clinique du Pont de Chaumes | 82006 | MONTAUBAN |
| Madame | GUILLEMIN | Valérie | Infirmière | Clinique du Pont de Chaumes | 82006 | MONTAUBAN |
| Monsieur | JOUCLAS | Alain | Gestionnaire de marchandises | Groupe CASINO - EASYDIS | 42008 | SAINT-ETIENNE |
| Monsieur | JUNQUA | Jérôme | Approvisionnement | PRO à PRO distribution Sud | 82000 | MONTAUBAN |
| Madame | LACROIX SAINT-MARC | Dominique | Employée administrative | GALERIES LAFAYETTE | 82000 | MONTAUBAN |
| Monsieur | LAFONTAINE | Christophe | Technicien aéronautique | AIR FRANCE | 31700 | BLAGNAC |
| Monsieur | LAPORTE | Denis | approvisionnement activité | ANOV Montauban | 82000 | MONTAUBAN |
| Monsieur | LARIO | Dominique | Responsable industrie | REXEL | 31100 | TOULOUSE |
| Monsieur | LEFRANC | Philippe | Agent Administratif | Caisse d'allocations Familiales | 31046 | TOULOUSE |
| Monsieur | LEGOIS | Emmanuel | Chef de chantier | EUROVIA MIDI-PYRENEES | 82800 | NEGREPELISSE |
| Monsieur | LEMAINQUE | Eric | Educateur technique | E.S.A.T Château blanc RESO | 31200 | TOULOUSE |
| Madame | LOVATO | Evelyne | Responsable Commerciale | TRIMORGO | 82500 | BEAUMONT-DE-LOMAGNE |
| Madame | MALOSSE | Sylvie | Agent Administratif Principal | ARSEAA Pole adultes Henri CROS | 82400 | VALENCE D'AGEN |
| Monsieur | MAREE | Petrus | infirmier | Clinique du Pont de Chaumes | 82000 | MONTAUBAN |
| Monsieur | MARTINEZ | Georges | Agent de maîtrise principal | VEOLIA EAU | 82000 | MONTAUBAN |
| Monsieur | MORA | Frédéric | Responsable d'atelier | COLAS Sud Ouest | 82000 | MONTAUBAN |
| Monsieur | MORIN | Christian | Régleur sinistres assurances | AXA FRANCE VIE | 92727 | NANTERRE |
| Monsieur | MUSCATELLI | Jean-Michel | aide soignant | Clinique du Pont de Chaumes | 82000 | MONTAUBAN |
| Madame | NOUAILLAC | Annie | Infirmière diplômée d'État | Clinique du Pont de Chaumes | 82006 | MONTAUBAN |
| Madame | OUSTIN | Laurence | Hôtesse de caisse | AUCHAN | 82000 | MONTAUBAN |
| Madame | PEPIN | Danielle | infirmière | Clinique du Pont de Chaumes | 82000 | MONTAUBAN |
| Madame | PERIN | Marie-Laure | Inspectrice du recouvrement | URSSAF | 9008 | FOIX |
| Monsieur | PETIT | Michel | Carrossier | SOVITRAT | 31000 | TOULOUSE |
| Madame | PETITDEMANGE | Valérie | Conseillère Pôle Emploi | Pôle Emploi Occitanie | 82000 | MONTAUBAN |
| Monsieur | PLANTEY | Alain | Technicien | AREVA NP | 71107 | CHALON SUR SAONE |
| Monsieur | POTET | Christophe | Trieur | VILLEROY ET BOCH | 82400 | VALENCE D'AGEN |

| | | | | | | |
|----------|-----------|-----------------|-------------------------------------|--------------------------------|-------|-----------------|
| Monsieur | PREVOT | Michel, Aimé | Mécanicien | VACQUIE ET FILS | 82100 | CASTELSARRASIN |
| Monsieur | PROUZET | Michel | Cadre de la production | FRAUNIE PLANTS EARL | 82110 | SAINTE-JULIETTE |
| Monsieur | RAMON | Serge | Employé de banque | Caisse d'épargne midi-pyrénées | 31023 | TOULOUSE |
| Madame | RAPHANEL | Pascale | Personnel naviguant commercial | AIR FRANCE | 95747 | ROISSY |
| Monsieur | RIOL | Serge | Electro-mécanicien | VILLEROY ET BOCH | 82400 | VALENCE D'AGEN |
| Madame | RODOLPHE | Isabelle | Assistante logistique | TEREVA | 82000 | MONTAUBAN |
| Monsieur | RUSCASSIE | Didier | Technicien d'essai | APEM | 82300 | CAUSSADE |
| Monsieur | SANTI | Alain | responsable d'équipe | Sté laitière de Montauban | 82000 | MONTAUBAN |
| Madame | SCHIANO | Christine | téléconseillère | ANOV Montauban | 82000 | MONTAUBAN |
| Monsieur | TAILLEFER | Jean-Louis | technicien froid ferme | Sté laitière de Montauban | 82000 | MONTAUBAN |
| Monsieur | TELLIER | Raymond | Responsable évènementiel | PRO à PRO distribution Sud | 82000 | MONTAUBAN |
| Madame | TEYSSIE | Danièle | Comptable | APEM | 82300 | CAUSSADE |
| Monsieur | TIXADOR | Jean-Luc | Directeur commercial | DISTRIBUTION CASINO FRANCE | 42008 | SAINT-ETIENNE |
| Monsieur | TRUSSON | Pascal | Cariste | VILLEROY ET BOCH | 82400 | VALENCE D'AGEN |
| Madame | VALEYE | Maryse | Employée libre service | AUCHAN | 82000 | MONTAUBAN |
| Madame | VENTURATO | Béatrice | Employée libre service | AUCHAN | 82000 | MONTAUBAN |
| Monsieur | VERDIE | Pascal | Chef d'équipe charpente métallique | CASTEL ET FROMAGET | 32501 | FLEURANCE |
| Madame | ZORAT | Elisabeth | Conseillère entreprise expérimentée | AG2R La Mondiale | 31685 | TOULOUSE |
| Madame | ZULIANI | Danielle | Assistante de bureau d'études | CASTEL ET FROMAGET | 32500 | FLEURANCE |

Article 4: La médaille d'honneur du travail échelon ARGENT est décernée à :

| | | | | | | |
|--------|--------|-----------|---------------------|-----------------------------|-------|-----------|
| Madame | ADALID | Stéphanie | Agent Administratif | Clinique du Pont de Chaumes | 82000 | MONTAUBAN |
|--------|--------|-----------|---------------------|-----------------------------|-------|-----------|

| | | | | | | |
|----------|-----------------|----------------------------|--------------------------------|-------------------------------------|-------|--------------------------|
| Monsieur | ALLIES | Jean-Christophe | Cuisinier | ARSEAA Pôle Pousiniès Bordeneuve | 82410 | SAINT ETIENNE DE TULMONT |
| Monsieur | ALZINA | Stéphane | Manutentionnaire peinteur | STEF Toulouse | 31150 | BRUGUIERES |
| Madame | AMBAYRAC | Sylvie | Assistante | ARGEDIS | 82270 | MONTALZAT |
| Monsieur | AMOUREUX | Dominique | Electricien aéronautique | AIRBUS | 31069 | TOULOUSE |
| Madame | ARMAND | Yolande | infirmière | Clinique du Pont de Chaumes | 82000 | MONTAUBAN |
| Monsieur | ARSIVAL | Nicolas | Commercial | CODEVIA SAS | 82300 | CAUSSADE |
| Monsieur | AUREJAC | Jean-Louis | Chef de chantier | NGE génie civil | 13103 | SAINT ETINNE DU CRES |
| Madame | BALDO | Stéphanie | Agent des services logistiques | ASEI « La Septfontoise » | 82240 | SEPTFONDS |
| Madame | BARJOU | Christine | Gestionnaire Polyvalente | Autoroutes du sud de la France | 82710 | BRESSOLS |
| Monsieur | BARRAULT | Didier | Moniteur Principal d'atelier | ARSEAA Pôle adultes Henri CROS | 31100 | TOULOUSE |
| Monsieur | BASTITA | Stéphane | Gestionnaire du recouvrement | Pôle adultes Henri CROS | 9008 | FOIX |
| Monsieur | BAUDOUR | Dominique | attaché commercial | FUJIFILM FRANCE | 77607 | MARNE LA VALLEE |
| Monsieur | BENET | Guillaume | Charpentier | CASTEL ET FROMAGET | 82300 | CAUSSADE |
| Monsieur | BIVI | Didier | Chef d'équipe grutier | CASTEL ET FROMAGET | 32500 | FLEURANCE |
| Monsieur | BLANQUET | Christian | Calculateur | SAFRAN ENGINEERING SERVICES | 31702 | BLAGNAC |
| Monsieur | BOISSIERES | Fabrice | Ingénieur micro-électronique | NXP Semiconductors France | 31100 | TOULOUSE |
| Monsieur | BOISSIERES | Lionel | Rectifieur | LIEBHERR AEROSPACE | 82370 | CAMPSAS |
| Monsieur | BONAVENTUR E | Jacques, Henri, Laurent | Educateur | ARSEAA Pôle Pousiniès Bordeneuve | 82410 | SAINT ETIENNE DE TULMONT |
| Madame | BONNEFONT | Annie- Claudette | Psychologue du travail | Pôle Emploi Occitanie | 31131 | BALMA |
| Madame | BORTHELLE | Angélique | Employée de banque | LCL | 82000 | MONTAUBAN |
| Madame | BOURDES | Véronique | Coiffeuse à domicile | VIADOM RELAIS SUD | 6700 | SAINT LAURENT DU VAR |
| Madame | BOURRIER | Sandrine | Préparatrice en pharmacie | Clinique du Pont de Chaumes | 82006 | MONTAUBAN |
| Madame | BRASSEUR | Catherine | Agent de production | Autoneum France SASU | 82202 | MOISSAC |
| Madame | BREIL | Nathalie | Aide médico psychologique | APIM Foyer du Barradis | 82120 | LAVIT DE LOMAGNE |

| | | | | | | |
|----------|-------------|--------------|---|--|-------|---------------------|
| Monsieur | BRETONNIERE | Stéphane | Commercial | SODISCOL | 31142 | SAINT-ALBAN |
| Madame | BRUTUS | Edwige | Employée | STELIA AEROSPACE | 31027 | TOULOUSE |
| Madame | BUREAU | Nadia | Employée commerciale | SAS GERFRA | 82400 | VALENCE D'AGEN |
| Monsieur | CAM | Chanthakhane | cadre technique AIRBUS | AIRBUS SAS | 31060 | TOULOUSE |
| Monsieur | CAMBEFORT | Didier | aide soignant | CHU de Toulouse Hôtel Dieu St Jacques | 31059 | TOULOUSE |
| Monsieur | CASSE | Christophe | Responsable maintenance curative | RATIER FIGEAC UTC Aérospac System company | 46101 | FIGEAC |
| Monsieur | CEPAS | Florent | Concepteur produits mécaniques | LIEBHERR AEROSPACE | 31016 | TOULOUSE |
| Madame | CHANTOME | Frédérique | Technicienne patrimoine | ASF | 82170 | BRESSOLS |
| Madame | CHIORBOLI | Carine | Responsable d'agence | MAPA Mutuelle d'assurance | 17400 | SAINT JEAN D'ANGELY |
| Madame | COINDIN | Corinne | cadre ingénieure en système d'information | AIRBUS SAS | 31700 | BLAGNAC |
| Madame | COLIN | Valérie | infirmière | Clinique du Pont de Chaumes | 82000 | MONTAUBAN |
| Madame | COSTA | Christine | Standardiste | PRO à PRO distribution Sud | 82000 | MONTAUBAN |
| Madame | COSTES | Chrystelle | Electricien piste AIRBUS | AIRBUS | 31069 | TOULOUSE |
| Madame | COULY | Alexia | Contrôleur de sécurité | CARSAT | 31065 | TOULOUSE |
| Madame | DAGUZAN | Agnès | Infirmière diplômée d'État | Clinique du Pont de Chaumes | 82000 | MONTAUBAN |
| Monsieur | DALPRA | Davy | Fraiseur | LIEBHERR AEROSPACE | 82370 | CAMPSAS |
| Monsieur | DAMAGGIO | Michel | Dessinateur | APEM | 82300 | CAUSSADE |
| Madame | DAVESNE | Audrey | Aide médico psychologique | APIM Foyer du Barradis | 82120 | LAVIT DE LOMAGNE |
| Monsieur | DELETANG | Christophe | Technicien | AIRBUS OPERATIONS SAS | 31060 | TOULOUSE |
| Monsieur | DELPECH | Philippe | Responsable d'flot d'usage | LIEBHERR AEROSPACE | 82370 | CAMPSAS |
| Monsieur | DERRHI | Youssef | Agent logistique | LIEBHERR AEROSPACE | 82370 | CAMPSAS |
| Madame | DETREZ | Corinne | Manager de rayon | INTERMARCHE | 82400 | VALENCE D'AGEN |
| Monsieur | DEUBELBEISS | Cédric | Responsable locaux réseaux | VEOLIA EAU | 82000 | MONTAUBAN |
| Monsieur | DEYMIER | Sébastien | Dessinateur | CASTEL ET FROMAGET | 82300 | CAUSSADE |
| Monsieur | DIBOIS | Yannick | Technicien méthodes Airbus | AIRBUS OPERATIONS SAS | 31060 | TOULOUSE |
| Madame | DUMONS | Nadine | Auxiliaire de vie sociale | SMAD 82 | 82000 | MONTAUBAN |
| Madame | DURTH | Cécile | infirmière | Clinique du Pont de Chaumes | 82000 | MONTAUBAN |

| | | | | | | |
|----------|------------|------------|-------------------------------------|--------------------------------------|-------|-----------------------------|
| Monsieur | ENNASSIRY | Reddouane | Ajusteur | LIEBHERR AEROSPACE | 82370 | CAMPSAS |
| Monsieur | FAU | Christophe | Chauffeur super lourd grue | "DERICHEBOURG BARTIN RECYCLING" | 82000 | MONTAUBAN |
| Monsieur | FAUX | Stéphane | Aide médico psychologique | APIM Foyer du Barradis | 82120 | LAVIT DE LOMAGNE |
| Madame | FAUX | Florence | Aide médico psychologique | APIM Foyer du Barradis | 82120 | LAVIT DE LOMAGNE |
| Monsieur | FLOSSEAU | Kevin | Technicien d'atelier | AIRBUS OPERATIONS SAS | 31060 | TOULOUSE |
| Madame | FOURNIER | Séverine | Chargée d'enquête | CARSAT | 31065 | TOULOUSE |
| Monsieur | FRAUCA | Olivier | Opérateur régleur sur machine CN | LIEBHERR AEROSPACE | 31016 | TOULOUSE |
| Monsieur | FREGONA | Patrice | Chef d'équipe préparation | VILLEROY ET BOCH | 82400 | VALENCE D'AGEN |
| Madame | GARDES | Virginie | Préparatrice en pharmacie | Clinique du Pont de Chaumes | 82000 | MONTAUBAN |
| Madame | GAUDAN | Catherine | Secrétaire | ASEI CMPP Ingres | 82000 | MONTAUBAN |
| Madame | GELIN | Laurence | Conseillère en clientèle | MAAF assurances | 79036 | NIORT |
| Monsieur | GERARD | Frédéric | Ouvrier | LIEBHERR AEROSPACE | 31016 | TOULOUSE |
| Monsieur | GONTAUD | Jérôme | Employé de banque | Banque populaire Occitanie | 31135 | BALMA |
| Madame | GOURSAUD | Isabelle | Ouvrière | CODEVIA SAS | 82300 | CAUSSADE |
| Monsieur | GUINDANI | William | Cariste | PRO à PRO distribution Sud | 82000 | MONTAUBAN |
| Madame | HAEHN | Corinne | Infirmière | Clinique du Pont de Chaumes | 82006 | MONTAUBAN |
| Madame | IBARZ | Sandrine | Assistante commerciale | ARDAGH METAL PACKAGING FRANCE SAS | 47300 | VILLENEUVE SUR LOT |
| Monsieur | KLEMM | Eric | Ouvrier | UPSA | 47006 | AGEN |
| Madame | KORRICHE | Anne | Régulateur sécurité trafic | VINCI AUTOROUTES | 47901 | AGEN |
| Madame | LABARRIERE | Françoise | Aide soignante | Clinique du Pont de Chaumes | 82006 | MONTAUBAN |
| Madame | LAGARRIGUE | Nelly | Aide soignante | Clinique du Pont de Chaumes | 82006 | MONTAUBAN |
| Monsieur | LANGLAIS | Xavier | Ingénieur | DASSAULT DATA SERVICES | 78946 | VELIZY VILLACOUBLAY |
| Madame | LEBLANC | Nathalie | aide soignante | Clinique du Pont de Chaumes | 82000 | MONTAUBAN |
| Monsieur | LECAPLAIN | Eric | Magasinier | DECATHLON LOGISTIQUE | 31621 | CASTELNAU D'ESTRETEFONDS |
| Monsieur | LEGENDRE | Tristan | Fondé de pouvoir | CPAM Tarn-et-Garonne | 82015 | MONTAUBAN |
| Madame | LUCAS | Annick | Caissière employée commerciale | SAS GERFRA | 82400 | VALENCE D'AGEN |


| | | | | | | |
|----------|-----------|--------------|---|---------------------------------------|-------|------------------|
| Monsieur | MACHADO | Stéphane | Ingénieur | AIRBUS OPERATIONS SAS | 31060 | TOULOUSE |
| Monsieur | MANIN | Eric | technicien | AIRBUS OPERATIONS SAS | 31060 | TOULOUSE |
| Madame | MARTIN | Carine | Coordinateur EQS | ECONOTRE | 31660 | BESSIERES |
| Madame | MARTY | Séverine | Infirmière | ASEI « La Septfontoise » | 82240 | SEPTFONDS |
| Monsieur | MEGHRAOUI | Charef | Technicien atelier | AIRBUS | 31069 | TOULOUSE |
| Madame | MELVE | Séverine | Formatrice technique | SAFRAN électrique power services | 31700 | BLAGNAC |
| Madame | MERIEUX | Christiane | infirmière | Clinique du Pont de Chaumes | 82000 | MONTAUBAN |
| Madame | MERLIN | Béatrice | Conseillère en vente | Air France | 31109 | TOULOUSE |
| Monsieur | MEZRAHI | Thierry | Chef de région | Société RENOLD | 59175 | VENDEVILLE |
| Monsieur | MIRATS | David | aide soignant | CHU de Toulouse Hôtel Dieu St Jacques | 31059 | TOULOUSE |
| Monsieur | MOLTO | Dominique | Tractiste Avion | DERICHEBOURG ATIS AERO | 31700 | BLAGNAC |
| Madame | MONREAL | Violette | Fondée de pouvoir | FILHET-ALLARD CREDIT | 31240 | L'UNION |
| Madame | MONTEZIN | Emmanuelle | Commerciale assurances | MAAF assurances | 79036 | NIORT |
| Madame | MOREAU | Caroline | Contrôleur de gestion | APEM | 82300 | CAUSSADE |
| Monsieur | MOREAU | Christophe | Chef de produit | APEM | 82300 | CAUSSADE |
| Madame | MOSSER | Stéphanie | Aide soignante | APIM Foyer du Barradis | 82120 | LAVIT DE LOMAGNE |
| Madame | NAGORNY | Marjorie | Infirmière | Clinique du Pont de Chaumes | 82006 | MONTAUBAN |
| Monsieur | NAVARRO | Patrice | statisticien et responsable fraudes | CPAM Tarn-et-Garonne | 82015 | MONTAUBAN |
| Monsieur | NOURRY | Olivier | Routier | STEF TRP Toulouse | 31150 | BRUGUIERES |
| Monsieur | PARENT | Frédéric | Technicien de quai | CODEVIA SAS | 82300 | CAUSSADE |
| Madame | PERRET | Annaïg | Chef d'équipe dans la gestion de stocks | LOOMIS FRANCE | 31100 | TOULOUSE |
| Monsieur | PESENTI | Pascal, Paul | Conseiller emploi | Pôle Emploi Occitanie | 31131 | BALMA |
| Monsieur | PETIT | Stéphane | Manager commerce | AUCHAN | 82000 | MONTAUBAN |
| Monsieur | PHILOREAU | Thierry | Superviseur Péage | ASF | 82710 | BRESSOLS |
| Madame | PLANCHON | Karine | aide soignante | Clinique du Pont de Chaumes | 82000 | MONTAUBAN |
| Monsieur | PLANTEY | Alain | Technicien | AREVA NP | 71107 | CHALON SUR SAONE |
| Monsieur | PORTET | Jocelyn | Vendeur intérieur | Emile MAURIN | 69264 | LYON |
| Madame | POUJOLET | Sylvie | Employée de commerce | SAS GERFRA | 82400 | VALENCE D'AGEN |

| | | | | | | |
|----------|------------------|-----------------------------|--------------------------------|---------------------------------------|-------|-----------------------------|
| Monsieur | PRUDHOM | Jérôme | Ouvrier | LIEBHERR AEROSPACE | 31016 | TOULOUSE |
| Madame | QUADRI | Françoise | assistant médico administratif | CHU de Toulouse Hôtel Dieu St Jacques | 31059 | TOULOUSE |
| Monsieur | RAMON | Serge | Employé de banque | Caisse d'épargne midi-pyrénées | 31023 | TOULOUSE |
| Madame | RAMON | Gisèle | Comptable | CPAM Tarn-et-Garonne | 82015 | MONTAUBAN |
| Monsieur | REBALLIER | Lionel | Technicien | LIEBHERR AEROSPACE | 82370 | CAMP SAS |
| Madame | REY | Chrystèle Colette Claude | Magasinier | DECATHLON LOGISTIQUE | 31621 | CASTELNAU D'ESTRETEFONDS |
| Monsieur | RICARD | Didier | Dessinateur projeteur | LIEBHERR AEROSPACE | 31016 | TOULOUSE |
| Madame | RIGAL | Patricia | Technicienne | AIRBUS | 31069 | TOULOUSE |
| Madame | ROCHER | Nathalie | Employée administrative | France EXPRESS | 82000 | MONTAUBAN |
| Monsieur | RODRIGUEZ | Jean-François | Technicien d'atelier | AIRBUS OPERATIONS SAS | 31060 | TOULOUSE |
| Monsieur | ROSSIGNOL | Nicolas | Technicien qualité | APEM | 82300 | CAUSSADE |
| Madame | ROUMAGNAC | Catherine | assistante technique | AFPA | 82000 | MONTAUBAN |
| Madame | RUFFIN | Anne | Déléguée assurance maladie | CPAM Tarn-et-Garonne | 82015 | MONTAUBAN |
| Monsieur | SANTI | Alain | responsable d'équipe | Sté laitière de Montauban | 82000 | MONTAUBAN |
| Madame | SAVAIN | Catherine | Conseillère à l'emploi | Pôle Emploi Occitanie | 31131 | BALMA |
| Monsieur | SIMON | Franck | Coordinateur drive | AUCHAN | 82000 | MONTAUBAN |
| Monsieur | SPERANDIO | Stéphane | Animateur d'équipe | UPSA | 47006 | AGEN |
| Monsieur | SUDRE | Eric | technicien d'essai | AIRBUS GROUP SAS | 31060 | TOULOUSE |
| Monsieur | SULMON | Philippe, François, Paul | Ouvrier fabrication polyester | SARL PPS FRANCE | 82410 | SAINT ETINNE DE TULMONT |
| Monsieur | THOMAS | Pascal | Ingénieur | THALES AVIONICS SAS | 31036 | TOULOUSE |
| Madame | THOMAS- JADOT | Béatrice | Gestionnaire polyvalente | ASF | 82710 | BRESSOLS |
| Monsieur | VAUCELLE | Ludovic | Chef d'équipe | AFPA | 82000 | MONTAUBAN |
| Madame | VERDALLE | Laurence | Infirmière D.E | LABORATOIRE BIOFUSION | 31330 | GRENADE SUR GARONNE |
| Madame | VEZIA | Martine | aide soignante | Clinique du Pont de Chaumes | 82000 | MONTAUBAN |
| Monsieur | WACHT | Jean-Marc | Technicien four | VILLEROY ET BOCH | 82400 | VALENCE D'AGEN |

Article 5 : Monsieur le Préfet de Tarn-et-Garonne, Monsieur le secrétaire général de la Préfecture de Tarn-et-Garonne et Madame la directrice des services du cabinet sont chargés, chacun en ce qui le concerne, de l'exécution du présent arrêté qui sera inséré au recueil des actes administratifs de la Préfecture.

Montauban le 14 juillet 2017

Le Préfet



Pierre BESNARD

Préfecture de Tarn-et-Garonne

82-2017-07-14-002

Arrêté préfectoral accordant la médaille d'honneur
régionale départementale et communale

Arrêté préfectoral accordant la médaille d'honneur régionale départementale et communale



PREFET DE TARN-ET-GARONNE

PREFECTURE
AP n°

ARRETE ACCORDANT LA MEDAILLE D'HONNEUR REGIONALE DEPARTEMENTALE ET COMMUNALE

PROMOTION DU 14 JUILLET 2017

Le Préfet de Tarn-et-Garonne
Chevalier de l'ordre national du mérite

VU le décret n° 87-594 du 22 janvier 1987, portant création de la médaille d'honneur régionale départementale et communale ;
Sur proposition de Monsieur le Préfet de Tarn-et-Garonne

ARRETE :

Article 1 : La médaille d'honneur du travail échelon OR est décernée à :

| | | | | | | |
|----------|-----------|-------------|---|--|-------|-----------------------|
| Madame | BELMON | Claudie | Technicien principal territorial 1ère classe | CONSEIL DEPARTEMENTAL | 82000 | MONTAUBAN |
| Monsieur | BERRIE | Jean-Pierre | Assistant d'enseignement artistique principal | Mairie de Castelsarrasin | 82100 | CASTELSARRASIN |
| Monsieur | BRECHET | Pascal | Agent de maîtrise | Mairie de Castelsarrasin | 82100 | CASTELSARRASIN |
| Madame | CARTOLARO | Josette | Rédacteur territorial | CONSEIL DEPARTEMENTAL | 82000 | MONTAUBAN |
| Monsieur | COUDERT | Denis | Agent de maîtrise principal | Communauté des Terres des Confluences | 82100 | CASTELSARRASIN |
| Madame | DELBREIL | Martine | ATSEM principal 1ère classe | Mairie de Lamothe Capdeville | 82130 | LAMOTHE CAPDEVILLE |
| Monsieur | DIRAT | Christian | Agent de maîtrise principal | Mairie de Castelsarrasin | 82100 | CASTELSARRASIN |
| Madame | FALIP | Françoise | Adjoint Technique | Mairie de Nègrepelisse | 82800 | NEGREPELISSE |

2, Allée de l'Empereur - BP 779 - MONTAUBAN CEDEX

Tél. 05 63 22 82 00 - Fax 05 63 93 33 79 - Mél : prefecture@tarn-et-garonne.gouv.fr

Horaires d'ouverture et modalités d'accueil disponibles sur le site <http://www.tarn-et-garonne.gouv.fr>

et sur le serveur vocal : 05 63 22 82 82

| | | | | | | |
|----------|-----------|------------|--|----------------------------------|-------|------------------------|
| | | | Principal de 2ème classe | | | |
| Madame | FLOCH | Jacqueline | Rédacteur principal territorial de 1ère classe | CONSEIL DEPARTEMENTAL | 82000 | MONTAUBAN |
| Monsieur | JAILLET | Jean-Marc | Agent de maîtrise territorial | CONSEIL DEPARTEMENTAL | 82000 | MONTAUBAN |
| Madame | MIRAMONT | Nadine | Directeur territorial | CONSEIL DEPARTEMENTAL | 82000 | MONTAUBAN |
| Monsieur | PIGNOL | Christian | Adjoint administratif principal | Mairie de Castelsarrasin | 82100 | CASTELSARRASIN |
| Madame | PUIGVERT | Simone | Attaché | Mairie de DURFORT LACAPELETTE | 82390 | DURFORT LACAPELETTE |
| Monsieur | RAVALEUX | William | Technicien territorial | CONSEIL DEPARTEMENTAL | 82000 | MONTAUBAN |
| Madame | STOECKLIN | Françoise | Agent de maîtrise principal | CCAS de CASTELSARRASIN | 82100 | CASTELSARRASIN |
| Madame | TOSATO | Marie | Rédacteur principal de 1ère classe | SDIS Montauban | 82000 | MONTAUBAN |
| Madame | TYSSIERES | Elisabeth | Rédacteur principal territorial de 1ère classe | CONSEIL DEPARTEMENTAL | 82000 | MONTAUBAN |
| Madame | VIDAILLAC | Solange | Agent de maîtrise | Mairie de NEGREPELISSE | 82800 | NEGREPELISSE |

Article 2 : La médaille d'honneur du travail échelon VERMEIL est décernée à :

| | | | | | | |
|----------|-----------|--------------|--|---------------------------------------|-------|--------------------|
| Monsieur | BENECH | Eric | Ingénieur chef territorial hors classe | CONSEIL DEPARTEMENTAL | 82000 | MONTAUBAN |
| Madame | COURONNE | Maryse | Adjoint administratif principal territorial 2ème classe | CONSEIL DEPARTEMENTAL | 82000 | MONTAUBAN |
| Madame | DAYRIES | Martine | Attaché | Mairie de Lamothe Capdeville | 82130 | LAMOTHE CAPDEVILLE |
| Madame | DUPRE | Martine | Adjoint administratif principal territorial 2ème classe | CONSEIL DEPARTEMENTAL | 82000 | MONTAUBAN |
| Monsieur | ESTAVES | Gérard | Agent de maîtrise principal | Communauté de communes du Frontonnais | 31620 | BOULOC |
| Monsieur | FAURE | Jean-Michel | Adjoint technique principal territorial 2ème classe des établissements d'enseignements | CONSEIL DEPARTEMENTAL | 82000 | MONTAUBAN |
| Madame | FERRAN | Marie-Paule | Assistant socio éducatif principal territorial | CONSEIL DEPARTEMENTAL | 82000 | MONTAUBAN |
| Madame | GIMENO | Patricia | Adjoint d'animation principal de 2ème classe | Mairie de VALENCE D'AGEN | 82400 | VALENCE D'AGEN |
| Madame | MAITRE | Christine | Adjoint administratif principal 1ère classe | Mairie de VALENCE D'AGEN | 82400 | VALENCE D'AGEN |
| Madame | MAZOYER | Marie-Claude | Rédacteur territorial | CONSEIL DEPARTEMENTAL | 82000 | MONTAUBAN |
| Madame | MORROS | Monique | Agent social principal de 2ème classe | CCAS de CASTELSARRASIN | 82100 | CASTELSARRASIN |
| Monsieur | MOULY | Gilbert | Agent de maîtrise principal territorial | CONSEIL DEPARTEMENTAL | 82000 | MONTAUBAN |
| Monsieur | MOURLHOU | Jacques | Technicien principal territorial 1ère classe | CONSEIL DEPARTEMENTAL | 82000 | MONTAUBAN |
| Madame | PALCY | Josiane | Adjoint technique Principal de 2ème classe des établissements d'enseignement | CONSEIL DEPARTEMENTAL | 82000 | MONTAUBAN |
| Madame | PAYTAU | Corinne | Assistant de conservation principal de 1ère classe | Mairie de VALENCE D'AGEN | 82400 | VALENCE D'AGEN |
| Monsieur | PERRY | Pascal | Technicien principal territorial 1ère classe | CONSEIL DEPARTEMENTAL | 82000 | MONTAUBAN |
| Madame | PLANES | Nadine | Agent spécialisé principal de 2ème classe des écoles maternelles | Mairie de VALENCE D'AGEN | 82400 | VALENCE D'AGEN |
| Monsieur | ROUX | Marc | Agent de maîtrise | Mairie de Castelsarrasin | 82100 | CASTELSARRASIN |
| Monsieur | SERY | Didier | Adjoint technique principal territorial de 1ère classe | CONSEIL DEPARTEMENTAL | 82000 | MONTAUBAN |
| Madame | TEYSSEYRE | Marie-José | Rédacteur principal de 2ème classe | SDIS Montauban | 82000 | MONTAUBAN |
| Madame | TREGAN | Nadine | Rédacteur principal territorial de 1ère classe | CONSEIL DEPARTEMENTAL | 82000 | MONTAUBAN |
| Monsieur | ZORILLA | Manuel | Agent de maîtrise | Mairie de CASTELSARRASIN | 82100 | CASTELSARRASIN |

Article 3: La médaille d'honneur du travail échelon ARGENT est décernée à :


| | | | | | | |
|----------|-----------------------|------------|--|--------------------------------------|-------|-------------------|
| Monsieur | AUBARET | Franck | Agent de maîtrise principal | Mairie de CASTELSARRASIN | 82100 | CASTELSARRASIN |
| Monsieur | BARTHELEMY -GOUYAC | Jérôme | Agent de maîtrise principal | Mairie de CASTELSARRASIN | 82100 | CASTELSARRASIN |
| Madame | BAUTE | Françoise | Rédacteur principal territorial de 1ère classe | CONSEIL DEPARTEMENTAL | 82000 | MONTAUBAN |
| Madame | BAZARNIK | Nadine | Adjoint technique territorial | CCAS de CASTELSARRASIN | 82100 | CASTELSARRASIN |
| Madame | BELLOC | Sandrine | Assistant socio éducatif principal | CONSEIL DEPARTEMENTAL | 82000 | MONTAUBAN |
| Monsieur | BIGOURDAN | Thierry | Adjoint technique principal de 1ère classe | CONSEIL DEPARTEMENTAL | 32022 | AUCH |
| Madame | BOREL | Sylvie | Adjoint administratif territorial principal de 2ème classe | Hôtel de région | 31046 | Toulouse |
| Monsieur | BORSALINE | Axel | Agent de maîtrise principal territorial | CONSEIL DEPARTEMENTAL | 82000 | MONTAUBAN |
| Monsieur | CARRERE | Marcel | Technicien | Mairie de LAFRANCAISE | 82130 | LAFRANCAISE |
| Monsieur | CASTAGNE | Didier | Technicien territorial dans le cadre du droit d'option | CONSEIL DEPARTEMENTAL | 82000 | MONTAUBAN |
| Madame | CEREZO | Josiane | Adjoint administratif principal territorial 2ème classe | CONSEIL DEPARTEMENTAL | 82000 | MONTAUBAN |
| Monsieur | COMBEDAZOU | Alain | Technicien principal territorial 1ère classe | CONSEIL DEPARTEMENTAL | 82000 | MONTAUBAN |
| Madame | COMBELLES | Marie | Assistant socio éducatif principal territorial | CONSEIL DEPARTEMENTAL | 82000 | MONTAUBAN |
| Monsieur | CORBIERE | Serge | Technicien principal territorial 2ème classe | CONSEIL DEPARTEMENTAL | 82000 | MONTAUBAN |
| Madame | COURTIN | Evelyne | attaché territorial | CCAS de BEAUZELLE | 31700 | BEAUZELLE |
| Madame | DECHAUD | Murielle | Rédacteur principal territorial de 2ème classe | CONSEIL DEPARTEMENTAL | 82000 | MONTAUBAN |
| Madame | DEQUIDT | Martine | Chef de service principal de 1ère classe | Mairie de VALENCE D'AGEN | 82400 | VALENCE D'AGEN |
| Madame | FOUCAULT- GUIMARD | Jeannick | Médecin territorial hors classe | CONSEIL DEPARTEMENTAL | 82000 | MONTAUBAN |
| Monsieur | FREZALS | Jean-Louis | Agent de maîtrise principal territorial | CONSEIL DEPARTEMENTAL | 82000 | MONTAUBAN |
| Madame | GABENS | Cécile | Rédacteur territorial | CONSEIL DEPARTEMENTAL | 82000 | MONTAUBAN |
| Monsieur | GHELLER | Emile | Adjoint technique Principal de 2ème classe | Communauté de communes du Val d'Algo | 31340 | VILLEMUR SUR TARN |
| Madame | GOMEZ-BIDOUZE | Pascale | Assistant socio éducatif principal | CONSEIL DEPARTEMENTAL | 82000 | MONTAUBAN |

| | | | | | | |
|----------|-------------------|---------------|--|---|-------|-------------------------|
| Monsieur | KHAIZA | Driss | Conseiller socio-éducatif territorial | CONSEIL DEPARTEMENTAL | 82000 | MONTAUBAN |
| Monsieur | LABOULFIE | Alain | Technicien territorial | CONSEIL DEPARTEMENTAL | 82000 | MONTAUBAN |
| Monsieur | LACOURTE | Olivier | Technicien principal territorial 1ère classe | CONSEIL DEPARTEMENTAL | 82000 | MONTAUBAN |
| Monsieur | LAGARDE | Claude | Adjoint technique Principal de 2ème classe | Communauté de communes du Quercy Caussadais | 82300 | CAUSSADE |
| Madame | LARROQUE | Monique | Adjoint administratif principal 2ème classe | Mairie de LAMOTHE CAPDEVILLE | 82130 | LAMOTHE CAPDEVILLE |
| Monsieur | LODVITZ | André | Agent de maîtrise | Mairie de VALENCE D'AGEN | 82400 | VALENCE D'AGEN |
| Monsieur | MASSAT | Jean-Philippe | Agent de maîtrise territorial | CONSEIL DEPARTEMENTAL | 82000 | MONTAUBAN |
| Monsieur | MITRI | Gilles | Agent de maîtrise principal territorial | CONSEIL DEPARTEMENTAL | 82000 | MONTAUBAN |
| Monsieur | NADOU | Philippe | Adjoint technique | Mairie de VALENCE D'AGEN | 82400 | VALENCE D'AGEN |
| Madame | PECHARMAN | Marie-Laure | Psychologue territorial hors classe | CONSEIL DEPARTEMENTAL | 82000 | MONTAUBAN |
| Madame | PEREIRA FERNANDES | Murielle | Adjoint technique principal 2ème classe | Mairie DE CASTELSARRASIN | 82100 | CASTELSARRASIN |
| Monsieur | PEYRETOUT | Marc | Technicien territorial dans le cadre du droit d'option | CONSEIL DEPARTEMENTAL | 82000 | MONTAUBAN |
| Monsieur | REY | Jean | Technicien principal territorial de 2ème classe | CONSEIL DEPARTEMENTAL | 82000 | MONTAUBAN |
| Monsieur | RICARD | Walter | Attaché | Mairie de SAINT ANTONIN NOBLE VAL | 82140 | SAINT ANTONIN NOBLE VAL |
| Monsieur | ROUJEAN | Jean-Philippe | Technicien territorial dans le cadre du droit d'option | CONSEIL DEPARTEMENTAL | 82000 | MONTAUBAN |
| Madame | SALAMON | Anne | Assistant socio éducatif principal territorial | CONSEIL DEPARTEMENTAL | 82000 | MONTAUBAN |
| Madame | SCHIAVO | Sylvie | Rédacteur territorial | CONSEIL DEPARTEMENTAL | 82000 | MONTAUBAN |
| Monsieur | SEILLIER | Marcel | Technicien principal territorial 1ère classe | CONSEIL DEPARTEMENTAL | 82000 | MONTAUBAN |
| Monsieur | SENAT | Jean-Pierre | Adjoint technique principal territorial de 1ère classe | CONSEIL DEPARTEMENTAL | 82000 | MONTAUBAN |
| Madame | VICENTE | Danielle | ATSEM principal 2ème classe | Mairie de LAMOTHE CAPDEVILLE | 82130 | LAMOTHE CAPDEVILLE |
| Monsieur | ZARAGOZA | Floréal | Adjoint technique principal territorial de 2ème classe des établissements d'enseignement | CONSEIL DEPARTEMENTAL | 82000 | MONTAUBAN |

Article 5 : Monsieur le Préfet de Tarn-et-Garonne, Monsieur le secrétaire général de la Préfecture de Tarn-et-Garonne et Madame la directrice des services du cabinet sont chargés, chacun en ce qui le concerne, de l'exécution du présent arrêté qui sera inséré au recueil des actes administratifs de la Préfecture.

Montauban le 14 juillet 2017

Le Préfet

A handwritten signature in black ink, consisting of a large, stylized 'P' followed by a vertical line and a horizontal stroke, resembling the name 'BESNARD'.

Pierre BESNARD

Préfecture de Tarn-et-Garonne

82-2017-07-05-002

Arrêté préfectoral portant autorisation course d'endurance
de solex le 8 juillet 2017 à Reyniès

PREFET DE TARN-ET-GARONNE

DIRECTION DES SERVICES
DU CABINET
BUREAU DE LA SECURITE
ROUTIERE
AP n°82-2017-

**ARRETE PREFECTORAL PORTANT AUTORISATION D'EPREUVE SPORTIVE
SUR VOIE PUBLIQUE**

**COURSE D'ENDURANCE DE SOLEX A REYNIÈS
LE SAMEDI 8 JUILLET 2017**

Le préfet de Tarn-et-Garonne,

Vu le code du sport et notamment son livre III ;

Vu le code de l'environnement ;

Vu le dossier de demande présenté par M. Guillaume LAFON, président de l'association « Reyniès en fête », en vue d'obtenir l'autorisation d'organiser, le 8 juillet 2017, à Reyniès une course d'endurance de solex ;

Vu l'arrêté du 26 avril 2017 du maire de Reyniès portant réglementation temporaire de la circulation sur le territoire de la commune ;

Vu l'arrêté du 8 mai 2017 du président du conseil départemental et du maire de Reyniès portant réglementation temporaire de la circulation sur la RD94, du PR12+234 au PR13+467 et sur le chemin de Catalo en et hors agglomération et sur le chemin de Bellet hors agglomération ;

Vu le règlement particulier de l'épreuve ;

Vu l'attestation de police d'assurance souscrite par l'organisateur ;

Vu les avis favorables du commandant du groupement de gendarmerie de Tarn-et-Garonne, de la directrice départementale de la cohésion sociale et de la protection des populations, du directeur départemental des services d'incendie et de secours, du représentant de la FFM et du maire de Reyniès ;

Vu l'avis favorable de la commission départementale de sécurité routière du 3 juillet 2017 ;

Sur proposition de la directrice des services du cabinet de la préfecture de Tarn-et-Garonne ;

ARRETE

Article 1er : M. Guillaume LAFON, président de l'association « Reyniès en fête », est autorisé, à organiser le samedi 8 juillet 2017 à Reyniès une course d'endurance de solex sur un circuit dont le plan est annexé au présent arrêté. Les essais auront lieu de 10h à 11h et la course de 11h30 à 19h00 selon le programme annexé au présent arrêté.

Article 2 : Les organisateurs seront entièrement responsables de la sécurité de l'épreuve sur l'ensemble du circuit et devront mettre en place un service d'ordre exceptionnel. Les portions de voies communales ou départementales concernées seront interdites à la circulation publique et nécessiteront la mise en place de déviations signalées réglementairement.

Article 3 : Les organisateurs informeront par tout moyen les riverains afin qu'ils ne sortent pas de chez eux de manière inopinée.

Article 4 : Les organisateurs ont la charge de positionner des commissaires de course en nombre suffisant, porteurs de chasuble à haute visibilité à la norme « NF », notamment, à toutes les intersections importantes aux abords de la manifestation, détenteurs du permis de conduire en cours de validité

Article 5 : Une protection sera assurée par les personnels de sécurité de l'organisation présents pour qu'aucun public ne stationne le long du circuit. Le public n'est autorisé que sur les zones prévues dans le dossier d'autorisation.

Article 6 : Les voies empruntées par la course seront fermées à la circulation par des barrières métalliques surveillées en permanence par des commissaires de course.

Article 7 : Des itinéraires d'accès et d'évacuation (norias) pour les véhicules d'incendie et de secours à proximité de l'épreuve seront réservés. Une liaison téléphonique sera prévue sur place afin d'assurer l'alerte des secours.

Une aire de poser pour hélicoptère sera prévue. Cette zone d'une surface d'environ 1 000 m² devra être plane sans végétation haute et sans câble aérien.

Des extincteurs portatifs à poudre en nombre suffisant seront mis en place sous la responsabilité des organisateurs qui pourront prendre un accord à ce sujet avec une entreprise spécialisée. Ils devront être judicieusement répartis le long du circuit et notamment situés à proximité des stands de ravitaillements et des commissaires de courses.

Le service sanitaire sera assuré par un prestataire privé ou associatif. Ce dispositif devra comprendre un poste de secours composé au minimum d'un médecin, de 2 secouristes et d'une ambulance.

En cas de nécessité, les demandes de secours devront être formulées par appel 18 ou 112. Avant le début de la manifestation, l'organisateur devra fournir au SDIS le nom et le numéro de téléphone du directeur de course qui pourra interrompre la manifestation en cas de secours à personne.

L'organisateur doit être en capacité d'annuler la manifestation en cas de conditions météorologiques défavorables.

Article 8 : Les concurrents devront produire un certificat médical de non contre indication à la pratique de courses de véhicules à moteur datant de moins d'un an ou d'une licence sportive en cours de validité délivrée par l'UFOLEP.

Article 9 : La présente autorisation n'est accordée et ne devient définitive qu'à partir de la remise par l'organisateur au préfet du département d'une attestation délivrée par une

entreprise d'assurance dûment agréée et permettant de constater qu'il a souscrit auprès de cette entreprise une police d'assurance conforme aux dispositions de l'article R. 331-30 du code du sport et valable pour la manifestation envisagée.

Article 10 : Le balayage éventuel sera exécuté par les organisateurs. Ils devront prendre à leur charge la réparation de dommages, dégradations ou modifications de toute nature de la voie publique ou de ses dépendances imputables aux participants, aux organisateurs ou à leurs préposés.

A l'issue de la manifestation, les organisateurs doivent être tenus de débarrasser le domaine public et ses dépendances de tous produits qui auraient été jetés par le public ainsi que des inscriptions ou fléchages mis en place avant l'épreuve.

Article 11 : En application des dispositions de l'article R331-27 du code du sport, l'organisateur technique est tenu de produire au préfet du département, dans les meilleurs délais avant la tenue de la manifestation, une attestation écrite précisant que toutes les prescriptions mentionnées dans la présente autorisation ont été respectées.

Article 12 : Délégation est donnée aux forces de gendarmerie à l'effet de retirer, avant la manifestation ou au cours de son déroulement, la présente autorisation s'il apparaît que les conditions de sécurité ne se trouvent pas réunies ou que les organisateurs, malgré une mise en demeure qui leur en aura été faite, ne respectent pas ou ne font pas respecter les dispositions imposées par la présente autorisation en vue de garantir la protection des participants et du public.

Article 13 : Les droits des tiers sont et demeurent réservés.

Article 14 : La directrice des services du cabinet, le commandant du groupement de gendarmerie de Tarn-et-Garonne, le maire de Reyniès, la directrice départementale de la cohésion sociale et de la protection des populations, le directeur départemental des services d'incendie et de secours sont chargés chacun en ce qui le concerne, de l'exécution du présent arrêté qui sera notifié à l'organisateur de la manifestation et publié au recueil des actes administratifs.

Fait à Montauban, le - 5 JUL. 2017

Pour le préfet,
La directrice des services du cabinet,



Paquita BANNIER-GAUTHIER

Service Départemental d'Incendie et de Secours

82-2017-07-03-001

Arrêté fixant la liste des médecins SP habilités à effectuer les visites médicales du SDIS

Habilitation médecins SP - visites médicales



PRÉFET DE TARN-ET-GARONNE

DIRECTION DÉPARTEMENTALE
DES SERVICES D'INCENDIE ET DE SECOURS

ARRETE FIXANT LA LISTE
DES MEDECINS SAPEURS-POMPIERS
HABILITES A EFFECTUER LES VISITES
MEDICALES DU SERVICE DEPARTEMENTAL
D'INCENDIE ET DE SECOURS

LE PREFET DE TARN-ET-GARONNE
CHEVALIER DE L'ORDRE NATIONAL DU MERITE

AP N°

Vu le code général des collectivités territoriales ;

Vu le décret n° 97-1225 du 26 décembre 1997 relatif à l'organisation des services d'incendie et de secours ;

Vu l'arrêté du 20 décembre 2005 modifiant l'arrêté du 6 mai 2000 fixant les conditions d'aptitude médicale des sapeurs-pompiers professionnels et volontaires et les conditions d'exercice de la médecine professionnelle et préventive au sein des services départementaux d'incendie et de secours ;

Vu l'arrêté du 24 avril 2009 relatif à la mise en œuvre du référentiel portant sur l'organisation du secours à personne et de l'aide médicale urgente ;

Vu l'arrêté préfectoral 2014-309-0015 du 13 octobre 2014 portant révision du règlement opérationnel du SDIS de Tarn-et-Garonne ;

Vu le décret 2013-412 du 17 mai 2013 relatif aux sapeurs-pompiers volontaires ;

Vu l'avis favorable du directeur départemental des services d'incendie et de secours de Tarn-et-Garonne ;

Sur proposition du médecin-chef du service départemental d'incendie et de secours de Tarn-et-Garonne ;

ARRETE

Article 1 : Les médecins de sapeurs-pompiers du service départemental d'incendie et de secours de Tarn-et-Garonne dont les noms suivent sont habilités à effectuer les visites médicales :

1

| | | |
|--------------------|-------------|---------------------------|
| ARNAUTOU | Pierre | VALENCE D'AGEN |
| BERGER | Laurent | BEAUMONT de LOMAGNE |
| BONNET | Bernard | MONTAIGU de QUERCY |
| DAVADANT | Philippe | DDISIS |
| DUCASSE | Françoise | LAUZERTE |
| FROSSARD | Isabelle | CORBARIEU |
| JEAN | Pierre | GRISOLLES |
| LACOUT | Daniel | MONTPEZAT de QUECY |
| LAFARGUETTE LACAVE | Martine | MONTECH |
| LAGARRIGUE | Bernard | CAYLUS |
| LAVAUD | James | DUNES |
| RAOUX | François | CORBARIEU |
| RETAULT | Emmanuelle | MOISSAC |
| SMAIL | Stéphane | LAVIT de LOMAGNE |
| SUSPENE | Jean-Pierre | VERDUN sur GARONNE |
| TRAN QUYET CHINH | Eric | LAGUEPIE |
| ZERDOUN-LAVAUD | Simon | SAINT-NICOLAS de la GRAVE |

Article 2 : L'arrêté préfectoral N° 82-2016-02-03-004 du 3 février 2016 est abrogé.

Article 3 : Cette liste nominative est valable un an à compter de la date de prise d'effet de la présente décision.

Article 4 : Pour tous litiges le tribunal administratif de Toulouse peut être saisi par voie de recours formé contre la présente décision dans un délai de deux mois à compter de sa notification.

Article 5 : La directrice des services du cabinet de la préfecture de Tarn-et-Garonne et le directeur départemental du service d'incendie et de secours de Tarn-et-Garonne sont chargés chacun en ce qui le concerne, de l'exécution du présent arrêté qui sera publié au recueil des actes administratifs du SDIS.

Fait à Montauban, le **03 JUL. 2017**

Le Préfet,


Sous-Préfecture de Castelsarrasin

82-2017-07-17-003

**ARRETE PORTANT MODIFICATION DES STATUTS
DE LA COMMUNAUTE DE COMMUNES DU PAYS
DE SERRES EN QUERCY**

Modification des statuts de la communauté de communes du Pays de Serres en Quercy



PRÉFET DE TARN-ET-GARONNE

A.P. n°

ARRETE PORTANT MODIFICATION DES STATUTS
DE LA COMMUNAUTE DE COMMUNES
DU PAYS DE SERRES EN QUERCY

Le préfet de Tarn-et-Garonne

Vu l'article L.5211-17 du code général des collectivités territoriales ;

Vu le décret du 17 décembre 2015 nommant M. Pierre BESNARD, préfet de Tarn-et-Garonne ;

Vu l'arrêté préfectoral n° 2013150-0016 du 30 mai 2013 portant création de la nouvelle communauté de communes issue de la fusion de la communauté de communes Montaigu Pays de Serres et de la communauté de communes Quercy Pays de Serres et du rattachement à ce périmètre des communes de Cazes-Mondenard et Saint-Amans-de-Pellagal ;

Vu l'arrêté préfectoral n° 2014309-0009 du 5 novembre 2014 portant modification du nom de la communauté de communes Pays de Serres en communauté de communes Pays de Serres en Quercy ;

Vu la délibération en date du 2 mai 2017 par laquelle le conseil de la communauté de communes du Pays de Serres en Quercy a décidé de modifier ses statuts, afin de prendre la compétence « création et gestion des lieux d'accueil enfants / parents » intégrée dans le 5^{ème} groupe des compétences optionnelles intitulé « Actions sociales d'intérêt communautaire » ;

Vu les délibérations concordantes par lesquelles les conseils municipaux des communes de Belvèze (04/07/2017), Bourg-de-Visa (16/05/2017), Brassac (08/06/2017), Cazes-Mondenard (30/05/2017), Lauzerte (15/06/2017), Miramont-de-Quercy (27/06/2017), Montagudet (15/06/2017), Montaigu-de-Quercy (27/06/2017), Montbarla (07/06/2017), Roquecor (18/05/2017), Saint-Amans-du-Pech (23/05/2017), Saint-Nazaire-de-Valentane (20/05/2017), Sauveterre (14/06/2017) et Tréjouis (23/05/2017) et Valeilles (13/04/2017) ont émis un avis favorable à la modification des statuts de la communauté de communes ;

Vu les délibérations par lesquelles les conseils municipaux des communes de Bouloc (01/06/2017), Fauroux (01/06/2017) et Saint-Beauzeil (24/05/2017) ont émis un avis défavorable à la modification des statuts de la communauté de communes ;

Considérant que les conditions de majorité requises, mentionnées à l'article L.5211-5 du code général des collectivités territoriales, sont réunies ;

1

Vu les nouveaux statuts de la communauté de communes du Pays de Serres en Quercy ;

ARRETE


Article 1 : Les statuts de la communauté de communes du Pays de Serres en Quercy sont modifiés et annexés au présent arrêté.

Article 2 : Les arrêtés préfectoraux antérieurs portant modification des statuts de la communauté de communes du Pays de Serres en Quercy sont abrogés à compter de la parution du présent arrêté.

Article 3 : Le président de la communauté de communes du Pays de Serres en Quercy, les maires des communes concernées, le sous-préfet de Castelsarrasin, sont chargés, chacun en ce qui le concerne, de l'exécution du présent arrêté dont copie sera adressée au directeur départemental des finances publiques et au directeur départemental des territoires. L'arrêté sera inséré au recueil des actes administratifs de la préfecture de Tarn-et-Garonne.

Fait à Montauban, le 17 JUIL. 2017

Le préfet,

A handwritten signature in blue ink, appearing to be 'PB' followed by a vertical line and a horizontal stroke.

Pierre BESNARD

Le présent arrêté peut faire l'objet d'un recours contentieux auprès du tribunal administratif de Toulouse dans un délai de deux mois à compter de sa publication au recueil des actes administratifs de la préfecture de Tarn-et-Garonne et de son affichage au siège des communes et de l'établissement public de coopération intercommunale concernés.

Sous-Préfecture de Castelsarrasin

82-2017-07-17-002

**ARRETE PORTANT RECOMPOSITION DU CONSEIL
COMMUNAUTAIRE DE LA COMMUNAUTE DE
COMMUNES DE LA LOMAGNE**

*Recomposition du conseil communautaire de la communauté de communes de la Lomagne
TARN-ET-GARONNAISE
tarn-et-garonnaise*



PRÉFET DE TARN-ET-GARONNE

A.P. n°

**ARRETE PORTANT RECOMPOSITION DU CONSEIL COMMUNAUTAIRE DE LA
COMMUNAUTE DE COMMUNES DE LA LOMAGNE TARN-ET-GARONNAISE**

Le préfet de Tarn-et-Garonne
Chevalier de l'Ordre National du Mérite

Vu le code général des collectivités territoriales et notamment les articles L. 5211-6 et L.5211-6-1;

Vu la loi n° 2015-264 du 9 mars 2015 autorisant l'accord local de répartition des sièges de conseiller communautaire et notamment son article 4;

Vu le décret du 17 décembre 2015 nommant M. Pierre BESNARD préfet de Tarn-et-Garonne;

Vu l'arrêté préfectoral n° 97-01-39 du 2 juin 1997 portant création de la communauté de communes de la Lomagne Tarn et Garonnaise ;

Vu l'arrêté préfectoral n° 2013289-0002 du 16 octobre 2013 portant composition du conseil communautaire de la communauté de communes de la Lomagne tarn-et-garonnaise;

Vu les délibérations concordantes par lesquelles les conseils municipaux des communes membres de la communauté de communes de la Lomagne tarn-et-garonnaise ont approuvé, la composition du conseil communautaire à 51 sièges : , Auterive (27/06/2017), Beaumont de Lomagne (28/06/2017), Cumont (26/06/2017), Escazeaux (27/06/2017), Esparsac (27/06/2017), Gariès (30/06/2017), Gensac (28/06/2017), Gimat (23/06/2017), Glatens (29/06/2017), Gramont (18/06/2017), Lamothe-Cumont (03/07/2017), , Lavit (26/06/2017), Le Causé (12/06/2017), Marignac (19/06/2017), Maumusson (19/06/2017) et Vigueron (20/06/2017) ;

Vu les délibérations du conseil municipal des communes de Castéra-Bouzet(03/07/2017), Lachapelle (22/06/2017), Larrazet (05/07/2017), Marsac (29/06/2017) et Puygaillard de Lomagne (23/06/2017) se prononçant en faveur de la composition d'un conseil communautaire de 47 sièges;

Considérant qu'il est nécessaire d'organiser une élection en vue du renouvellement partiel du conseil municipal de la commune de Sérignac à la suite du décès de son maire, le 30 mai 2017, et que, partant, il y a lieu, en application de l'article 4 de la loi n° 2015-264 du 9 mars 2015, de procéder à une nouvelle détermination du nombre et de la répartition des sièges de conseiller communautaire en application de l'article L. 5211-6-1, au sein du conseil de la communauté de communes de la Lomagne tarn-et-garonnaise;

Considérant qu'au vu des délibérations précitées, les conditions de majorité fixées par l'article L. 5211-6-1 I 2° du code général des collectivités territoriales pour la détermination, par accord local du nombre et de la répartition des sièges de conseiller communautaire au sein du conseil de la communauté de communes de la Lomagne tarn-et-garonnaise, sont réunies;

ARRETE

Article 1 : Le conseil communautaire de la communauté de communes de la Lomagne Tarn-et-Garonnaise est composé de 51 sièges répartis comme suit :

| | |
|------------------------|-----------|
| Asques | 1 siège |
| Auterive | 1 siège |
| Balignac | 1 siège |
| Beaumont de Lomagne | 14 sièges |
| Belbèze en Lomagne | 1 siège |
| Castéra-Bouzet | 1 siège |
| Le Causé | 1 siège |
| Cumont | 1 siège |
| Escazeaux | 1 siège |
| Esparsac | 1 siège |
| Faudoas | 1 siège |
| Gariès | 1 siège |
| Gensac | 1 siège |
| Gimat | 1 siège |
| Glatens | 1 siège |
| Goas | 1 siège |
| Gramont | 1 siège |
| Lachapelle | 1 siège |
| Lamothe-Cumont | 1 siège |
| Larrazet | 2 sièges |
| Lavit | 6 sièges |
| Marignac | 1 siège |
| Marsac | 1 siège |
| Maubec | 1 siège |
| Maumusson | 1 siège |
| Montgaillard | 1 siège |
| Poupas | 1 siège |
| Puygaillard-de-Lomagne | 1 siège |
| St Jean-du-Bouzet | 1 siège |
| Sérignac | 2 sièges |
| Vigueron | 1 siège |

Article 2 : En application de l'article L. 5211-6 du code général des collectivités territoriales, dans les communes précitées qui ne disposent que d'un siège de conseiller communautaire, en cas d'absence de ce dernier, le conseiller suppléant appelé à le remplacer est le premier membre du conseil municipal n'exerçant pas de mandat de conseiller communautaire qui le suit dans l'ordre du tableau. Le conseiller suppléant participe avec voix délibérative aux réunions du conseil communautaire en cas d'absence du délégué titulaire, dès lors que ce dernier en a avisé le président de la communauté de communes.

Article 3 : Le sous-préfet de Castelsarrasin, le directeur départemental des finances publiques, le président de la communauté de communes de la Lomagne tarn-et-garonnaise et les maires des communes concernées sont chargés, chacun en ce qui le concerne, de l'exécution du présent arrêté dont copie sera adressée au directeur départemental des territoires, et qui sera inséré au recueil des actes administratifs.

Fait à Montauban, le 17 JUIL. 2017

Le préfet,



Pierre BESNARD

Le présent arrêté peut faire l'objet d'un recours contentieux auprès du tribunal administratif de Toulouse dans un délai de deux mois à compter de sa publication au recueil des actes administratifs de la préfecture de Tarn-et Garonne et de son affichage au siège de la communauté de communes et des communes concernées.

Unité Territoriale de la Direction Régionale des
Entreprises, de la Concurrence et de la Consommation, du
Travail et de l'Emploi

82-2017-05-30-006

Arrêté renouvellement d'agrément d'un organisme de
services à la personne ADMR Montalbanais N° SAP
491227815



PRÉFET DU TARN-ET-GARONNE

*DIRECTION RÉGIONALE DES ENTREPRISES,
DE LA CONCURRENCE, DE LA CONSOMMATION,
DU TRAVAIL ET DE L'EMPLOI D' OCCITANIE
UNITÉ DÉPARTEMENTALE DU TARN-ET-GARONNE*

**Arrêté portant renouvellement d'agrément
d'un organisme de services à la personne
N° SAP491227815**

Vu le code du travail, notamment ses articles L.7232-1, R.1 7232-1 à R.1 7232-11 et D.7231-1 ;

Vu le cahier des charges prévu à l'article R.7232-6 du code du travail,

Vu l'agrément du 1^{er} janvier 2012 modifié le 16 septembre 2016 à l'organisme ASSOCIATION ADMR MONTALBANAIS,

Vu la demande de renouvellement d'agrément présentée le 22 décembre 2016, par Madame Marie Claude GANNAC en qualité de Présidente ;

Vu l'avis émis le 27 février 2017 par le président du conseil départemental du Tarn-et-Garonne

Le préfet du Tarn-et-Garonne,

Arrête :

Article 1^{er}

L'agrément de l'organisme **ASSOCIATION ADMR MONTALBANAIS**, dont l'établissement principal est situé 4, Rue Henri Marre 82000 MONTAUBAN est accordé pour une durée de cinq ans à compter du 1^{er} janvier 2017.

La demande de renouvellement devra être déposée dans les conditions fixées par l'article R.7232-8 et, au plus tard, trois mois avant la fin de cet agrément.

Article 2

Cet agrément couvre les activités selon le mode d'intervention indiqué et les départements suivants :

- Garde d'enfant de moins de 3 ans à domicile (y compris enfants handicapés) (mode prestataire et mandataire) - (82)
- Accompagnement hors domicile des enfants de moins de 3 ans (promenades, transports, acte de la vie courante) (mode prestataire et mandataire) - (82)

- Assistance dans les actes quotidiens de la vie ou aide à l'insertion sociale aux personnes âgées (hors actes de soins relevant d'actes médicaux) (uniquement en mode mandataire) - (82)

- Assistance dans les actes quotidiens de la vie ou aide à l'insertion sociale aux personnes handicapées ou atteintes de pathologies chroniques (hors actes de soins relevant d'actes médicaux), y compris les enfants handicapés de plus de 3 ans (uniquement en mode mandataire) - (82)

- Accompagnement hors domicile des personnes âgées, handicapées ou atteintes de pathologies chroniques (promenades, aide mobilité et transports acte de la vie courante) (uniquement en mode mandataire) - (82)

Article 3

Si l'organisme envisage de fournir des activités autres que celles pour lesquelles il est agréé ou d'exercer ses activités sur un département autre que celui pour lequel il est agréé, il devra solliciter une modification préalable de son agrément.

Si l'organisme propose des activités de garde ou d'accompagnement d'enfant de moins de 3 ans, il devra solliciter une modification préalable de son agrément en cas de changement de mode d'intervention.

L'ouverture d'un nouvel établissement ou d'un nouveau local d'accueil dans un département pour lequel il est agréé devra également faire l'objet d'une information préalable auprès de l'unité départementale.

Article 4

Le présent agrément pourra être retiré si l'organisme agréé :

- cesse de remplir les conditions ou de respecter les obligations mentionnées aux articles R.7232-4 à R.7232-9 du code du travail.
- ne respecte pas les dispositions légales relatives à la santé et à la sécurité au travail,
- exerce d'autres activités que celles mentionnées dans le présent arrêté,
- ne transmet pas au préfet compétent les statistiques mentionnées à l'article R.7232-9 du code du travail.

Article 5

Cet agrément n'ouvre pas droit aux avantages fiscaux et sociaux fixés par l'article L.7233-2 du code du travail et L.241-10 du code de la sécurité sociale. Conformément à l'article L.7232-1-1 du code du travail, pour ouvrir droit à ces dispositions, l'organisme doit se déclarer et n'exercer que les activités déclarées, à l'exclusion de toute autre (ou tenir une comptabilité séparée pour les organismes dispensés de cette condition par l'article L. 7232-1-2).

Article 6

Le présent arrêté sera publié au recueil des actes administratifs de la préfecture.

Il peut, dans les deux mois à compter de sa notification, faire l'objet d'un recours gracieux auprès de la DIRECCTE - unité départementale du Tarn-et-Garonne ou d'un recours hiérarchique adressé au ministre chargé de l'économie - direction générale des entreprises - mission des services à la personne, 6 rue Louise Weiss, 75703 Paris cedex 13.

Il peut également faire l'objet d'un recours contentieux dans un délai de deux mois à compter de sa notification en saisissant Tribunal Administratif de Toulouse, 68 Rue Raymond 4 - 31068 Toulouse Cedex 7.

En cas de rejet du recours gracieux ou hiérarchique ou en l'absence de réponse à ce recours (rejet implicite), un recours contentieux devant le tribunal administratif peut également être formé contre la décision initiale dans un délai de deux mois à compter de ce rejet.

Fait à Montauban, le 30 mai 2017

P/Préfet et par délégation
Le responsable de l'Unité Départementale de
Tarn-et-Garonne

Pierre GARCIA